

REPUBLIQUE DU CAMEROUN

Paix-Travail-Patrie

REGION DE L'OUEST

DEPARTEMENT DE LA MENOUA

COMMUNE DE FONGO-TONGO

BP : 01 DSCHANG

SECRETARIAT GENERAL



Site web: www.fongo-tongo.net

REPUBLIC OF CAMEROON

Peace-Work-fatherland

WEST REGION

Menoua Division

FONGO-TONGO COUNCIL

P.O.BOX : 01 DSCHANG

GENERAL SECRETARIAT

PLAN COMMUNAL DE DEVELOPPEMENT (PCD) DE FONGO-TONGO



Réalisé avec l'appui technique et financier du Programme National de Développement Participatif (PNDP) et l'accompagnement du Centre d'Education Populaire et d'Animation pour le Développement (CEPAD)

Décembre 2017



REPUBLIQUE DU CAMEROUN

PAIX-TRAVAIL-PATRIE

REGION DE L'OUEST

DEPARTEMENT DE LA MENOUA

PREFECTURE DE DSCHANG

SERVICE DE DEVELOPPEMENT LOCAL

REPUBLIC OF CAMEROON

PEACE-WORK-FATHERLAND

WEST REGION

MENOUA DIVISION

SENIOR DIVISIONAL OFFICE DSCHANG

LOCAL DEVELOPMENT SERVICE

N. *CDL* / L / F.34 / SDL

RECEPISSE DE VALIDATION DU PCD DE LA COMMUNE DE FONGO-TONGO

Le Préfet du Département de la Menoua soussigné,

- Après collecte et analyse des données par l'Organisme d'Appui Local (OAL) dénommé Centre d'Education Populaire et d'Animation pour le Développement (CEPAD) pour l'actualisation du Plan Communal de Développement (PCD) de la commune de Fongo-Tongo avec l'appui du Programme National du Développement Participatif (PNDP),
- Après validation des résultats du diagnostic participatif par le Comité de Pilotage (COPIL) du PCD de la Commune de Fongo-Tongo suite à la consolidation des données en présence des sectoriels du Département de la Menoua,
- Après approbation objective du premier draft du document PCD de la Commune de Fongo Tongo par le Conseil Municipal Elargi aux Sectoriels (COMES) tenu le 28 Décembre 2017 à Fongo Tongo en présence de la cellule Régionale PNDP/Ouest,
- Après correction du premier draft du PCD de Fongo -Tongo par le CEPAD et conformément aux recommandations du COMES,
- Après vérification et visa du document final du PCD de Fongo-Tongo par les sectoriels de la Menoua,
- Après vérification et visa du document final du PCD de Fongo-Tongo par le Délégué Départemental de l'Economie, de la Planification et de l'Aménagement du Territoire de la Menoua, président du comité d'approbation dudit PCD,

Atteste :

Le Plan Communal de Développement de la Commune de Fongo-Tongo validé à compter de la date de signature du présent récépissé.

La présente validation ouvre la mise en œuvre dudit PCD.

DSCHANG, le **25** MAI 2018

Ampliations :

- Cellule Régionale PNDP/Ouest
- DDEPAT/Ménoua
- Commune de Fongo-Tongo
- Chrono
- archives



LE PREFET

Balungeli C. Eburné
Administrateur Civil Principal

i) SOMMAIRE

I) SOMMAIRE	III
II) RESUME DU PCD	V
III) FICHE SIGNALETIQUE.....	7
IV) LISTE DES ABRÉVIATIONS	9
V) LISTE DES TABLEAUX.....	11
VI) LISTE DES PHOTOS.....	12
VII) LISTE DES CARTES	12
IX) LISTE DES GRAPHIQUES.....	12
I. INTRODUCTION.....	1
1.1 CONTEXTE ET JUSTIFICATION.....	2
1.2 OBJECTIFS	3
1.2.1 <i>Objectif global</i>	3
1.2.2 <i>Objectifs spécifiques</i>	3
1.3 STRUCTURE DU DOCUMENT.....	3
II.METHODOLOGIE	4
2.1 PREPARATION DE L'ENSEMBLE DU PROCESSUS	5
2.2 COLLECTE DES INFORMATIONS ET TRAITEMENT	7
2.3 CONSOLIDATION DES DONNEES DU DIAGNOSTIC ET CARTOGRAPHIE.....	10
2.4 ATELIER DE PLANIFICATION, DE MOBILISATION DES RESSOURCES ET DE PROGRAMMATION.....	11
2.5 MISE EN PLACE DU MECANISME DE SUIVI EVALUATION PARTICIPATIF	13
III. PRESENTATION SOMMAIRE DE LA COMMUNE	14
3.1 LOCALISATION DE LA COMMUNE	15
3.1.1 <i>Localisation de la Commune</i>	15
3.1.2 <i>Localisation de la Commune dans la Région de l'Ouest et le Département de la Menoua</i>	18
3.2 MILIEU BIOPHYSIQUE	19
3.2.1 <i>Climat</i>	19
3.2.2 <i>Sol</i>	19
3.2.3 <i>Relief</i>	19
3.2.4 <i>Hydrographie</i>	19
3.2.5 <i>Flore</i>	19
3.2.6 <i>Faune</i>	19
3.3 MILIEU HUMAIN.....	20
3.3.1 <i>Histoire de la Commune</i>	20
3.3.2 <i>Taille et structure de la population</i>	20
3.3.3 <i>Groupes ethniques et relations interethniques</i>	24
3.3.4 <i>Religion</i>	24
3.4 MILIEU SOCIO- ECONOMIQUE.....	24
IV. RESULTATS DU DIAGNOSTIC PARTICIPATI	28
4.1 SYNTHÈSE DU DIC.....	29
4.2. PRINCIPAUX SERVICES DE L'ESPACE COMMUNAL.....	34
4.3 PRINCIPALES POTENTIALITES (RESSOURCES) DE LA COMMUNE.....	43
4.4 SYNTHÈSE DES DONNÉES COLLECTÉES SUR LA PETITE ENFANCE	46
4.5 ECONOMIE LOCALE	57
4.6. SYNTHÈSE DES DONNÉES SUR LES CHANGEMENTS CLIMATIQUES	68
4.7 PRINCIPAUX PROBLÈMES ET BESOINS IDENTIFIÉS ET CONSOLIDÉS PAR SECTEUR.....	70

4.8	ESQUISSE DU PLAN D'UTILISATION DE GESTION DES TERRES DE L'ESPACE COMMUNAL	122
4.9	CADRE LOGIQUE PAR SECTEUR	127
4.10	COUT ESTIMATIF DU PCD	199
V.	PLANIFICATION	200
5.1	VISION ET OBJECTIFS DU PCD.....	201
5.1.1	<i>Vision</i>	201
5.1.2	<i>Objectifs</i>	201
5.2	ELEMENTS DE CADRAGE	201
5.2.1	<i>Tableau consolidé des projets prioritaires [dont 03 économiques et 05 sociaux] par village et au niveau de l'espace urbain</i>	201
5.2.2	CADRAGE BUDGETAIRE SUR LA BASE DES COMPTES ADMINISTRATIFS	224
5.2.3	<i>Ranking des villages</i>	224
5.2.4	<i>Validation des données de base par secteur</i>	225
5.2.5	<i>Determination du niveau d'accès aux services sociaux de base</i>	235
5.2.6	<i>Ressources mobilisables et échéances</i>	238
5.3	PLANIFICATION STRATEGIQUE	239
5.3.1	<i>Plan d'exécution</i>	239
5.3.2	<i>Elaboration des programmes techniques</i>	244
5.3.2.1	<i>Programme 1 Amélioration de l'offre des services sociaux de base</i>	246
5.3.2.2	<i>Programme 2 Promotion du développement économique et protection de l'environnement</i>	250
5.3.2.3	<i>Programme 3 Promotion de la culture, des sports et appui à la jeunesse</i>	256
5.3.2.4	<i>Programme 4 Gouvernance et administration locale</i>	260
5.4	ANALYSE DES PROGRAMMES PAR RAPPORT A L'ATTEINTE DES ODD	262
5.5	PLANIFICATION OPERATIONNELLE	268
5.5.1	<i>Cadre de Dépenses à Moyen Terme (CDMT) des projets prioritaires</i>	268
5.5.1.1	<i>Cadre de Dépenses à Moyen Terme (CDMT) des projets prioritaires</i>	268
5.5.1.2	<i>Cadre sommaire de gestion environnementale du CDMT</i>	275
5.5.1.2.1	<i>Principaux impacts environnementaux potentiels</i>	275
5.5.1.2.2	<i>Principaux impacts sociaux potentiels</i>	282
5.5.1.2.3	<i>Plan sommaire social</i>	289
5.5.3	<i>Plan opérationnel en faveur des populations vulnérables</i>	301
5.5.4	<i>Coût estimatif du PIA</i>	302
5.5.5	<i>Plan de passation des marchés</i>	304
VI.	MECANISME DE SUIVI-EVALUATION.....	307
6.1.1	<i>Composition du comité de suivi-évaluation du PCD</i>	309
6.1.2	<i>Attribution des membres du comité de suivi-évaluation du PCD</i>	310
6.1.3	<i>Noms et attributs des membres du comité de suivi-évaluation du PCD</i>	310
6.2	INDICATEURS DE SUIVI ET D'EVALUATION (PAR RAPPORT AU PIA)	310
6.3	DISPOSITIF, OUTILS ET FREQUENCE DU REPORTING	314
a)	<i>Dispositif de suivi</i>	314
b)	<i>Outils de suivi</i>	314
d)	<i>Axes de suivi du PCD</i>	315
6.4	MECANISME DE PREPARATION DU PIA ET DE REVISION DU PCD	315
6.4.2	<i>La révision du PCD</i>	315
VII.	PLAN DE COMMUNICATION DE LA MISE EN ŒUVRE DU PCD.....	316
VII.	CONCLUSION.....	320
	ANNEXES	326

ii) RESUME DU PCD

Le contexte ayant abouti à la production du PCD de Fongo-Tongo, est celui de l'actualisation de son premier plan de développement élaboré courant 2010-2011. Ce processus d'actualisations'inscrit dans la composante « appui au développement local » de la troisième phase du Programme National de Développement Participatif (PNDP).

Il importe de dire que le Plan Communal de Développement (PCD) a pour objectif de doter la Commune d'un document de référence en matière de développement.

Le processus d'actualisation ayant abouti à la production de ce PCD a été ponctué par les sept étapes que sont: la préparation de l'ensemble du processus, le diagnostic, la consolidation du diagnostic participatif, la planification, la mobilisation des ressources, la programmation, la mise en œuvre et le suivi-évaluation participatif.

Le diagnostic participatif tenant à la réalisation de ce PCD a été conduit dans 28 secteurs et un cadre logique a été élaboré pour chacun de ces secteurs. A ces 28 cadres logiques, s'ajoutent ceux de l'institution communale et de l'économie locale

Plusieurs résultats ont été obtenus à l'issue des trois diagnostics réalisés (le DIC, le DEUC et le DPNV).

Au sujet des grandes tendances se rapportant au DIC, la situation de référence indique le paiement régulier des cotisations CNPS, la riche expérience du Secrétaire Général, la présence de quelques agents communaux formés sur de nombreuses thématiques (la gestion des déchets, la planification locale, la gouvernance locale, l'utilisation des progiciels PRO-ADP, et SIM_BA...), la bonne collaboration entre la commune et le Centre Divisionnaire des Impôts (CDI), la disponibilité des documents comptables (grand livre, fiche d'imputation comptable, journal...), l'existence des infrastructures économiques (marchés,) et sociales (toilettes, résidence de fonction du SG), la participation des populations à l'entretien des infrastructures, l'existence d'un plan conjoint de la Gestion du Patrimoine Communal (GPC), l'existence de jumelages formels avec certaines communes, la bonne relation entre la commune et le FEICOM, l'association Mayors of Peace. Le problème majeur identifié relativement à ce secteur tient au respect des engagements financiers de l'institution communale. La solution majeure dégagée est la modernisation de la gouvernance communale avec un accent particulier mis sur les ressources humaines, les ressources financières, le patrimoine et les relations. La mise en œuvre des activités issues au DIC nécessite un montant de **507 025 000 FCFA**.

Quant à l'espace urbain communal, nous y avons noté l'existence de nombreuses sources non-tarrisables, la présence d'un AEG, la présence d'un réseau électrique et l'existence d'un réseau routier. Les problèmes majeurs liés à ce diagnostic touchent au mauvais état des routes, la faible couverture du réseau électrique et à la difficulté d'accès à l'eau potable. Pour faire face à ces difficultés, il convient de réhabiliter l'AEP de Nzi-Foda, Lefang et Mboua, d'étendre le réseau électrique sur les axes (l'axe route principale- Foyer Lefang sur 0,8 km, les 04 principaux axes du village sur 4 km, l'axe partant du centre de Mboua vers les 05 blocs du quartier sur 5 km) et de mettre en place des comités d'entretien routier.

Le troisième niveau de diagnostic, le diagnostic participatif niveau village a permis de relever et relativement aux secteurs de l'agriculture, de l'élevage, de l'eau, de l'énergie, des travaux publics, de la santé publique, du tourisme et des loisirs les atouts suivants: la mise en œuvre des activités de production, de transformation et de commercialisation, l'existence de plusieurs spéculations agricoles: pommes de terre, choux, tomates, maïs, macabo/taro, ignames, banane, plantain, café, cacao...la présence de 08 postes agricoles dans la Commune, l'existence de plusieurs magasins de stockage des produits construits par la Coopérative des Planteurs de la MENOJA dans la Commune (Loung/Latchouet, Apouh, Tsinglah, Mekouale, Mboua), le caractère favorable du climat favorable à la pratique de l'agriculture, Pratique de plusieurs types d'élevage; porciculture, cuniculture, apiculture, aviculture, boviniculture, pisciculture, élevage non-conventionnel, élevage des chèvres, élevage biologique des poules, ...la présence de cours d'eau pour le développement de l'élevage surtout en saison sèche, la présence d'un Centre Zootechnique et Vétérinaire, la présence de la Délégation d'Arrondissement de l'Elevage, des Pêches et Industries Animales, l'existence de deux étangs piscicoles à Apouh, la présence des bas-fonds pour la pratique de l'agriculture de contre-campagne (à Dedah-Toufem, Minka, Azem, Mboua...), la présence d'une Délégation d'Arrondissement de l'Agriculture et du Développement Rural à Fongo-Tongo, la présence du Centre d'Education et d'Action Communautaire (CEAC) dans la Commune, la présence de nombreuses organisations de producteurs (GIC FIFIA, GIC PAGRAME, GIC PRATULA, GIC EAS à Latchouet, GIC AED, GIC GONMEDA, GIC NDA-NDA et GIC PAPELE à Lewé, GIC de Yaguem, GIC La Solution à Lethiop, coopérative de producteurs de pommes de terre au niveau communal). S'agissant des grands problèmes soulevés il faut relever les faibles

rendements agro-pastoraux, l'absence des infrastructures et équipements d'appui à l'élevage bovin (bain d'étiqueur, parc vaccino-gène, couloir de transhumance, champs fourragers, aire d'abattage, ...), l'absence d'une mélangeuse broyeuse, le faible approvisionnement des populations en eau potable, le faible couverture de la Commune par le réseau électrique, le mauvais état des pistes agricoles, l'insuffisance des ouvrages de franchissement, les ponts défectueux, le délabrement des bâtiments, l'insuffisance du personnel soignant dans les structures sanitaires, l'absence de latrines dans certaines formations sanitaires, l'insuffisance de bâtiments dans les structures sanitaires, l'insuffisance d'infrastructures d'hébergement et de loisirs, les voies d'accès non-aménagées, l'absence de synergie entre les partenaires de développement du tourisme, l'absence d'un répertoire des sites touristiques, la faible vulgarisation des sites touristiques...La recherche des solutions à ces problèmes dépend étroitement de l'ouverture/l'entretien des pistes de collecte, du renforcement de l'effectif du personnel d'encadrement technique, du renforcement des capacités techniques des producteurs, du développement de la chaîne de valeur pomme de terre, du développement des infrastructures d'élevage, de la mise en place d'une mélangeuse broyeuse, de la réhabilitation des forages et des AEP, de la création de nouveaux points d'eau, de l'extension du réseau électrique sur toute l'étendue du territoire communal, de la construction des ponts, de la construction d'un hôtel de référence et de la viabilisation des sites entre autres.

La mise en œuvre des microprojets issus du diagnostic participatif et consignés dans le PCD passe par la mobilisation d'un montant de **8 973 615 000** FCFA.

Suivant l'approche budget-programme, ces microprojets peuvent être regroupés en plusieurs catégories: les programmes techniques et le programme support. Les programmes techniques se composent des programmes sociaux, économiques et environnementaux.

Chacun de ces programmes découlent de plusieurs secteurs: les programmes sociaux proviennent des secteurs suivants: santé publique, eau et énergie, éducation de base, enseignements secondaires, emploi et formation professionnelle, enseignement supérieur, habitat et développement urbain, affaires sociales, petites et moyennes entreprises, économie sociale et artisanat, promotion de la femme et de la famille, travail et sécurité sociale...Les programmes économiques quant à eux tirent leur origine des secteurs de l'agriculture, de l'élevage, des travaux publics, du commerce, des mines et du développement technologique, du tourisme et des loisirs...Les programmes environnementaux tirent leur origine des secteurs de l'environnement, de la protection de la nature et du développement durable et de la forêt et de la faune. En ce qui concerne, le programme support, il est bâti sur la base du secteur de l'institution communale et de toutes les actions de plaidoyer retenues dans les autres secteurs, quelqu'ils soient.

Malgré ces différentes appellations collées à ces programmes, il existe bel et bien un lien entre eux: premièrement, tous concourent à l'amélioration des conditions de vie des populations. Bien plus, certains de ces programmes pour sociaux qu'ils sont, peuvent devenir économiques et vis-versa, tout dépend de l'objectif poursuivi par leur exécution. Enfin, leur succès est tributaire de la promotion de la gouvernance.

Evaluation faite, le coût de la mise en œuvre des programmes techniques (sociaux, économiques et environnemental) est celui des ressources mobilisables par la commune.

A l'issue du processus de planification locale, un dispositif de suivi-évaluation ainsi qu'un plan de communication ont été élaborés. Bien utilisés, ces deux outils accompagneront la mise en œuvre du plan communal actualisé.

Dans le cadre de la planification opérationnelle des microprojets issus de la planification locale, un Cadre de Dépenses à Moyen Terme et un Plan d'Investissement Annuel ont été esquissés. S'agissant de leur exécution, le CDMT nécessite un montant de **1 891 764 000** FCFA et le PIA (associé au plan opérationnel en faveur des populations vulnérables) qui est la première année du CDMT quant à lui demande

591 164 000 FCFA.

Enfin, le PCD contient la vision communale formulée sur le moyen et le long terme, laquelle repose sur deux principaux axes: la promotion de la bonne gouvernance au niveau de l'institution communale et le développement infrastructurel.

iii) FICHE SIGNALÉTIQUE

Région: Ouest	
Département: Menoua	
Commune: Fongo- Tongo	
Localisation de la Commune: X=9.98786 Y=5.54305 Z=1461 m	
La Commune est limitée:	
<ul style="list-style-type: none"> • Au Nord par la Commune de Wabané • A l'Ouest par la Commune d'Alloh • Au Sud, par la Commune de Dschang • A l'Est, par la Commune de Nkong-Zem 	
Date de création de la Commune: 23 Avril 2007	
Superficie: 144 km ²	
Population: 60 000 habitants d'après le CA de la Commune	
Ethnies: Deux ethnies: les Bamiléké et les Mbororos	
Densité de la population: 783 habitants/km ²	
Nombre de villages: 67	
Nombre de groupements: 02 groupements (Fongo-Tongo et Fossong-Ellelem) avec à leur tête des chefs de 2 ^{ème} degré	
Espace Urbain: 03 quartiers (Mboua, Nzi-Foda et Lefang 02 poches d'espace urbain (Loung et Melang))	
Nombre de conseillers: 25	
Activités du secteur primaire: agriculture, élevage	
Activités du secteur secondaire: Artisanat.	
Activités du secteur tertiaire: commerce transport, tourisme et services.	
Infrastructures sociales:	
Types d'infrastructures et nombre	Description
Etablissements sanitaires publiques: 05	<ul style="list-style-type: none"> - 01 Centre Médical d'Arrondissement dans l'espace urbain - 04 Centres de Santé Intégrés Publics (CSI)
Etablissements sanitaires privés: 03	<ul style="list-style-type: none"> - CSP Fossong-Tchuentchué, CSP de Loung, CSP de Nzietouh...
Etablissements scolaires (éducation de base): 33	<ul style="list-style-type: none"> - 04 écoles maternelles publiques, - 29 écoles primaires publiques, - 01 école primaire catholique,
Etablissements scolaires (enseignements secondaires): 10	<ul style="list-style-type: none"> • 08 établissements secondaires publics dont : <ul style="list-style-type: none"> - 03 lycées parmi lesquels le lycée bilingue à Apouh, le lycée de Fongo-Tongo et le lycée de Djeu - 01 CETIC à Mboua - 04 Collèges d'Enseignement Secondaire (CES) dont 01 CES bilingue à Fossong-Ellelem • 01 établissement secondaire privé laïc : le Collège Privé Laïc Interdépartemental de Fongo-Tongo (COPLIFO) <p>NB: 01 CETIC créé à Loung mais non-ouvert</p>
Eau	<ul style="list-style-type: none"> • 16 forages dont 08 non-fonctionnels • 02 puits non-fonctionnels • 17 AEP dont 11 non-fonctionnels
Energie :	<ul style="list-style-type: none"> • Un réseau de distribution d'énergie électrique ENEO peu étendu. • Des kilomètres (Km) de linéaire basse tension • Des Km de linéaire moyenne tension • 24 transformateurs • Environ 1033 poteaux installés. • 01 mini-barrage à Meugueu
Travaux publics :	<ul style="list-style-type: none"> • Un vaste réseau de routes en terre • La commune est traversée par une route provinciale (P19) qui la relie par l'ouest à l'Arrondissement d'Alloh dans le Sud- ouest et par le Sud au chef-lieu de département de la Menoua.
Patrimoine communal: 01 bâtiment à Dschang abritant la maison de fonction du Receveur municipal, 26	

boutiques au marché de Fongo-Tongo, 02 hangars au marché de Fongo-Tongo, 04 water-closets (W.-C.) publics, du matériel roulant, presse à briquette de terre, etc

Réseau de relations: Sur le plan interne, la commune de Fongo-Tongo entretient des relations avec des associations telles l'Association de Développement de l'Arrondissement de Fongo-Tongo (ADEFTO), les Communes et Villes Unies du Cameroun, les Comités de Développement Villageois présents dans tous les villages qui la composent, ELAN ET TOCKEN ... Sur le plan international, elle a pu nouer plusieurs relations, soit avec les communes (de Casticniolo en Italie, Gasantèpe en Turquie), soit avec des associations à l'instar de Mayor for Peace, ... Elle a également travaillé à mettre en place la plate-forme qui existe entre elle et Italie, A cela s'ajoutent ses rapports avec le Département du Nord de France.

Principales forces:

- Paiement régulier des cotisations CNPS
- Secrétaire Général possédant une riche expérience
- Présence de quelques agents communaux formés sur les thématiques suivantes: la gestion des déchets, la planification locale, la gouvernance locale, l'utilisation des progiciels PRO-ADP, et SIM_BA...
- Formation continue reçue par le Maire et ses adjoints à travers plusieurs séminaires
- Diversité des compétences au sein du conseil municipal (fonctionnaires, retraités, professeurs d'université commerçants, agriculteurs...)
- Promptitude des forces de l'ordre à appuyer la commune lors des recouvrements forcés
- Existence des comptes de gestion matière
- Membre du syndicat des communes de la Menoua
- Bonne relation avec les autorités traditionnelles, religieuses et certaines organisations de la société civile.
- Jumelage formel avec certaines communes.

Principales faiblesses:

- Absence des réunions de coordination présidées par le Maire
- Faible représentativité des femmes au sein du personnel
- Cadre de travail inapproprié entraînant l'improductivité du personnel
- Organigramme de la commune non-actualisé
- Conflit latent au sein du personnel
- Insuffisance des moyens matériels mis à la disposition du personnel (rame de papier, stylos à bille et autres fournitures de bureau)
- Salaires du personnel irréguliers (07 mois d'arriérés impayés)
- Tenue irrégulière des réunions du personnel
- Absence de tenue de rencontre entre conseillers en dehors de celles du vote et de validation du CA
- Insuffisance du personnel en qualité et en quantité à la recette municipale.
- Difficulté de déplacement vers les contribuables à cause de l'absence d'un moyen de locomotion à la recette.
- Absence d'un personnel qualifié dans la maîtrise d'ouvrage
- Insuffisance dans le système d'évaluation
- Mauvaise structuration de la recette municipale (absence d'un service de recouvrement et d'un service d'administration de la recette).
- Dépendance de la Commune des ressources externes (CAC, BIP...)
- Incivisme fiscal
- Insuffisance dans la perception du rôle du conseiller municipal
- Insuffisance de communication entre les conseillers et la population
- Faible communication autour des finances communales tant en interne qu'en externe
- Parc automobile réduit
- Faible collaboration avec les SDE
- Absence d'une cellule de communication

Opportunités:

- Ressource humaine importante et de qualité
- Elite nombreuse et dynamique
- Existence d'un Plan Communal de Développement en cours d'actualisation
- Existence des marchés et des sources de recettes inexploitées
- Existence de plusieurs sites touristiques
- Une situation géographique de la Commune favorable aux échanges car traversée par la route départementale (N° 17) qui relie la région de l'Ouest à la région du Sud-ouest (Dschang-Mamfé)
- Existence d'un Plan conjoint de la Gestion du Patrimoine Communal (GPC) non-exploité

Obstacles:

- Insuffisance de moyens financiers
- Problèmes fonciers pour l'installation de nouvelles infrastructures

iv) LISTE DES ABRÉVIATIONS

ACEFA	Amélioration de la Compétitivité des Exploitations Familiales Agricoles
AEG	Adduction d'Eau Gravitaire
AEP	Adduction d'Eau Potable
ACD	Agent Communal de Développement
AONO	Appel d'Offre National Ouvert
BIP	Budget d'Investissement Public
CDMT	Cadre de Dépenses à Moyen Terme
CNPS	Caisse Nationale de Prévoyance Sociale
CAMTEL	Cameroon Télécommunication
CDE	Cameroonaise Des Eaux
CAC	Centimes Additionnel Communaux
CAF	Centre d'Alphabétisation Fonctionnelle
CEAC	Centre d'Education et d'Action Communautaire
CEPAD	Centre d'Education Populaire et d'Animation pour le Développement
CSI	Centre de Santé Intégré
CFCE	Centre des Formalités de Création des Entreprises
CMA	Centre Médical d'Arrondissement
CMPJ	Centre Multifonctionnel de Promotion des Jeunes
CZV	Centre Zootechnique et Vétérinaire
CSP	Centres de Santé Privés
CPA	Chef de Poste Agricole
CC	Comité de Concertation
CES	Collège d'Enseignement Secondaire
CETIC	Collège d'Enseignement Technique Industriel et Commercial
COFIL	Comité de Pilotage
CODIHAF	Comité Directeur des Handicapés de Fongo Tongo
COPLIFO	Collège Privé Laïc Interdépartemental de Fongo-Tongo
CA	Compte Administratif
COMES	Conseil Municipal Elargi aux Sectoriels
CAPLAME	Coopérative Agricole des Planteurs de la Menoua
CV	Curriculum Vitae
DAEPIA	Délégation d'Arrondissement de l'Elevage, des Pêches et Industries Animales
DAJEC	Délégation d'Arrondissement de la Jeunesse et de l'Education Civique
DASEP	Délégation d'Arrondissement des Sports et de l'Education Physique
DDAS	Délégation Départementale des Affaires Sociales
DDEFOP	Délégation Départementale de l'Emploi et de la Formation Professionnelle
DDCAAF	Délégation Départementale des Domaines, du Cadastre et des Affaires Foncières
DEUC	Diagnostic Espace Urbain Communal
DIC	Diagnostic Institutionnel Communal
DPNV	Diagnostic Participatif Niveau Village
DSRP	Document de la Stratégie pour la Réduction de la Pauvreté
DSCE	Document de Stratégie pour la Croissance et l'Emploi
DAO	Dossier d'appel d'offres
EP	Ecole Publique
EPS	Education Physique et Sportive
EU	Express Union
FEICOM	Fonds d'Equipement Inter Communal
UNICEF	Fonds des Nations Unies pour l'Enfance
FNE	Fonds National de l'Emploi
FT	Fongo-Tongo
FE	Fossong -Ellelem
GPC	Gestion du Patrimoine Communal
GPS	Global Positioning System
GIC	Groupe d'Initiative Commune

HIMO	Haute Intensité de Main-d'oeuvre
IB	Infirmier Breveté
IDE	Infirmier Diplômé d'Etat
INC	Institut National de la cartographie
IAEB	Inspection d'Arrondissement de l'Education de Base
EUC	Espace Urbain Communal
MINADER	Ministère de l'Agriculture et du Développement Rural
MINEE	Ministère de l'Eau et de l'Energie
MINEPAT	Ministère de l'Economie de la Planification et de l'Aménagement du Territoire
MINEPIA	Ministère de l'Elevage, des Pêches et des Industries Animales
MINEFOP	Ministère de l'Emploi et de la Formation Professionnelle
MINPROFF	Ministère de la Promotion de la Femme et de la Famille
MINAS	Ministère des Affaires Sociales
MINTP	Ministère des Travaux Publics
MINDUH	Ministère du Développement Urbain et de l'Habitat
MC²	Mutuelle Communautaire de Croissance
ODD	Objectifs du Développement Durable
ONG	Organisations Non-Gouvernementale
OAL	Organisme d'Appui Local
PME	Petite et Moyenne Entreprise
PCD	Plan Communal de Développement
PIA	Plan d'Investissement Annuel
PUGT	Plan d'Utilisation et de Gestion des Terres
PPM	Plan de Passation des Marchés
PA	Poste Agricole
PV	Procès-Verbal
PRO-ADP	Proiciel d'Aide au Développement Participatif
PADDL	Programme d'Appui à la Décentralisation et au Développement Local
PEV	Programme Elargi de Vaccination
PIAASI	Programme Intégré d'Appui aux Acteurs du secteur Informel
PMH	Pompe à Motricité Humaine
PNDRT	Programme National de Développement des Racines et Tubercules
PNDP	Programme National de Développement Participatif
PNS-OEV	Programme National de Soutien aux Orphelins et Enfants Vulnérables
PAJER-U	Projet d'Appui à la Jeunesse Rurale et Urbaine
SG	Secrétaire Général
SAR/SM	Section Artisanale et Rurale/Section Ménagère
SDE	Services Déconcentrés de l'Etat
SIG	Système d'Information Géographique
TDR	Termes De Référence

v) LISTE DES TABLEAUX

Tableau 1: Préparation du processus	5
Tableau 2: Méthodologie de collecte des informations et traitement	7
Tableau 3: Méthodologie utilisée lors de la consolidation des données et cartographie	11
Tableau 4: Planification, mobilisation des ressources et programmation	12
Tableau 5: Mécanisme de suivi-évaluation participatif	13
Tableau 6: Localisation de la Commune	15
Tableau 7: Villages et quartiers de l'espace urbain avec leurs coordonnées géographiques	16
Tableau 8: Répartition de la population par village	21
Tableau 9: Forces et faiblesses de la Commune/axes de renforcement de la Commune	29
Tableau 10: Principaux services de l'espace communal	34
Tableau 11: Principales potentialités de la Commune	43
Tableau 12: Répartition de la population de la petite enfance	47
Tableau 13: Matrice de captage des données sur la petite enfance	49
Tableau 14: Economie locale	59
Tableau 15: Problèmes liés aux changements climatiques	68
Tableau 16: Problèmes et besoins identifiés	71
Tableau 17: Matrice des unités de paysage	122
Tableau 18: Cadre logique par secteur	127
Tableau 19: Coût estimatif du PCD	199
Tableau 20: Projets prioritaires	202
Tableau 21: Cadrage budgétaire sur la base des comptes administratifs	224
Tableau 22: Ranking des villages	224
Tableau 23: Validation des données de base par secteur	225
Tableau 24: Détermination du niveau d'accès aux services sociaux de base	235
Tableau 25: Ressources mobilisables et échéances	238
Tableau 26: Coût de chaque programme technique	244
Tableau 27: Coût de chaque sous-programme social	247
Tableau 28: Coût de chaque sous-programme économique	251
Tableau 29: Coût de chaque sous-programme support	260
Tableau 30: Niveau de réponse des programmes aux ODD	262
Tableau 31: Niveau de réponse aux ODD	263
Tableau 32: Indicateurs de l'évaluation du niveau de mise en oeuvre des ODD	264
Tableau 33: Cadre de Dépenses à Moyen Terme (CDMT) des projets prioritaires	268
Tableau 34: Impacts environnementaux potentiels	275
Tableau 35: Impacts sociaux potentiels	282
Tableau 36: Plan sommaire social	289
Tableau 37: Plan d'investissement annuel (PIA)	299
Tableau 38: Plan opérationnel en faveur des populations vulnérables	301
Tableau 39: Coût estimatif du PIA	302
Tableau 40: Plan opératoire de passation de marché de la Commune de Fongo- Tongo (PPM), année 2018	304
Tableau 41: Plan opératoire de passation de marchés de la commune de Fongo-Tongo (PPM), année 2018	305
Tableau 42: Plan opératoire de passation de marchés de la Commune de Fongo-Tongo (PPM), année 2018	306
Tableau 43: Indicateurs de suivi-évaluation du PIA de la Commune de Fongo- Tongo	312
Tableau 44: Matrice de suivi des activités de projets	314
Tableau 45: Matrice de rédaction du rapport de suivi-évaluation de projets	314
Tableau 46: Matrice du plan de communication sur la mise en œuvre du PCD	318

vi) LISTE DES PHOTOS

Photo 1: Photo du futur hôtel de ville	Erreur ! Signet non défini.
Photo 2: Réalisation de la cartographie dans le GPS des femmes à Apang	Photo 3:
Réalisation du transect dans le village Apouh	10

vii) LISTE DES CARTES

Carte 01: Localisation de la commune dans la Région de l'Ouest et le Département de la Menoua	18
Carte 02: Carte de répartition spatiale de la population	23
Carte 03: Carte routière de la Commune	36
Carte 04: Carte sanitaire de la Commune	37
Carte 05: Carte hydraulique de la Commune	38
Carte 06: Carte des écoles maternelles de la Commune	39
Carte 07: Carte des écoles primaires de la Commune	40
Carte 08: Carte des établissements d'enseignement secondaire	41
Carte 09: Carte d'électrification	42
Carte 10: Carte de ressources naturelles	45
Carte 11: Esquisse du PUGT	126

ix) LISTE DES GRAPHIQUES

Graphique 1: Estimation des surfaces cultivées des rendements obtenus	26
Graphique 2: Présentation des effectifs par type d'élevage pratiqué	27
Graphique 3: Disparités observées dans l'accès de la petite enfance aux services sociaux de base au niveau communal	56
Graphique 4: Poids de chaque programme technique	245
Graphique 5: Poids de chaque sous-programme social	246
Graphique 6: Poids de chaque sous-programme	250

x) LISTE DES ANNEXES

Annexe 1: Arrêté de mise en place du Comité de Pilotage (COPIL)	327
Annexe 2: Délibération municipale approuvant le PCD	330
Annexe 3: Arrêté préfectoral rendant exécutoire le PCD	333

I. INTRODUCTION

1.1 CONTEXTE ET JUSTIFICATION

La vision du développement du Cameroun à l'horizon 2035 est celle de devenir un Etat émergent. Elle se formule ainsi qu'il suit: « LE CAMEROUN: UN PAYS EMERGENT, DEMOCRATIQUE ET UNI DANS SA DIVERSITE »¹. Elle est apparue à la suite d'une démarche participative associant tous les acteurs du développement de la Nation et fondée sur les Grandes Ambitions du Chef de l'Etat.

Le document qui consacre la vision est le Document de Stratégie pour la Croissance et l'Emploi (DSCE) qui va couvrir les dix premières années de la vision à long terme et qui est centré sur l'accélération de la croissance, la création d'emplois formels et la réduction de la pauvreté. Il vise en conséquence à porter la croissance à 5,5% en moyenne annuelle dans la période 2010-2020, ramener le sous-emploi de 75,8% à moins de 50% en 2020 avec la création de dizaines de milliers d'emplois formels par an, et ramener le taux de pauvreté monétaire de 39,9 % en 2007 à 28,7% en 2020. Ce DSCE sera évalué en 2020. Il poursuit par ailleurs l'atteinte des Objectifs du Développement Durable (ODD) qui trouvent un ancrage évident dans la vision à long terme et s'inscrivent à fortiori dans l'amélioration des conditions de vie des populations, lesquels feront l'objet d'une évaluation en 2030.

Plusieurs outils ont été conçus par le gouvernement de la République du Cameroun pour faciliter la mise en œuvre du DSCE et appuyer par le fait même le processus de décentralisation² déclenché depuis la promulgation de la loi constitutionnelle du 18 janvier 1996. Le Programme National de Développement Participatif (PNDP) en fait partie³.

Au cours de la première phase de son exécution qui a couvert seulement six des dix régions du pays, 156 Plans Communaux de Développement (PCD) ont été élaborés sous le Document de la Stratégie pour la Réduction de la Pauvreté (DSRP). La deuxième phase a été concrétisée suivant la philosophie du DSCE qui voudrait que nous planifions le développement dans le cadre du triangle de développement durable qui prend en compte trois dimensions: économique, environnemental et social.

Au regard des développements précédents, le PCD est arrimé au DSCE et à la vision du développement du Cameroun à l'horizon 2035.

La planification locale qui aboutit, selon le cas, à son élaboration ou à son actualisation, est une compétence reconnue aux régions et aux Communes. Elle trouve son fondement dans une avalanche des textes en vigueur au Cameroun:

- La Constitution du Cameroun (loi n° 96/06 du 18 janvier 1996 portant révision de la Constitution du 2 juin 1972, modifiée et complétée par la loi n°2008/001 du 14 avril 2008);
- La loi n° 2004 / 017 du 22 juillet 2004 portant orientation de la décentralisation;
- La loi n° 2004 / 018 du 22 juillet 2004 fixant les règles applicables aux Communes;
- La loi n° 2004 / 019 du 22 juillet 2004 fixant les règles applicables aux régions;
- La loi sur les régimes fonciers et domaniaux;
- L'ordonnance 074 / 1 du 06 juillet 1974 fixant le régime foncier;
- L'ordonnance 074 / 2 du 06 juillet 1974 fixant le régime domaniaux;
- L'ordonnance 074/3 du 06 juillet 1974 relative à l'expropriation pour cause d'utilité publique;
- Les textes sur l'aménagement du territoire;
- Les textes sur l'environnement: la loi n°96/12 du 05 Août 1996 portant loi-cadre relative à la gestion de l'environnement;
- Le schéma directeur d'aménagement du territoire;

¹ Voir page 50 du DSCE.

² Selon cette loi, le Cameroun est un Etat unitaire décentralisé.

³ Le PNDP joue le rôle de maître d'œuvre du processus de planification locale.

- La circulaire n°002/CAB/PR du 09 juillet 2012 et la circulaire 001/CAB/PR du 30 juillet 2013 relatives à la préparation des BIP 2013 et 2014;
- Le décret n°2012/0709/PM du 20 mars 2012 fixant le régime général des Contrats-Plans Etat/Commune.

Le premier Plan de Développement de la Commune de Fongo-Tongo a été élaboré pendant la deuxième phase du PNDP et plus exactement en 2010-2011. Par voie de conséquence, il s'agit d'un plan de première génération comme tous les autres PCD qui ont vu le jour pendant la même période et nécessite des mises à jour.

1.2 OBJECTIFS

1.2.1 Objectif global

L'objectif global du processus de planification est de doter la Commune de Fongo-Tongo d'un document de référence en matière de développement.

1.2.2 Objectifs spécifiques

De manière spécifique, il vise à présenter :

- La monographie de la Commune ;
- Le diagnostic participatif ;
- La planification stratégique ;
- Les ressources mobilisables par la Commune ;
- Les programmes techniques sur cinq ans ;
- La programmation des investissements ;
- Le cadre socio-environnemental sommaire des investissements du CDMT et du PIA ;
- Le dispositif de suivi-évaluation de la mise en œuvre du PCD et un mécanisme de promotion du PCD.

1.3 Structure du document

Le présent document est structuré comme suit :

- Le résumé;
- L'introduction;
- La méthodologie d'élaboration du PCD dans la commune;
- Les résultats du Diagnostic;
- La planification:
- Éléments de cadrage
 - Liste des projets prioritaires
 - Ranking des villages
 - Ressources mobilisables
- Planification stratégique (élaboration des différents programmes techniques sur cinq ans : social, économique et environnemental)
- Planification opérationnelle : CDMT, PIA et autres (PPM, Plan opérationnel en faveur des populations vulnérables, Cadre Sommaire de Gestion Socio environnementale)
 - Le mécanisme de suivi-évaluation
 - Le plan de communication
 - Conclusion
 - Annexes

II.METHODOLOGIE

Le processus de diagnostic participatif dans la Commune de Fongo-Tongo s'est déroulé suivant les étapes ci-après:

- La préparation de l'ensemble du processus;
- La collecte des informations et traitement;
- La consolidation des données du diagnostic et cartographie;
- La planification, la mobilisation des ressources et la programmation;
- La mise en place du mécanisme de suivi-évaluation participatif.

2.1 Préparation de l'ensemble du processus

La préparation de tout ce processus a permis de prendre en compte toutes les dispositions nécessaires à sa réussite. Elle s'est déroulée à plusieurs niveaux: d'abord au sein de l'OAL CEPAD, puis de la Commune. Les différentes phases ayant ponctué l'étape de préparation sont résumées dans le tableau ci-dessous:

Tableau 1: Préparation du processus

Objectifs	Activités	Principales tâches	Responsables/ Partenaires	Période/ Date	Support/ Outils	Résultats obtenus	Parties prenantes
Assurer la réussite du processus et susciter l'adhésion des parties prenantes	Préparation au sein de l'OAL CEPAD	<ul style="list-style-type: none"> - Réunion technique interne de préparation et de présentation de la mission (à l'équipe dirigeante) aux équipes d'intervention; - Participation de deux membres de l'OAL à l'atelier de formation des OAL - Préparation logistique et matérielle. 	<ul style="list-style-type: none"> - Coordonnateur de l'OAL CEPAD - Chef de mission de l'OAL CEPAD 	Du 22/02 au 09/03 2017	<ul style="list-style-type: none"> - Bic - Papiers formats 	<ul style="list-style-type: none"> - Le chef de mission et les équipes d'intervention ont été informés de la mission - 02 membres de l'OAL ont participé à l'atelier de formation des OAL - La logistique et le matériel préparés 	Tous les membres des équipes de l'OAL CEPAD
	Prise de contact avec l'exécutif municipal	<ul style="list-style-type: none"> - Examen et validation du chronogramme détaillé des activités préalablement élaborées par l'OAL - Présentation de l'équipe complète de l'OAL et vérification de la conformité des CV tel que présentés dans l'offre - Sensibilisation de l'exécutif en vue de l'identification des sources de financements à présenter au cours de l'atelier de planification 	<ul style="list-style-type: none"> - Président COPIL - Chef de mission de l'OAL CEPAD 	21/03/2017	<ul style="list-style-type: none"> - Bic - Papiers formats 	<ul style="list-style-type: none"> - Méthodologie et chronogramme ont été adoptés - Conformité du personnel de l'OAL et CV vérifiée et validée 	<ul style="list-style-type: none"> - Exécutif Municipal - Agent Communal de Développement (ACD) - Autres membres du COPIL -

Objectifs	Activités	Principales tâches	Responsables/ Partenaires	Période/ Date	Support/ Outils	Résultats obtenus	Parties prenantes
	Renforcer les capacités du personnel de l'OAL, des membres du COPIL et des Conseillers municipaux locaux	<ul style="list-style-type: none"> - Préparation et restitution (DIC et DEUC) des résultats de l'atelier de formation des OAL aux autres membres de l'équipe pluridisciplinaire en charge du processus de planification communale, membres du COPIL et des Conseillers municipaux locaux - Organisation des différentes équipes d'animation 	<ul style="list-style-type: none"> - Chef de mission et chef d'équipe de l'OAL CEPAD - PNDP - Président du COPIL 	22/03/2017	<ul style="list-style-type: none"> - Bic - Papiers format et kraft, - Vidéo projecteur - Guide de planification locale et communale - Cahier du participant 	Les membres de l'équipe de l'OAL, du COPIL et les sectoriels locaux ont maîtrisé les objectifs et les étapes du processus de planification communale et les techniques d'animation	<ul style="list-style-type: none"> - Les membres du COPIL - Tous les membres des équipes de l'OAL CEPAD - Les conseillers municipaux locaux
	Informier et sensibiliser les autorités locales	<ul style="list-style-type: none"> - Introduction et présentation de l'OAL aux autorités administratives (Sous-préfet et préfet) par l'exécutif - Compte rendu des travaux déjà menés aux autorités et négociation de la date de l'atelier de lancement 	<ul style="list-style-type: none"> - Coordonnateur et Chef de mission de l'OAL CEPAD - Maire 	05/04/2017	<ul style="list-style-type: none"> - Bloc-note - Bic 	<ul style="list-style-type: none"> - Les autorités sont informées - La date de l'atelier de lancement est connue 	<ul style="list-style-type: none"> - Le Préfet - Le Sous-préfet
	Informier et sensibiliser les autres parties prenantes	<ul style="list-style-type: none"> - Préparation et acheminement des correspondances, des affichages publics, - Diffusion des communiqués radio sur l'importance du processus et sa durée dans la Commune. - Invitation à l'atelier de lancement 	<ul style="list-style-type: none"> - Chef de mission OAL CEPAD - Maire - Préfet - Président du COPIL 	07/04/2017	<ul style="list-style-type: none"> - Bloc-note - Bic 	<ul style="list-style-type: none"> - Les autres parties prenantes sont informées - Les lettres d'invitations sont préparées et ventilées 	<ul style="list-style-type: none"> - Elites - Conseillers municipaux - Autorités traditionnelles
		Préparation des termes de référence de l'atelier Préparation logistique	<ul style="list-style-type: none"> - Coordonnateur et chef de mission OAL CEPAD - Maire, SG - Président du COPIL 		<ul style="list-style-type: none"> - Papiers - Téléphone 	<ul style="list-style-type: none"> - Les TDR sont élaborés - Les discours sont préparés 	
		Tenue de l'atelier de lancement officiel du processus	<ul style="list-style-type: none"> - Préfet - Maire - PNDP - Coordonnateur et chef de mission OAL CEPAD - ACD 	21/04/2017	<ul style="list-style-type: none"> - Bic - Papiers format et kraft, - Vidéo projecteur 	<ul style="list-style-type: none"> - Les autres parties prenantes sont informées et sensibilisées sur le processus de planification en cours - Un PV de l'atelier de lancement est disponible 	<ul style="list-style-type: none"> - Sous-préfet - Conseillers municipaux - COPIL - Elites - Sectoriels locaux - Secteurs privé - Associations et ONG - Autorités traditionnelles

2.2 Collecte des informations et traitement

La collecte des données de base s'est faite d'une part par les facilitateurs endogènes préalablement formés à cet effet et d'autre part, par les facilitateurs de l'équipe d'animation du CEPAD. La collecte et le traitement des informations se sont déroulés suivant un calendrier arrêté de commun accord avec l'exécutif communal, les autorités traditionnelles. Le tableau ci-dessous condense la méthodologie de collecte et de diagnostic participatif utilisée:

Tableau 2: Méthodologie de collecte des informations et traitement

Objectifs	Activités	Principales tâches	Responsables/ Partenaires	Période	Support/ outils	Résultats obtenus	Parties prenantes
Elaborer la situation de référence (état des lieux et besoins) de la Commune	Caractérisation des infrastructures et ressources de la Commune	Collecte des données générales de base	- Facilitateurs endogènes de l'OAL CEPAD - Autorités traditionnelles - Personnes ressources de la Commune	Du 15 au 22/04/ 2017	- Fiches de collecte - Bic	Les données générales de bases sont collectées	COPIL
		Collecte des données géo-référencées des infrastructures et ressources identifiées	OAL CEPAD		- Fiches de collecte - Bic - GPS	Une base des données géo-référencées des infrastructures et ressources a été élaborée	COPIL
		Saisie des données (Ficher Excel, PROADP)	-OAL CEPAD -CASE/PNDP/ Ouest		- Fiches de collecte - Ordinateur	Le fichier Excel des données de base général est fourni	
	Diagnostic de l'institution communale	Préparation du DIC	- Chef de mission et chefs d'équipe de l'OAL CEPAD - Président du COPIL	Du 28/03 au 28/ 04/ 2017	- Fiches de collecte - Bic - Bloc note - Documents de base de la Commune	- Tout le personnel communal informé - Calendrier de rencontre élaboré	- Exécutif Municipal - Personnel communal - Conseillers municipaux - Sectoriels - Secteur privé - Contribuables / population
		Réalisation du DIC articulée autour de cinq centres d'intérêt: les informations générales sur la commune ; les ressources humaines; les ressources financières; le patrimoine communal; la gestion des relations.	- Personnes ressources			Les informations de l'institution communale ont été collectées	
		Dépouillement, traitement et analyse des données collectées	Equipe de l'OAL CEPAD		Du 28/03 au 28/ 04/ 2017	- Fiches de collecte - Bic - Bloc note	- Forces et faiblesses de la commune identifiées - Situation de collaboration de la commune avec son environnement établie - Axes de renforcement de la commune identifiés

Objectifs	Activités	Principales tâches	Responsables/ Partenaires	Période	Support/ outils	Résultats obtenus	Parties prenantes
		Restitution et validation des résultats	Equipe de l'OAL CEPAD	18/05/2017	- Rapport du DIC - Ordinateur - Vidéo projecteur	- Résultats du DIC validés - PV de validation du DIC produit	- Comité de Pilotage - Exécutif Municipal - Personnel communal
	Diagnostic de l'espace urbain communale	Préparation du DEUC	Equipe de l'OAL CEPAD	Du 15 au 22/ 04/ 2017	- Fiches de collecte - Bic - Bloc-notes - Rapports divers de la Commune	- Calendrier de rencontre avec les différents responsables sectoriels, les forces de l'ordre, les autorités administratives et municipales élaboré - Invitation des corps de métiers et couches vulnérables ventilées	- Responsables des services sectoriels - Forces de l'ordre, (police et Gendarmerie), les autorités administratives et municipales
		Réalisation du DEUC	- Equipe de l'OAL CEPAD - Personnes ressources - COPIL			- Les informations collectées auprès des sectoriels, forces de l'ordre, autorités administratives et municipales - Corps de métiers et couches vulnérables de la Commune identifiés - Les informations collectées sur les différents corps de métiers	- SDE (locaux, Départementaux et Régionaux) - Forces de l'ordre, (police et Gendarmerie), les autorités administratives et municipales - Corps de métiers et couches vulnérables
		Dépouillement, traitement et analyse des données collectées	Equipe de l'OAL CEPAD	Du 15 au 22/04/ 2017	- Fiches de collecte - Bic - Bloc- notes	- La synthèse des informations recueillies par secteur - La restitution préparée Les pistes de solutions présentées. (Cette étape se fait au sein de l'OAL)	- Responsables des services sectoriels - Forces de l'ordre, (police et gendarmerie), les autorités administratives et municipales
		Restitution et validation des résultats du DEUC	Equipe de l'OAL CEPAD	18/05/2017	- Ordinateur - Vidéo projecteur - Bic - Bloc- notes	- Atouts et potentialités de l'espace urbain identifiés et validés - Problèmes par secteur identifiés et validés y compris ceux des corps de métiers, couches vulnérables, changements climatiques et petite enfance et solutions envisagées - Liste des projets prioritaires de l'Espace Urbain (EU) disponible	- Sectoriels MINHDU, MINEPIA - MINEDUB et - Comité de Pilotage - Exécutif Municipal - Représentants des corps de métiers et couches vulnérables - Comités de Quartiers (CDQ)

Objectifs	Activités	Principales tâches	Responsables/ Partenaires	Période	Support/ outils	Résultats obtenus	Parties prenantes
							de l'espace Urbain
	Atelier de lecture des rapports du DIC et DEUC	<ul style="list-style-type: none"> - Harmonisation des canevas du DIC et du DEUC - Lecture des documents chapitre par chapitre et amendements - Recommandations 	<ul style="list-style-type: none"> -PNDP -Personnes ressources 	11/07 au 18/07/2017	<ul style="list-style-type: none"> - Draft de rapport du DIC et DEUC - Vidéo projecteur 	<ul style="list-style-type: none"> - Accords des parties prenantes sur les canevas de présentation de chaque rapport - Chaque rapport a reçu les amendements à prendre en compte 	<ul style="list-style-type: none"> - Comité de Pilotage - OAL, PNDP - MINEPAT - MINMAP
	Renforcer les capacités du personnel de l'OAL, des membres du COPIL et des conseillers municipaux locaux	<ul style="list-style-type: none"> - Préparation et restitution de la formation liée au DPNV reçue au cours de l'atelier de formation des acteurs du processus aux autres membres de l'équipe pluridisciplinaire de l'OAL CEPAD en charge du processus de planification communale, membres du COPIL et des Conseillers municipaux locaux - Organisation des différentes équipes d'animation 	<ul style="list-style-type: none"> - Chef de mission et chef d'équipe de l'OAL CEPAD - PNDP - Président du COPIL 	08 au 12/05/2017	<ul style="list-style-type: none"> - Bic - Papier format et kraft, - Vidéo projecteur - Guide de planification locale et communale - Cahier du participant 	Les membres de l'équipe de l'OAL, du COPIL et sectoriels locaux ont maîtrisé les objectifs et les étapes du processus de planification communale et les techniques d'animation	<ul style="list-style-type: none"> - Les membres du COPIL - Tous les membres des équipes de l'OAL CEPAD - Les conseillers municipaux locaux
	Diagnostic participatif niveau village	Préparation du DPNV	<ul style="list-style-type: none"> -OAL CEPAD - COPIL - PNDP 	01 au 12/05/2017	<ul style="list-style-type: none"> - Papier Kraft - Marqueurs - Papier format 	Programme de travail dans les villages adopté	<ul style="list-style-type: none"> - COPIL - Autorités traditionnelles
		<ul style="list-style-type: none"> - Réalisation du DPNV - Identification des problèmes et potentialités par secteur - Analyse des problèmes par secteur et recherche des solutions - Planification des solutions endogènes - Choix des projets prioritaires 	<ul style="list-style-type: none"> - OAL CEPAD - COPIL - PNDP 	12/05 au 07/08/2017	<ul style="list-style-type: none"> - Check-list du processus de planification - Papier Kraft - Marqueurs - Cahier du participant 	Rapport DPNV par village contenant tous les produits disponibles	<ul style="list-style-type: none"> - Populations locales - Elites



Photo 1: Réalisation de la cartographie dans le GPS des femmes à ApangPhoto 2: Réalisation du transect dans le village Apouh

2.3 Consolidation des données du diagnostic et cartographie

La consolidation des données du diagnostic et la cartographie se sont faites au fur et à mesure de l'avancement du processus: les résultats ont été restitués au cours d'un atelier de consolidation de tous des diagnostics (DEUC, DIC et DPNV). Les échanges ont permis d'apporter des amendements y relatifs. Le tableau ci-après rappelle la méthodologie utilisée au cours de la consolidation des données des diagnostics

Tableau 3: Méthodologie utilisée lors de la consolidation des données et cartographie

Objectifs	Activités	Principales tâches	Responsables / Partenaires	Période	Support/ outils	Résultats obtenus	Parties prenantes
Consolider les données des diagnostics	Réaliser une synthèse par secteur des données des diagnostics	<ul style="list-style-type: none"> - Etablissement de la situation de référence par secteur - Formulation des problèmes et identification des solutions transversales par secteur - Elaboration de la matrice sur les Changements Climatiques (CC) - Elaboration de la matrice sur la petite enfance (PE) - Etablissement d'une carte participative des ressources naturelles de la commune 	OAL CEPAD	10/08 au 30/08/2017	Rapport DPNV de chaque village	Synthèse par secteur des données des diagnostics réalisés disponibles y compris la carte des ressources naturelles de la Commune	<ul style="list-style-type: none"> - Sectoriels - Comité de Pilotage
	Elaboration d'un PUGDT	<ul style="list-style-type: none"> - Elaboration de la matrice des unités de paysage de la Commune - Exploitation de la carte des ressources naturelles - Elaboration du Plan d'Utilisation et de Gestion Durable des Terres (PUGDT) 	OAL CEPAD		<ul style="list-style-type: none"> - Carte des ressources naturelles - Matrice des unités de paysage par village 	Draft de PUGDT disponible	COFIL
	Mise en commun des données des diagnostics	Consolidation des données des diagnostics (DIC, DEUC, DPNV, PUGDT) au sein de l'OAL	OAL CEPAD	10/08 au 30/13/2017	<ul style="list-style-type: none"> - Rapport du DIC - Rapport du DEUC - Rapport du DPNV 	Rapport global des différents diagnostics élaborés	
		Atelier de restitution et validation des données consolidées	<ul style="list-style-type: none"> - OAL CEPAD - Exécutif communal - PNDP - COFIL - Sectoriels 	14/09 2017	<ul style="list-style-type: none"> - Papier format - Vidéo projecteur - Papier kraft - Papier conférence - Marqueurs 	Rapport des données des diagnostics consolidés validé et disponible	<ul style="list-style-type: none"> - Comité de Concertation (CC) - Chefs de village

2.4 Atelier de planification, de mobilisation des ressources et de programmation

Suite à la consolidation des données du diagnostic et à la cartographie, un atelier de planification, de mobilisation des ressources et de programmation a été organisé. Le tableau ci-après récapitule la démarche méthodologique utilisée :

Tableau 4: Planification, mobilisation des ressources et programmation

Objectifs	Activités	Principales tâches	Responsables/ Partenaires	Période	Support/ outils	Résultats obtenus	Parties prénantes
Planifier les activités, mobiliser les ressources et programmer dans le temps les activités principales	Préparation de l'atelier de planification	<ul style="list-style-type: none"> - Elaboration des TDR par le CEPAD - Identification et mobilisation des personnes ressources et acteurs-clés - Accompagnement du Maire à la préparation des invitations - Communication sur l'atelier 	OAL CEPAD/ Maire	Du 15/09 au 15/11 2017	<ul style="list-style-type: none"> - Papier format - Papier kraft - Papier conférence - Marqueurs - Communiqué-radio 	<ul style="list-style-type: none"> - TDR élaborés - Personnes ressources et acteurs-clés identifiés. 	Sectoriels Comité de Pilotage
	Planification	<ul style="list-style-type: none"> - Organisation des travaux thématiques - Elaboration des cadres logiques, - Planification des projets prioritaires. 	OAL CEPAD	16/11/2017	<ul style="list-style-type: none"> - Tableau de synthèse des activités des 28 secteurs - Projets prioritaires de l'institution communale, des villages et des espaces urbains 	<ul style="list-style-type: none"> - Cadres logiques élaborés - Projets prioritaires Planifiés 	<ul style="list-style-type: none"> - Conseillers municipaux - Sectoriels - Comité de Pilotage - Comité de concertation
	Mobilisation des ressources	<ul style="list-style-type: none"> - Préparation du Maire à la recherche des financements - Présentation des ressources de la commune 	Maire/ OAL CEPAD	17/11/2017	<ul style="list-style-type: none"> - Compte Administratif - Papier format 	<ul style="list-style-type: none"> - Ressources mobilisables pour la première année présentées 	Conseillers municipaux
	Programmation	<ul style="list-style-type: none"> - Présentation des projets prioritaires - Cadrage budgétaire - Elaboration du Cadre de Dépense à Moyen Terme - Elaboration du Plan d'Investissement Annuel (PIA) - Elaboration d'un plan de passation des marchés. 	<ul style="list-style-type: none"> - OAL CEPAD - Exécutif communal - PNDP - COPIL - Sectoriels 	17/11/2017	<ul style="list-style-type: none"> - Papier format - Papier kraft - Papier conférence - Marqueurs 	<ul style="list-style-type: none"> - Cadrage budgétaire, CDMT et PIA validés et disponibles - Plan de passation des marchés disponible 	<ul style="list-style-type: none"> - Conseillers municipaux - Sectoriels - Comité de Pilotage - Comité de concertation

2.5 Mise en place du mécanisme de suivi évaluation participatif

Afin d'assurer un bon suivi-évaluation de la mise en œuvre du PCD, un comité de suivi-évaluation a été mis en place. Ses attributions, ses moyens et son calendrier d'intervention sont définis tel qu'on peut le voir dans le tableau qui suit:

Tableau 5: Mécanisme de suivi-évaluation participatif

Objectifs	Activités	Principales tâches	Responsables/ Partenaires	Période	Support/ outils	Résultats obtenus	Parties prenantes
Mettre sur pied une stratégie de suivi-évaluation participatif	Mise en place du comité communal de suivi	<ul style="list-style-type: none"> - Identification et choix des personnes compétentes - Formation des membres du comité - Mise à sa disposition des moyens de travail et outils adéquats 	Maire	Du 18/11/17 au 20/12/2017	<ul style="list-style-type: none"> - Papier format - Papier kraft - Papier conférence - Marqueurs - Vidéo projecteur 	<ul style="list-style-type: none"> - Les membres du CCS sont connus - Les dispositions prises pour le fonctionnement sont précisées 	Comité de suivi
	Réalisation du cahier de charges	<ul style="list-style-type: none"> - Suivi des activités du PIA. - Information de l'exécutif communal /autres parties prenantes - Prise des mesures correctives idoines en cas de blocage constaté - Actualisation du PIA de l'année suivante et de la banque de données du PRO-ADP 	Maire/ membres du CC	A partir du 1/1/2018	<ul style="list-style-type: none"> - Canevas de rédaction du rapport de suivi-évaluation de projet - Matrice de suivi des activités de projet 	Un cahier de charges élaboré	<ul style="list-style-type: none"> - Conseillers municipaux - Sectoriels

III. PRESENTATION SOMMAIRE DE LA COMMUNE

3.1 Localisation de la Commune

3.1.1 Localisation de la Commune

Les éléments du tableau ci-dessous constituent sa carte d'identité:

Tableau 6: Localisation de la Commune

Région	Ouest	
Département	Menoua	
Commune	Fongo- Tongo	
Date de création de la Commune	23 Avril 2007	
Superficie	144 km ²	
Population	60 000 d'après le compte administratif de la Commune.	
Ethnies	Plusieurs ethnies: les Bamiléké et les Mbororos, les Bétis,	
Densité population	175 habitants/km ²	
Communes voisines	Au Nord	Commune de Wabané
	A l'Ouest	Commune d'Alloh
	Au Sud	Commune de Dschang
	A l'Est	Commune Nkong-Zem
Nombre de villages	67	
Nombre de groupements	02 groupements (Fongo-Tongo et Fossong-Ellelem) avec à leur tête des chefs de 2 ^{ème} degré	
Espace Urbain	03 quartiers (Mboua, Nzi-Foda et Lefang, 02 poches d'espace urbain (Loung et Melang)	
Villes de référence par rapport à la Commune	La distance entre la commune de Fongo-Tongo et la ville Dschang est de 15 km environ et celle séparant la commune de Fongo-Tongo et la ville de Bafoussam est de 63 km	

Le découpage du territoire communal dans le cadre de ce processus d'actualisation a permis d'obtenir les « unités de planification », objet du tableau qui suit:

Tableau 7: Villages et quartiers de l'espace urbain avec leurs coordonnées géographiques

N°	VILLAGES	Homme	Femme	Population totale	Nourrissons [0-35 mois] (10,7%)	Enfants [0-5 ans] (16,9%)	Population d'âge préscolaire [4-5 ans] (6,3%)	Enfants [6-14 ans] (23,4%)	Adolescents [12-19 ans] (18,5%)	Population des jeunes [15-34 ans] (34,69%)
1	METEUH	167	255	422	45	71	27	99	78	146
2	TCHOUTCHOUET	265	446	711	76	120	49	166	132	247
3	NGUEN	262	566	828	89	140	52	194	153	288
4	MBING	285	663	948	101	160	60	221	175	329
5	NZONG	118	167	285	30	48	18	67	53	99
6	TSIEDONG	355	488	843	90	142	53	197	156	292
7	YAGUEM	930	1416	2 346	251	396	148	549	435	814
8	NDENTO	481	729	1 210	129	204	76	283	224	420
9	TIKANG	161	379	540	58	91	34	126	100	187
10	WASSA	120	170	290	31	49	18	68	54	100
11	MENLAH	100	166	266	28	45	17	62	49	92
12	NTIE	238	355	593	63	100	37	139	110	206
13	APANG	355	829	1 184	127	200	75	278	220	411
14	APANG-THIE	137	187	324	35	55	20	76	60	112
15	MEUGUEU	592	829	1 421	152	240	90	333	263	493
16	TSINGLAH	355	592	947	101	160	60	223	175	329
17	MEZEM	100	154	254	27	43	16	59	47	88
18	LEFOCK	379	810	1 189	127	201	75	279	220	413
19	MELAH	28	26	54	5	9	3	13	10	19
20	TCHAWOUA FOGUEMA	239	544	783	84	132	49	183	145	272
21	TCHAWOUA FONOUO	469	521	990	106	167	62	232	183	343
22	TCHAWOUA FONANG	237	405	642	69	108	40	150	119	223
23	TSENGLAH	159	173	332	36	56	21	78	619	116
24	ZEMDA	473	592	1 065	117	180	67	249	1979	369
25	FOSSONG-TCHUENTCHUE	2842	2250	5 092	545	861	321	1192	9429	1766
26	APA'A	310	615	925	99	156	58	216	171	321
27	MESUET	284	544	828	89	140	52	194	153	287
28	MINKA	474	236	710	76	120	45	166	131	246
29	LEPOH	123	161	284	30	48	18	66	53	99
30	LEKUEU	100	106	206	22	35	13	48	38	71
31	MEKOUALE	142	260	402	43	68	25	94	74	139
32	DEDAH- TOUFEM	246	488	734	79	124	46	172	136	254
33	LEVENG	142	170	312	33	53	20	73	58	108
34	DJEUBOU	241	305	546	58	92	34	128	101	189
35	LOUNG FT	426	521	947	101	160	60	222	175	329
36	MENGA	66	102	168	18	28	11	39	31	58
37	LATCHOUET	125	272	397	42	67	25	93	73	138

N°	VILLAGES	Homme	Femme	Population totale	Nourrissons [0-35 mois] (10,7%)	Enfants [0-5 ans] (16,9%)	Population d'âge préscolaire [4-5 ans] (6,3%)	Enfants [6-14 ans] (23,4%)	Adolescents [12-19 ans] (18,5%)	Population des jeunes [15-34 ans] (34,69%)
38	PEUNG	189	426	615	66	104	39	144	114	213
39	LEKEU NZAH	215	383	598	64	101	38	140	111	207
40	DOLAH	135	130	265	28	45	17	62	49	92
41	NGUANTEU	189	289	478	51	81	30	112	88	166
42	APOUH	2321	3285	5 606	600	947	353	1312	1037	1945
43	DJEU FE	66	75	141	15	24	9	33	26	49
44	TSINTESSA	71	80	151	16	26	10	35	28	53
45	TESSA	215	284	499	53	84	31	117	92	173
46	LEFEIT	85	111	196	21	33	12	46	36	68
47	LEWE	1182	864	2 046	219	346	129	479	379	710
48	LOTSAH	689	1698	2 387	255	403	150	559	442	828
49	MEZA	575	751	1 326	142	224	84	310	245	460
50	TSOLAH	61	109	170	18	29	11	40	31	59
51	NTEM	109	125	234	25	39	15	55	43	81
52	LOUNG FE	90	94	184	20	31	12	43	34	64
53	DZEMLAH	30	35	65	7	11	4	15	12	23
54	TSAWA	210	296	506	54	86	31	118	93	176
55	MELANG-KING PLACE	312	350	662	71	112	42	155	122	230
56	NZIEFENG-MESSONG	255	473	728	78	123	46	170	135	253
57	NZIETOUH	343	402	745	80	126	47	174	138	258
58	LENTSAP	355	473	828	81	140	52	194	153	287
59	TOULA	90	118	208	22	35	13	49	38	72
60	TCHOUTENG	95	106	201	22	34	13	47	37	70
61	LEMBET	473	741	1 214	130	205	76	284	225	421
62	DJEU FT	237	473	710	76	120	45	166	132	246
63	AZEM	473	710	1 183	127	200	75	277	219	410
64	MENAH	225	329	554	59	94	35	130	102	192
65	METSOH	245	469	714	76	121	45	167	132	248
66	LETHIOP- NZO'O	1250	2060	3310	559	774	612	1148	1250	2060
67	TSINKENG	355	473	828	89	140	52	194	153	287
	QUARTIERS									
1	LEFANG	165	331	496	53	84	31	116	92	172
2	MBOUA	374	1101	1 475	158	249	93	345	273	512
3	NZI-FODA	189	473	662	71	112	42	155	122	230
	TOTAL	24394	35 609	60 003	6413	10 137	3785	14 044	21 927	20 816

3.1.2 Localisation de la Commune dans la Région de l'Ouest et le Département de la Menoua



Source : OAL CEPAD 2017 adapté du fond de carte de l'INC

Carte 1: Localisation de la commune dans la Région de l'Ouest et le Département de la Menoua

3.2 Milieu biophysique

3.2.1 Climat

Le climat de Fongo-Tongo est de type équatorial avec deux saisons : une saison sèche (elle va de la mi-novembre à la mi-mars), Une saison des pluies qui s'étend de la mi-mars à la mi-novembre). La température annuelle moyenne se situe entre 22 et 28°C. Les précipitations annuelles oscillent entre 1 500 et 2 000 millimètres (mm).

3.2.2 Sol

Fongo-Tongo a dans l'ensemble un sol de type rouge ferralitique et parfois latéritique. Il est assez pauvre. Ceci entraîne la faiblesse des rendements agricoles, d'où la nécessité pour les agriculteurs de recourir aux systèmes de fertilisation divers pour booster la production. On observe par endroit des zones de bas-fonds (Azem, Minka, Dedah-Toufem, Mboua, ...) avec des sols assez fertiles et ce grâce aux dépôts d'humus suite à l'érosion pluviale.

3.2.3 Relief

Le relief sur le territoire communal résulte d'une alternance de plaines et de montagnes dont les altitudes moyennes varient entre 1200 m et 2000 m. L'Arrondissement de Fongo-Tongo est cerné par des chaînes de montagnes (Mont Koumondi par exemple qui s'étend de Wassa à Meugueu) qui lui confèrent un paysage touristique. On note aussi quelques bas-fonds.

3.2.4 Hydrographie

Le régime hydrographique de la Commune de Fongo-Tongo est constitué des cours d'eau permanents et saisonniers (cours d'eau « Folépé » à Fossong-Tchuentchué, cours d'eau « Banchack » à Menah, cours d'eau « Talla » à Dedah-Toufem, cours d'eau « Mewou » à Meteuh). Certains de ces cours d'eau prennent leur source sur les flancs de chaînes de montagnes qui entourent le territoire communal (cours d'eau « Manitoh » à Menah). Ils constituent en outre, des limites frontalières, inter villages et inter arrondissements. Ils servent de lieu d'approvisionnement en eau (direct ou par captage), d'irrigation agricole et à la pratique de la pisciculture. Certains de ces cours d'eau sont entrecoupés de chutes (chute de « Mami Water », chutes de « Mekana » à Nziefeng-Messong, chute de Menah, chute située entre la limite Menah-Lewé, chute située à la limite Leveng-Bafou...). Parmi ces cours d'eau, il y en a d'autres qui constituent des potentialités sur le plan hydroélectrique: cours d'eau « Mewou » à Meteuh et de la chute séparant Leveng de Bafou.

3.2.5 Flore

La végétation est arbustive par endroit (c'est-à-dire qu'elle se compose des arbustes tels que les *Eucalyptus saligna*, les *Pygum africanus*, les manguiers, les avocatiers, les kolatiers, etc.), et herbacée avec notamment la présence de l'*Impérata cylindrica*, du *Pennisetum purpureum* et des fougères. On note aussi la présence de bosquets et galeries forestières en destruction et des forêts sacrés (derrière toutes les chefferies).

Le bois est utilisé pour le chauffage et dans les chantiers de construction. Sa coupe est anarchique et se fait avec peu de souci par rapport au reboisement des espaces détruits (Mbing, Nzi-Foda).

On peut également observer sur le territoire communal la présence de plusieurs forêts surtout dans le groupement Fossong-Ellelem. La poussée démographique et la pression foncière font que cette réserve de carbone soit en perpétuelle destruction par les hommes. Des actions seraient nécessaires pour pérenniser son exploitation.

3.2.6 Faune

A Fongo-Tongo, la faune est constituée des rats, hérisson, lapins sauvages, serpents, écureuils, perdrix... Ces animaux font l'objet d'une chasse effrénée et régulière depuis plusieurs années et sont menacés de disparition. La chasse constitue, pour certains, une source alternative de revenus. Vu la

rareté, voire la disparition de ces espèces dans la région, il est de bon ton d'envisager l'élevage des rats et des aulacodes qui pourrait non seulement permettre de protéger l'espèce des rongeurs en voie de disparition, mais aussi générer des revenus aux producteurs.

3.3 Milieu humain

3.3.1 Histoire de la Commune

L'histoire des Fongo Tongo commence avant l'an 1900, date de l'arrivée des Allemands sur ce territoire. Les premiers occupants sont en fait des nomades partis de Santchou pour Balevonli dans le groupement Foto avant de s'installer à Mekouale. C'est au 17^{ème} siècle plus précisément que le chasseur Takouban déclencha le mouvement migratoire ayant favorisé le déplacement des populations en direction du groupement Fongo-Tongo. On se souvient que ces chasseurs trouvèrent sur place quatre chefs autonomes avec lesquels ils formèrent une alliance de défense contre les ennemis. A la tête de celle-ci fut placé Ngouni qui gouverna avec beaucoup de tact et de courage et de ce fait annexa plusieurs villages à l'effet d'agrandir son territoire. La première chefferie fut construite à Mekouale.

Vers 1942, la chefferie fut déplacée de Mekouale par le chef par le chef Fo'o Tsafack pour le quartier Mboua (dans l'espace urbain) parce qu'il cherchait à rejoindre le blanc (français) et à se rapprocher de la route. Au cours de la même année, une partie de la population se dirige vers Lekeu. Cela aboutit à la création du quartier Lekeu.

De la création de la chefferie Fongo-Tongo à ce jour, sept chefs se sont succédés à la tête du groupement : Tadjoussong (1784), Djeufo (1844), Tsagué (1884), Tsafack (1936), Temfack (1966) et l'actuel chef Djoukeng en fonction depuis 2003.

Les faits marquants de son histoire se résument en de nombreux événements entrecoupés de gloire et de déclin.

L'histoire de la Commune de Fongo-Tongo ne saurait se résumer en celle du groupement qui porte son nom.

Il convient de rappeler que deux groupements vivent sur cet espace territorial. Et donc l'histoire de la Commune de Fongo-Tongo, c'est aussi l'histoire du groupement Fossong-Ellelem.

Les fondateurs du groupement Fossong-Ellelem sont originaires de Moghamo dans la région du Nord-Ouest Cameroun. Ils firent d'abord escale dans le département des Bamboutos avant d'élire domicile par la suite à Bafou. Ils connurent l'annexion du chef Bafou, ce qui suscita l'opposition de trois princes au rang desquels Zifack, Zemo et Tchoumfa. Ces derniers prirent la direction du Sud et firent à nouveau face à une séparation. Tchoumfa placé à la tête d'une délégation décida d'aller vers Apouh, puis à Mock Lélem. A cause du relief difficile, ils utilisèrent les lianes pour se déplacer à l'effet de créer le village Fossong Ellelem. Plusieurs faits ont marqué la vie de ce groupement: la création de la première sous-chefferie (la chefferie Dolah) en 1952, le déclenchement du conflit frontalier entre le groupement Fossong-Ellelem et le Sud-Ouest et la participation de Sa majesté Tedongmo à la deuxième guerre mondiale comme commando du côté des Français.

Les différents chefs qui se sont succédés à la tête de la chefferie Fossong-Ellelem du début à ce jour sont les suivants: Sonfack dit Tatelenkeuh (vers 1585), Mékaatap (vers 1665), Agnafack (vers 1730), Achounseu (vers 1885), Tedongmo (1908), Folefack (), Fongang Christ Berkis (2007).

3.3.2 Taille et structure de la population

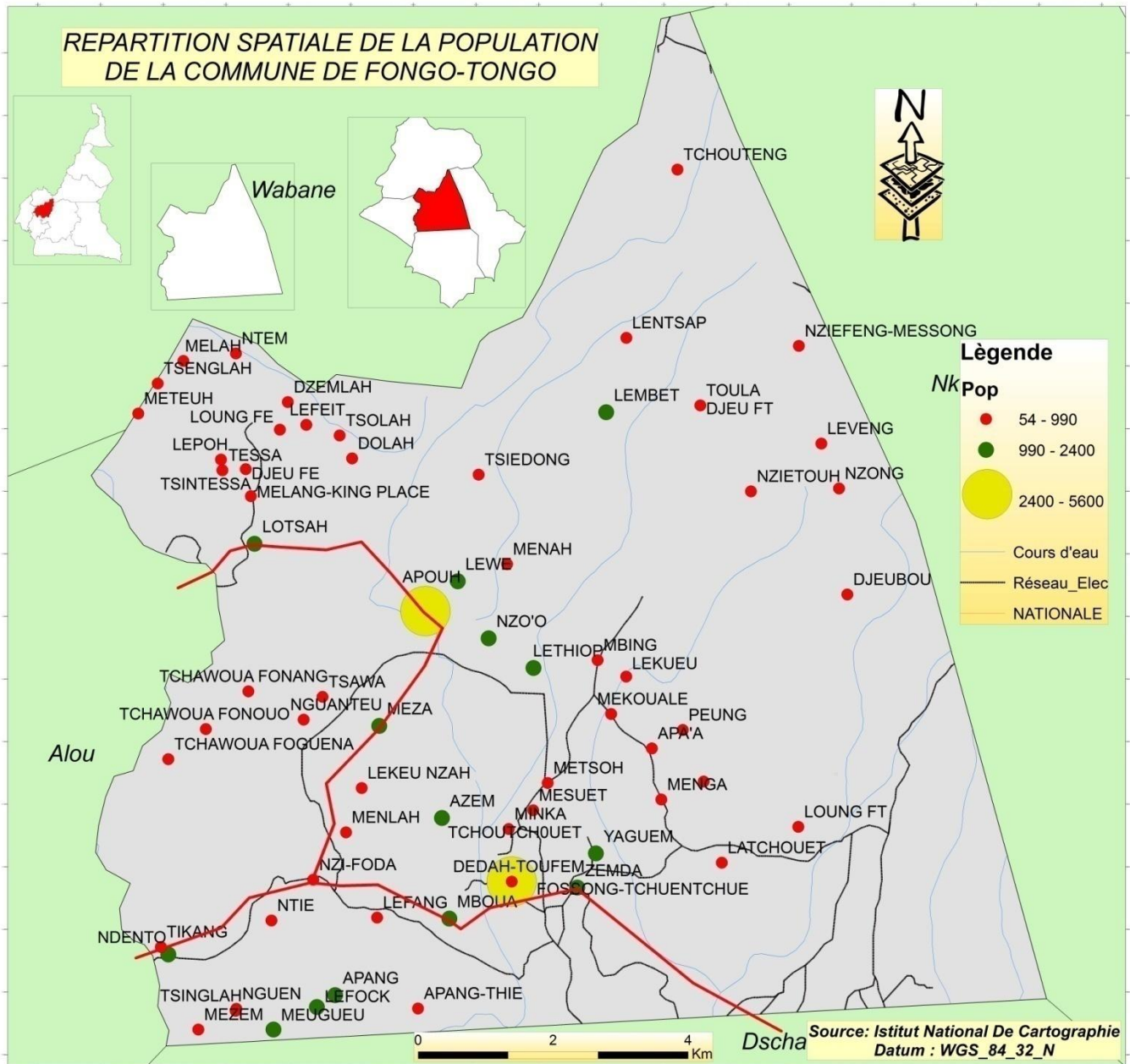
La population de la Commune de Fongo-Tongo est estimée à 60 000 habitants d'après le Compte Administratif de la Commune et à 26 331 habitants, si l'on s'en tient aux données villages collectées par l'OAL CEPAD lors des diagnostics. Répartie sur une superficie de 144 km², cette population a une densité de 416 habitants/km². Plusieurs tranches forment cette population: les enfants de 0 à 5 ans représentent 16,9%, ceux de 6 à 14 ans ont un pourcentage de 23,4%, les adolescents de 12 à 19 ans 18,5% et les jeunes de 15 à 34 ans 34,7 %. Les femmes sont les plus nombreuses (59,36%) par opposition aux hommes (40,64 %). Le tableau ci-dessous est assez éloquent à ce sujet:

Tableau 8: Répartition de la population par village

N°	VILLAGES	Hommes	Femmes	Population totale	Nourrissons [0-35 mois] (10,7%)	Enfants [0-5 ans] (16,9%)	Population d'âge préscolaire [4-5 ans] (6,3%)	Enfants [6-14 ans] (23,4%)	Adolescents [12-19 ans] (18,5%)	Population des jeunes [15-34 ans] (34,69%)
1	METEUH	167	255	422	45	71	27	99	78	146
2	TCHOUTCHOUET	265	446	711	76	120	49	166	132	247
3	NGUEN	262	566	828	89	140	52	194	153	288
4	MBING	285	663	948	101	160	60	221	175	329
5	NZONG	118	167	285	30	48	18	67	53	99
6	TSIEDONG	355	488	843	90	142	53	197	156	292
7	NZI-FODA	189	473	662	71	112	42	155	122	230
8	NDENTO	481	729	1 210	129	204	76	283	224	420
9	TIKANG	161	379	540	58	91	34	126	100	187
10	WASSA	120	170	290	31	49	18	68	54	100
11	MENLAH	100	166	266	28	45	17	62	49	92
12	NTIE	238	355	593	63	100	37	139	110	206
13	APANG	355	829	1 184	127	200	75	278	220	411
14	APANG-THIE	137	187	324	35	55	20	76	60	112
15	MEUGUEU	592	829	1 421	152	240	90	333	263	493
16	TSINGLAH	355	592	947	101	160	60	223	175	329
17	MEZEM	100	154	254	27	43	16	59	47	88
18	LEFOCK	379	810	1 189	127	201	75	279	220	413
19	MELAH	28	26	54	5	9	3,	13	10	19
20	TCHAWOUA FOGUEMA	239	544	783	84	132	49	183	145	272
21	TCHAWOUA FONOUO	469	521	990	106	167	62	232	183	343
22	TCHAWOUA FONANG	237	405	642	69	108	40	150	119	223
23	TSENGLAH	159	173	332	36	56	21	78	619	116
24	ZEMDA	473	592	1 065	117	180	67	249	1979	369
25	FOSSONG-TCHUENTCHUE	2842	2250	5 092	545	861	321	1192	9429	1766
26	APA'A	310	615	925	99	156	58	216	171	321
27	MESUET	284	544	828	89	140	52	194	153	287
28	MINKA	474	236	710	76	120	45	166	131	246
29	LEPOH	123	161	284	30	48	18	66	53	99
30	LEKUEU	100	106	206	22	35	13	48	38	71
31	MEKOUALE	142	260	402	43	68	25	94	74	139
32	DEDAH- TOUFEM	246	488	734	79	124	46	172	136	254
33	LEVENG	142	170	312	33	53	20	73	58	108
34	DJEUBOU	241	305	546	58	92	34	128	101	189
35	LOUNG FT	426	521	947	101	160	60	222	175	329
36	MENGA	66	102	168	18	28	11	39	31	58

N°	VILLAGES	Hommes	Femmes	Population totale	Nourrissons [0-35 mois] (10,7%)	Enfants [0-5 ans] (16,9%)	Population d'âge préscolaire [4-5 ans] (6,3%)	Enfants [6-14 ans] (23,4%)	Adolescents [12-19 ans] (18,5%)	Population des jeunes [15-34 ans] (34,69%)
37	LATCHOUET	125	272	397	42	67	25	93	73	138
38	PEUNG	189	426	615	66	104	39	144	114	213
39	LEKEU NZAH	215	383	598	64	101	38	140	111	207
40	DOLAH	135	130	265	28	45	17	62	49	92
41	NGUANTEU	189	289	478	51	81	30	112	88	166
42	APOUH	2321	3285	5 606	600	947	353	1312	1037	1945
43	DJEU FE	66	75	141	15	24	9	33	26	49
44	TSINTESSA	71	80	151	16	26	10	35	28	53
45	TESSA	215	284	499	53	84	31	117	92	173
46	LEFEIT	85	111	196	21	33	12	46	36	68
47	LEWE	1182	864	2 046	219	346	129	479	379	710
48	LOTSAH	689	1698	2 387	255	403	150	559	442	828
49	MEZA	575	751	1 326	142	224	84	310	245	460
50	TSOLAH	61	109	170	18	29	11	40	31	59
51	NTEM	109	125	234	25	39	15	55	43	81
52	LOUNG FE	90	94	184	20	31	12	43	34	64
53	DZEMLAH	30	35	65	7	11	4	15	12	23
54	TSAWA	210	296	506	54	86	31	118	93	176
55	MELANG-KING PLACE	312	350	662	71	112	42	155	122	230
56	NZIEFENG-MESSONG	255	473	728	78	123	46	170	135	253
57	NZIETOUH	343	402	745	80	126	47	174	138	258
58	LENTSAP	355	473	828	81	140	52	194	153	287
59	TOULA	90	118	208	22	35	13	49	38	72
60	TCHOUTENG	95	106	201	22	34	13	47	37	70
61	LEMBET	473	741	1 214	130	205	76	284	225	421
62	MBOUA	374	1101	1 475	158	249	93	345	273	512
63	LEFANG	165	331	496	53	84	31	116	92	172
64	MENAH	225	329	554	59	94	35	130	102	192
65	METSOH	245	469	714	76	121	45	167	132	248
66	LETHIOP-NZO'O	1250	2060	3310	559	774	612	1148	1250	2060
67	TSINKENG	355	473	828	89	140	52	194	153	287
68	AZEM	473	710	1 183	127	200	75	277	219	410
69	DJEU FT	237	473	710	76	120	45	166	132	246
70	YAGUEM	930	1416	2 346	251	396	148	549	435	814
	TOTAL	24394	35 609	60 003	6413	10 137	3785	14 044	21 927	20 816

La carte ci-après montre la répartition spatiale de cette population:



Source : OAL CEPAD 2017 adapté du fond de carte de l'INC

Carte 2: Carte de répartition spatiale de la population

3.3.3 Groupes ethniques et relations interethniques

Deux grands groupes ethniques occupent le territoire communal: les Bamilékés et les Mock qui parlent des langues différentes. On remarque la présence d'autres groupes ethniques tels les Bamoun, les Bayangué, les Haoussa et Bororos... Ces allogènes se sont installés ici pour des raisons diverses: la pratique des activités agropastorales, l'exercice des fonctions administratives et le mariage. Ces groupes ethniques se côtoient mutuellement dans un climat emprunt de paix, d'entente et d'amour.

3.3.4 Religion

Plusieurs religions sont pratiquées sur l'espace communal même pour la plus part, les populations sont à forte obédience chrétienne. En dehors du catholicisme et du protestantisme, on constate par ailleurs une propension de la population à l'animisme. Ainsi observe-t-on en plus des chapelles chrétiennes, de nombreux lieux sacrés où l'on se rend pour vouer un culte aux ancêtres à travers les offrandes.

3.4 Milieu socio- économique

Hormis mis les échanges de biens et services sur lesquels nous ne nous étendrons pas, Fongo-Tongo est une Commune agropastorale: sa population, pour ce qui est de l'essentiel, se compose des agriculteurs et des éleveurs.

L'agriculture, pour ne pas la nommer, tient le peloton de tête des activités menées. Favorisée par des conditions pédologiques et climatiques du milieu, elle se caractérise par l'association des cultures et sa diversification notamment avec la pratique des cultures maraîchères (telles le chou, le poireau, le poivron, l'oignon, la tomate, le persil...), des cultures dites vivrières (à l'instar de la pomme de terre, du maïs, du macabo, du haricot, du bananier plantain, de l'igname, de la patate douce, du melon,...) et de quelques cultures de rente comme le café et le cacao.

Pour faibles que sont les rendements agricoles obtenus, la grande partie des produits récoltés est destinée à l'alimentation de la famille. Les producteurs n'écoulent sur le marché que le reliquat de leur récolte.

Chacun de ces produits a son « bassin » cultural. Les espaces occupés par les pommes de terre se trouvent dans les villages Nzong, Lethiop-Nzo'o, Nziefeng-Messong, Lentsap, Menah, Lotsa, Mbing, Djeu FT, Tikang, Guanteu, Ndzemlah, Wassa, Apang, Tsintessa... La culture des ignames, du café, du macabo a beaucoup plus conquis du terrain dans le groupement Fossong-Ellelem (Melang-King Place, Djeu FE, Tessa, Meteuh, Tsenglah, Tsintessa, Loung...). La tomate, le poireau, le chou, les oignons, le poivron, le melon, la carotte sont des cultures prisées du côté de Melang, Lembet, Mbing, Tchouteng, Nzong, Lethiop-Nzo'o, Nziefeng-Messong, Lentsap, Menah, Djeu FT, ... La culture du maïs, du haricot, du macabo, de la banane plantain, de l'arachide et du maïs est répandue sur toute l'étendue du territoire communal.

Au regard de la superficie cultivée et estimée par hectare (ha), les spéculations par ordre d'importance se classent de la manière suivante: la pomme de terre (212 ha), le maïs (142 ha), le haricot (136 ha), la tomate (65 ha), le chou (63 ha), le macabo (53 ha), le manioc tubercule (44 ha), le café arabica (42 ha), la banane plantain (40 ha), le poivron (08 ha), le poireau (07 ha), l'arachide (04,5 ha), et la carotte (04 ha).

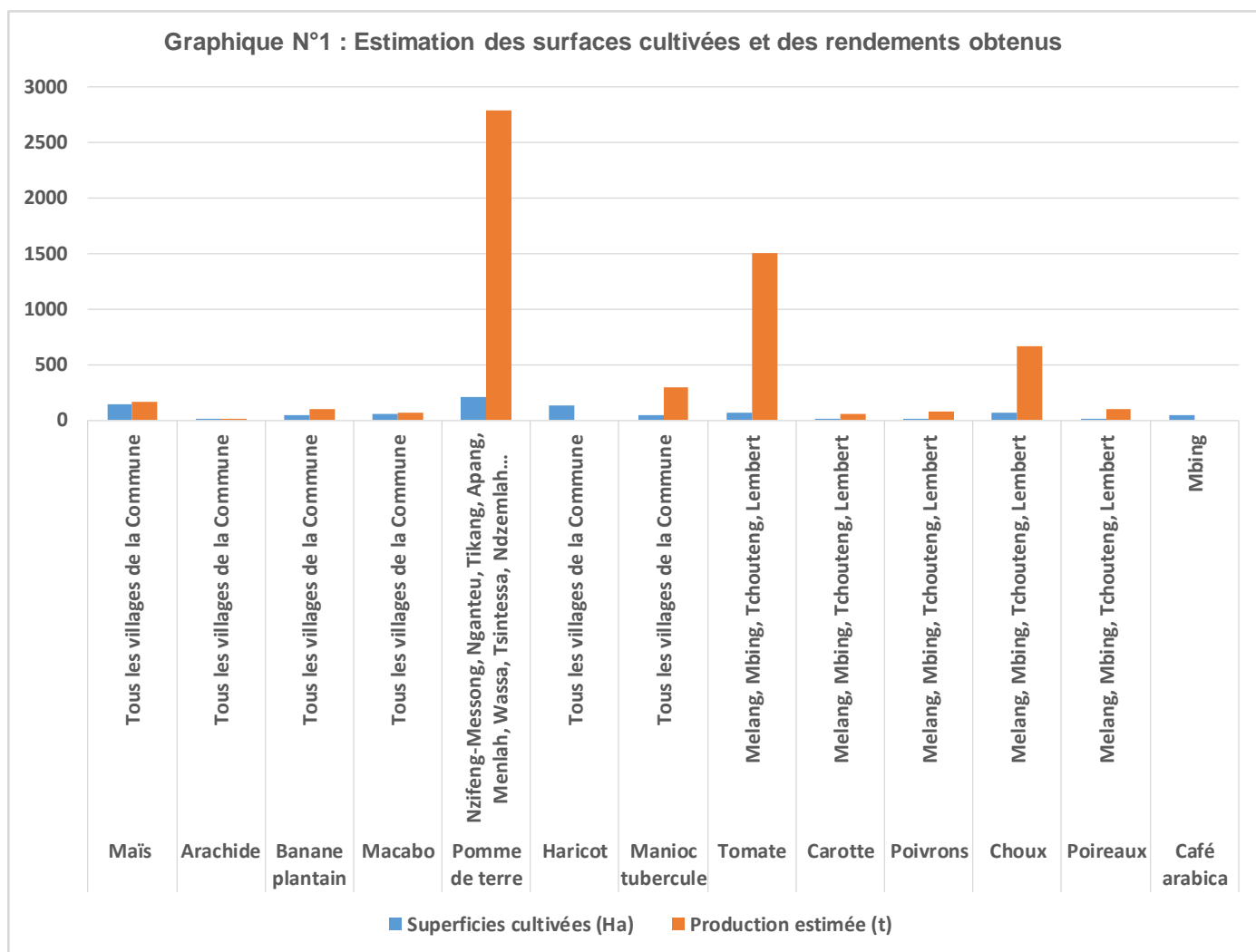
En prenant en compte le tonnage des produits récoltés, la liste de ces cultures du plus important au moins important se présente comme suit: la pomme de terre (2790 tonnes (t)), la tomate (1500 t), le chou (660 t), le maïs (164 t), le poireau (100 t), la banane plantain (97,5 t), le poireau (80 t), le macabo (69 t), la carotte (50 t), l'arachide (5,5 t)...

La tomate contrairement aux autres cultures possède le rendement le plus élevé à l'hectare (23,7 t/ha).Après elle dans ce classement, viennent les autres cultures agricoles à l'instar du poireau (14,28 t/ha), de la pomme de terre (13,16 t/ha), de la carotte 12,5 t/ha), du chou (10,47 t/ha), du manioc tubercule (6,59 t/ha). Ces rendements sont obtenus majoritairement sur des parcelles individuelles au détriment des champs collectifs très peu nombreux. L'agriculture maraîchère et céréalière occupe une

place importante par ses superficies considérables (142 ha pour le maïs, 65 ha pour la tomate, 63 ha pour le chou,..).

Le graphique qui suit permet d'avoir une lisibilité sur les productions obtenues comparativement à la surface occupée par chaque culture considérée:

Graphique 1: Estimation des surfaces cultivées des rendements obtenus



Source : Rapport de la Délégation d'Arrondissement de l'Agriculture et du Développement Rural de Fongo-Tongo, année 2016

Il existe dans la commune (à Mboua, Djeu FT, Nzietouh...) quelques unités familiales de transformation de produits agricoles. Les produits, objet de transformation sont: le maïs, le manioc et le haricot niébé.

Les femmes sont fortement représentées dans ce secteur de la transformation. Leur travail au quotidien porte sur:

- la transformation du manioc en beignets, farine de couscous, et bâtons de manioc;
- la transformation du maïs en beignets, en bouillie et farine de couscous;
- la transformation du haricot niébé en beignets.

L'élevage talonne de près l'activité agricole. Les populations ici se livrent à plusieurs types d'élevage: la boviniculture, la porciculture, l'élevage des caprins, de la volaille et des poulets pondeuses, la cuniculture, l'apiculture...

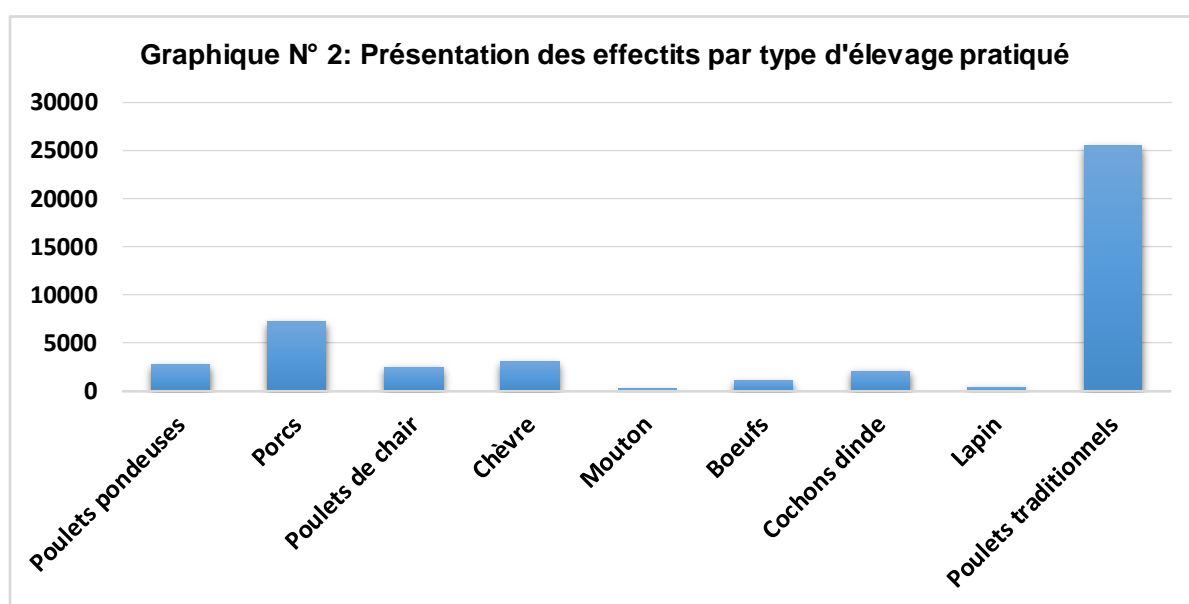
Parlant des zones d'élevage, il convient de préciser que l'élevage porcin, des poulets traditionnels, des cochons dindes, et des caprins s'observe partout dans la Commune de Fongo-Tongo. L'élevage bovin a élu domicile dans les villages Tchouteng, Peung, Menah, Djeu FT, Lembet, Meunique, Melo...L'élevage des poulets de chair fait partie des habitudes des populations des villages Mboua, Thié et Metsoh, L'apiculture est, pour sa part, pratiquée à Lotsa, Nzo'o et Fossong-Tchuentchué. Les poulets de chair quant à eux relèvent du domaine de préférence de Menkieu, et le lapin en ce qui le concerne est élevé

du côté de Lethiop et Lembet...Ces animaux servent à la fois de source de protéine animale et de revenu pécuniaire.

S'agissant du mode d'élevage pratiqué, il convient de remarquer qu'en dehors des chèvres, des moutons, des cochons dindes, des poulets traditionnels et des abeilles qui sont élevés de façon traditionnelle, les producteurs en ce qui concerne les autres espèces élevées (poulets pondeuses, porcs, poulets de chair) pratiquent pour les uns un élevage traditionnel et les autres, l'élevage moderne. L'élevage bovin se fait uniquement de façon moderne.

Parlant des effectifs, l'élevage des poulets traditionnels occupe la tête du classement (25477 têtes), suivi du porc (7210 têtes), de la chèvre (2967 têtes), du poulet de chair (2500 têtes), du cochon d'inde (2100 têtes), du bœuf (1030 têtes). Le lapin et le mouton occupent la queue du classement avec respectivement 338 et 315 têtes tel qu'on peut le voir avec le graphique suivant :

Graphique 2: Présentation des effectifs par type d'élevage pratiqué



Source : Rapport de la Délégation d'Arrondissement de l'Élevage, des Pêches et Industries Animales de Fongo-Tongo, année 2017

IV. RESULTATS DU DIAGNOSTIC PARTICIPATI

4.1 Synthèse du DIC

Le tableau ci-dessous marque un temps d'arrêt sur ce qu'il est convenu d'appeler les points forts, les points faibles, ainsi que les axes de renforcement de l'institution communale:

Tableau 9: Forces et faiblesses de la Commune/axes de renforcement de la Commune

Aspects d'analyse		Forces/Succès	Faiblesses/ Echecs	Opportunités /potentialités	Contraintes /Obstacles	Axes de renforcement de la Commune/Proposition de solutions
Resources humaines	Personnel communal	<ul style="list-style-type: none"> - Paiement régulier des cotisations CNPS - Secrétaire Général possédant une riche expérience - Présence de quelques agents communaux formés sur les thématiques suivantes : la gestion des déchets, la planification locale, la gouvernance locale, l'utilisation des progiciels PRO-ADP, et SIM_BA... 	<ul style="list-style-type: none"> - Absence des réunions de coordination présidées par le Maire - Faible représentativité des femmes au sein du personnel - Arrêt des avancements du personnel en fin 2011 - Absence d'une politique d'embauche et d'un plan de carrière pour le personnel - Insuffisance du personnel qualifié dans la maîtrise d'ouvrage - Faible politique de communication au sein du personnel - Personnel peu formé et informé sur la question communale - Absence d'un règlement intérieur - Cadre de travail inapproprié entraînant l'improductivité du personnel - Organigramme de la commune non-actualisé - Insuffisance des moyens 	<ul style="list-style-type: none"> - Ressource humaine importante - Existence d'organismes et de programmes d'appui autour de la Mairie (PNDP, CEPAD) - Elites nombreuses 	<ul style="list-style-type: none"> - Conflit latent au sein du personnel - Amateurisme d'une partie du personnel 	<ul style="list-style-type: none"> - Instituer des réunions de coordination annuelle - Etablir un plan de reprise en compte des avancements du personnel et un planning de départ en congés - Organiser les séminaires pour le personnel sur les thèmes : La maîtrise d'ouvrage communal, la connaissance des missions de la commune - Sensibiliser les élites à contribuer au développement de la Commune - Mettre sur pied un règlement intérieur au sein de la Commune. - Mettre sur pied un mécanisme de paiement des arriérés de salaire - Planifier les réunions hebdomadaires du personnel - Mettre sur pied un système d'évaluation au sein de la Commune. - Instituer un règlement intérieur

Aspects d'analyse		Forces/Succès	Faiblesses/ Echechs	Opportunités /potentialités	Contraintes /Obstacles	Axes de renforcement de la Commune/Proposition de solutions
			<ul style="list-style-type: none"> matériels mis à la disposition du personnel (rame de papier, stylos à bille et autres fournitures de bureau) - Salaires du personnel irréguliers (07 mois d'arriérés impayés) - Tenue irrégulière des réunions du personnel - Inexistence d'un planning de mise en congés - Indisponibilité du compte administratif (CA) de 2016 et retard dans la transmission des CA 2014 et 2015 à la tutelle. 			<ul style="list-style-type: none"> - Recruter un personnel spécialisé pour l'accompagnement des communautés dans la mise en œuvre des solutions endogènes - Respecter les dates de transmission du CA à la préfecture
	COMPOSITION ET ORGANISATION DU CONSEIL MUNICIPAL	<ul style="list-style-type: none"> - Formation continue reçue par le Maire et ses adjoints à travers plusieurs séminaires - Présence des commissions techniques spécifiques - Diversité des compétences au sein du conseil municipal (fonctionnaires, retraités, professeurs d'université commerçants, agriculteurs...) - Certains conseillers sont pétris d'expériences - Bonne représentativité des différents villages au sein du CM 	<ul style="list-style-type: none"> - Pas de formation de base reçu en tant que conseiller - Faible représentativité des jeunes et des femmes au sein du CM - Faible maîtrise du rôle de conseillers municipaux par les conseillers municipaux - Forte proportion des conseillers non- résidents dans la Commune. - Rencontres de CM non-tenues (en dehors de celles relatives au vote et à la validation du CA) - Insuffisance de communication entre les conseillers et la population - Insuffisance de concertation 	Forte organisation sociale (GIC, CORADEF, ADEFTO, RAFAF)		<ul style="list-style-type: none"> - Organiser les séminaires de renforcement des capacités des conseillers sur la maîtrise de leur rôle - Valoriser les compétences au sein du CM - Tenir des rencontres régulières au sein de chaque commission - Organiser les fora de discussion pour les conseillers - Renforcer le suivi du budget au sein du CM

Aspects d'analyse		Forces/Succès	Faiblesses/ Echechs	Opportunités /potentialités	Contraintes /Obstacles	Axes de renforcement de la Commune/Proposition de solutions
		<ul style="list-style-type: none"> - Forte présence des conseillers lors des conseils municipaux 	<ul style="list-style-type: none"> dans la prise de décision au sein de l'exécutif communal - Faible communication au sein du CM - Faible suivi de la mise en œuvre du budget par les conseillers 			
Ressources Financieres		<ul style="list-style-type: none"> - Effectivité d'une séparation des fonctions entre l'ordonnateur et le comptable - Receveur municipale disponible - Bonne collaboration entre la commune et le Centre Divisionnaire des Impôts - Faible pourcentage de mise en régularisation des ordres de recette - Disponibilité des documents comptables (grand livre, fiche d'imputation comptable, journal...) - Tenue de réunions des commissions pour bien étudier le projet de budget avant le conseil municipal et veiller à une transparence dans la gestion - Bonne tenue des fiches de suivi des opérations comptables - Promptitude des forces de 	<ul style="list-style-type: none"> - Fichier de contribuables non-actualisée - Faible mobilisation des ressources internes (les sources des recettes propres de la commune proviennent des tickets de marché, des tickets de quai, des taxes sur la collecte des produits agricoles et de carrière, les timbres communaux et de l'impôt libérateur) - Incivisme fiscal des populations - Insuffisance du personnel en qualité et en quantité à la recette municipale. - Difficulté de déplacement vers les contribuables lors des recouvrements à cause de l'absence d'un moyen de locomotion à la recette - Faible capacité d'autofinancement de la commune - Faible taux de recouvrement des taxes - Négligence de certains postes 	Existence des marchés et des sources de recettes inexploitées (sites touristiques)	Insuffisance de moyens financiers	<ul style="list-style-type: none"> - Actualiser le fichier de contribuables - Former le CM sur la procédure d'élaboration du budget - Former le personnel sur les techniques de recouvrement - Sensibiliser les contribuables sur le bien-fondé du paiement de l'impôt. - Recruter un agent financier de développement - Mettre à la disposition de la recette municipale un moyen de locomotion. - Elargir l'assiette fiscale - Respecter les procédures de gestion financière - Actionner d'autres postes de recettes (location des 18 comptoirs du hangar du marché de Mboua)

Aspects d'analyse	Forces/Succès	Faiblesses/ Echechs	Opportunités /potentialités	Contraintes /Obstacles	Axes de renforcement de la Commune/Proposition de solutions
	l'ordre à appuyer la commune lors des recouvrements forcés - Existence des comptes de gestion-matière	de recettes comme la location des comptoirs du nouvel hangar dans le marché de Mboua - Mauvaise structuration de la recette municipale (absence d'un service de recouvrement et d'un service d'administration de la recette). - Dépendance de la commune vis-à-vis des ressources externes (CAC, BIP...)			
Plan De Developpe-Ment Communal	Existence du PNDP et des ONG tels que le CEPAD dont le souci est d'appuyer la commune dans l'actualisation de son PDC	- Difficultés liées au suivi de la mise en œuvre du Plan de Développement Communal - Décalage entre ce qui est prévu dans le plan de campagne et ce qui est réalisé - Absence d'évaluation du niveau de mise en œuvre du PCD - Comité de suivi du PCD mis en place en 2011 non-fonctionnel	Existence d'un Plan de Développement Communal en cours d'actualisation Projets du Plan de Campagne issus du PCD		- Elaborer un plan de campagne réaliste (adapté aux capacités financières de la commune - Mettre en place un mécanisme d'évaluation du niveau de mise en œuvre du PCD - Redynamiser le comité de suivi
Patrimoine Communal	- Préposé-matière pétri d'une riche expérience - Existence des infrastructures économiques (marchés) et sociales (toilettes, résidence de fonction du SG) - Participation des populations à l'entretien des infrastructures	- Fiches de détenteur non-actualisées - Non-sécurisation du patrimoine foncier de la Commune - Matériel roulant en panne - Absence d'un personnel de maintenance du matériel roulant - Absence d'une politique de valorisation des sites	Existence d'organismes et de programmes (CEPAD, PADDL, PNDP..) pouvant appuyer la réalisation des infrastructures communales	Problèmes fonciers liés à l'installation de certaines infrastructures	- Actualiser les fiches de détenteur de chaque personnel - Sécuriser le patrimoine communal existant (foncier...) - Recruter un personnel de maintenance - Mettre en place une politique de valorisation des sites touristiques - Mettre en application les

Aspects d'analyse	Forces/Succès	Faiblesses/ Echechs	Opportunités /potentialités	Contraintes /Obstacles	Axes de renforcement de la Commune/Proposition de solutions
	<ul style="list-style-type: none"> - Existence d'un plan conjoint de la Gestion du Patrimoine Communal (GPC) 	<ul style="list-style-type: none"> touristiques - Absence d'un plan d'amortissement des engins communaux - Absence d'un cimetière communal - Parc automobile réduit 			<ul style="list-style-type: none"> activités de Gestion du Patrimoine Communal (GPC) - Augmenter le patrimoine communal - Aménager un cimetière municipal. - Construire un hôtel de ville - Renforcer le parc automobile de la Commune - Doter la Commune des engins lourds (caterpillar, compacteuse, niveleuse) - Former un agent communal sur la comptabilité-matière
Gestion des Relations	<ul style="list-style-type: none"> - Bonne relation entre la Commune et le FEICOM, l'association Mayors for Peace - Bonne relation entre la Commune et les autorités traditionnelles, religieuses et certaines organisations de la société civile (GIC, ONG, Comité de Développement) - Existence de jumelages formels avec certaines communes : jumelage avec la Commune de Kyé-Ossi et Douala V^{ème} et Commune de Fongo-Tongo 	<ul style="list-style-type: none"> - Faible exploitation des différents jumelages entre la Commune de Fongo-Tongo et d'autres Communes - Faible collaboration entre la Commune et les sectoriels - Insuffisance de communication autour des activités de la Commune 	<ul style="list-style-type: none"> - Existence des multiples programmes de développement - Présence des radios communautaires à Dschang 	Faible capacité de négociation de la Commune	<ul style="list-style-type: none"> - Renforcer l'intercommunalité tant à l'intérieur qu'à l'extérieur du pays - Renforcer la collaboration entre la Commune et les sectoriels - Mettre sur pied un support d'informations (site Internet, journal...) sur la Commune

4.2. Principaux services de l'espace communal

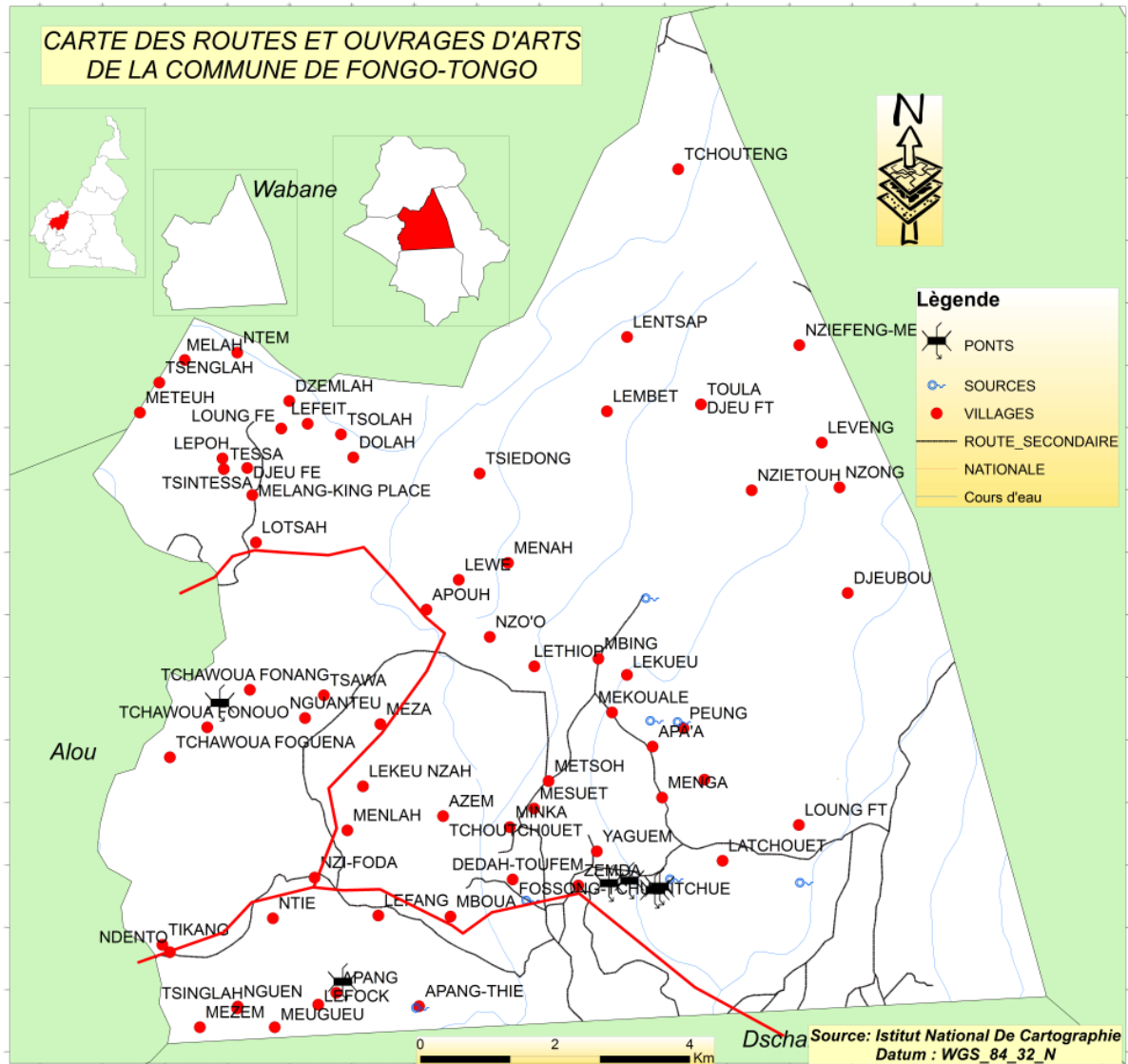
Le tableau ci-dessous analyse la situation de référence des services de l'espace communal:

Tableau 10: Principaux services de l'espace communal

N°	Secteurs	Dénomination de l'infrastructure	Quantité	Localisation	Etat de l'infrastructure	Observations
1	Eleavage, Pêche et industries animales	Bâtiment de la Délégation d'Arrondissement de l'Eleavage des Pêches et des Industries Animales (DAEPIA) et du Centre Zootechnique Vétérinaire	1	Espace Urbain (Mboua)	- Bâtiment conventionnel passable (Murs en briques de terre crépis, - Toiture en tôle, Sol lissé)	- Présence d'un Délégué à la DAEPIA - Renouveler la peinture du bâtiment - Partage le bâtiment avec le CVZ - Doter la DAEPIA et le CZV d'un siège qui leur est propre
2	Sports et éducation physique	- Bâtiment de la Délégation d'Arrondissement des Sports et de l'Education Physique (DASEP) - Stades	1	Espace Urbain (Nzi-Foda)	- Bâtiment d'emprunt à la sous préfecture - Murs en parpaings - Toiture en tôle - Sol lissé en carreaux - Bâtiment en matériau définitif	- Présence d'un Délégué (DASEP) - Fonctionnement de la DASEP à la sous-préfecture - Construire et équiper une DASEP
3	Jeunesse et Education Civique	Bâtiment de la Délégation d'Arrondissement de la Jeunesse et de l'Education Civique (DAJEC)	1	Espace Urbain (Nzi-Foda)	- Bâtiment d'emprunt à la sous préfecture - Murs en parpaings - Toiture en tôle - Sol lissé en carreaux - Bâtiment en matériau définitif	- Présence d'un délégué en service à la DASEP - Présence d'un cadre - Fonctionnement de la DAJEC à la sous-préfecture - Construire et équiper une DAJEC
		Bâtiment du Centre Multifonctionnel de Promotion des Jeunes (CMPJ)	1	Espace Urbain (Mboua)	- Bâtiment en location - Murs en parpaings - Toiture en tôle - Sol lissé en carreaux	- Présence d'un chef de centre au CMPJ - Construire et équiper un CMPJ
4	Education de base	Bâtiment de l'Inspection d'Arrondissement de l'Education de Base (IAEB)	1	Espace Urbain (Lefang)	- Bâtiment public construit par le BIP 2014 - Murs en parpaings - Toiture en tôle - Sol lissé en carreaux - Bâtiment construit en matériau définitif	- Présence d'un Inspecteur - Présence de 05 autres personnels à l'IAEB - Equiper le bâtiment de l'IAEB
5	Administration territoriale, décentralisation et maintien de l'ordre	Bâtiment de la Sous- préfecture	1	Espace Urbain (Nzi-Foda)	- Bâtiment public construit par le BIP - Murs en parpaings - Toiture en tôle - Sol lissé en carreaux - Bâtiment en matériau définitif	- Présence d'un Sous-Préfet - Présence de 03 agents d'Etat en service à la sous-préfecture - Prévoir un groupe électrogène pour l'alimentation du bâtiment par pallier en cas de coupure d'énergie
		Bâtiment de la Brigade de gendarmerie	1	Espace Urbain (Mboua)	- Bâtiment d'emprunt - Murs en parpaings - Toiture en tôle - Sol lissé en carreaux	- Présence de 04 gendarmes en service à la brigade de gendarmerie - Construire et équiper une Brigade de gendarmerie

N°	Secteurs	Dénomination de l'infrastructure	Quantité	Localisation	Etat de l'infrastructure	Observations
		Bâtiment du poste de police	1	Espace Urbain (Mboua)	- Bâtiment en matériau définitif - Bâtiment d'emprunt délabré - Bâtiment en matériau définitif	- Présence de 03 policiers - Réhabiliter le bâtiment
6	Santé publique	Bâtiment du Centre Médical d'Arrondissement (CMA)	1	Espace Urbain (Mboua)	- Bâtiment public construit passable - Murs en brique de terre crépis - Toiture en tôle - Sol lissé - Bâtiment en matériau définitif	- Présence d'un Médecin - Présence de 04 personnels - Réhabiliter le bâtiment
		Bâtiment du Centre de Santé Intégré (CSI)	6	Latchouet Mekoualé, Apouh	- Bâtiment public construit (Murs en parpaings, toiture en tôle, Sol lissé) - Matériau définitif	Présence de 02 infirmiers/CSI
				Meugueu, Nzi-Foda, Loung, Nzietouh	Bâtiment privé ou d'emprunt délabré	- Présence d'un infirmier/CSI - Réhabiliter le bâtiment
7	Postes et télécommunication	Bâtiment du Télé-centre multifonctionnel	1	Espace Urbain (Mboua)	- Bâtiment public construit - Murs en parpaings - Toiture en tôle - Sol lissé en carreaux - Bâtiment en matériau définitif	- Présence d'un responsable au Télé-centre - Equiper le bâtiment en matériel informatique et de bureau
8	Agriculture	Bâtiment de la Délégation d'Arrondissement de l'Agriculture et du Développement Rural (DAADER)	1	Fossong -Tchentchué	- Bâtiment public construit - Matériau définitif	- Réhabiliter le bâtiment - Présence d'un délégué à la DAADER
		Magasins de stockage des produits (CAPLAME et ACEFA)	...	Apouh, Loung, Mboua	- Bâtiment public en parpaings - Toiture en tôle - Bâtiment en matériau définitif	Ces magasins sont aujourd'hui abandonnés par la CAPLAME
		Bâtiment abritant les Postes Agricoles (PA)	6	Nzi-Foda, Fossong – Ellelem, Latchouet Apouh	Public	- 03 en retraite - Construire des postes agricoles d'Apouh, Mbing, Fossong-Ellelem
10	Energie	Station service	1	Espace Urbain (Mboua)	- Bâtiment privé construit - Matériau définitif	Présence de 04 employés
11	Tourisme	Logement	1	Apouh	- Bâtiment construit - Matériau définitif	- Présence d'un guide communal - Réhabiliter le bâtiment de logement
			1	Espace Urbain (Mboua)	- Bâtiment privé inachevé - Matériau définitif (restaurant auberge B)	- Achèver la construction de l'auberge restaurant B
		1	Divertissement		- Bâtiment privé - Matériau définitif	Achèver le bâtiment

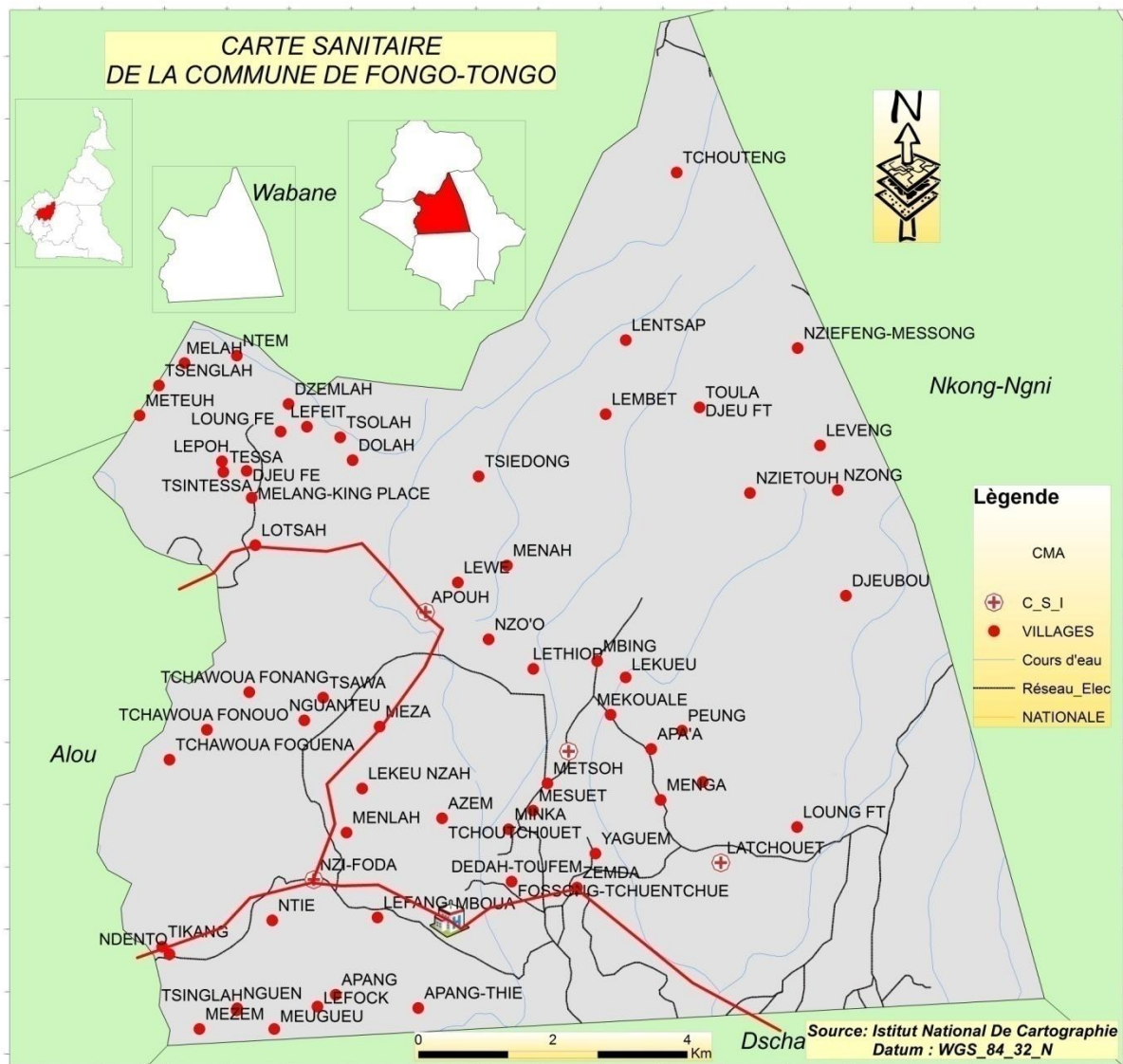
Carte routière



Source : OAL CEPAD 2017 adapté du fond de carte de l'INC

Carte 3:Carte routière de la Commune

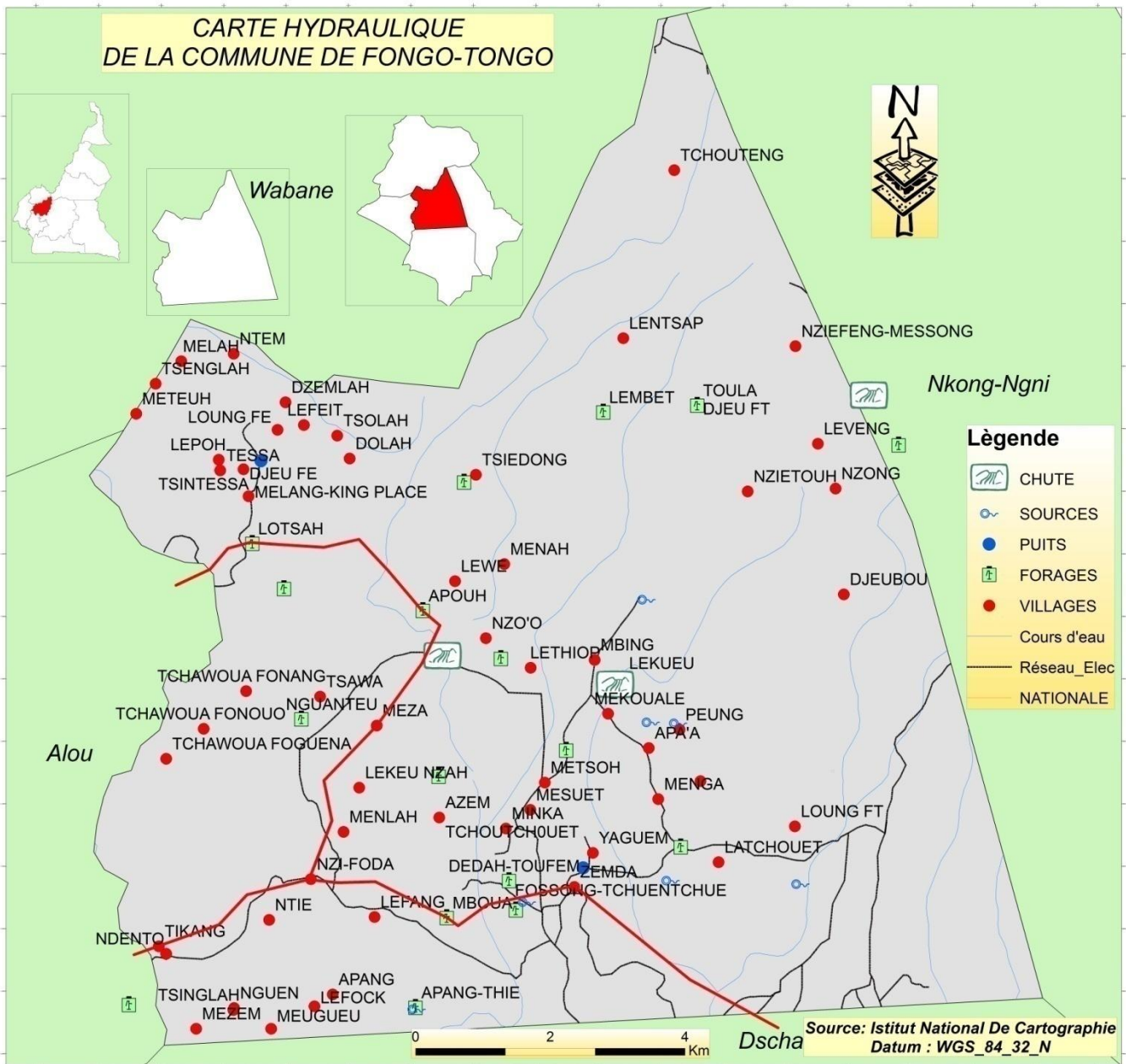
Carte sanitaire



Source : OAL CEPAD 2017 adapté du fond de carte de l'INC

Carte 4: Carte sanitaire de la Commune

Carte hydraulique

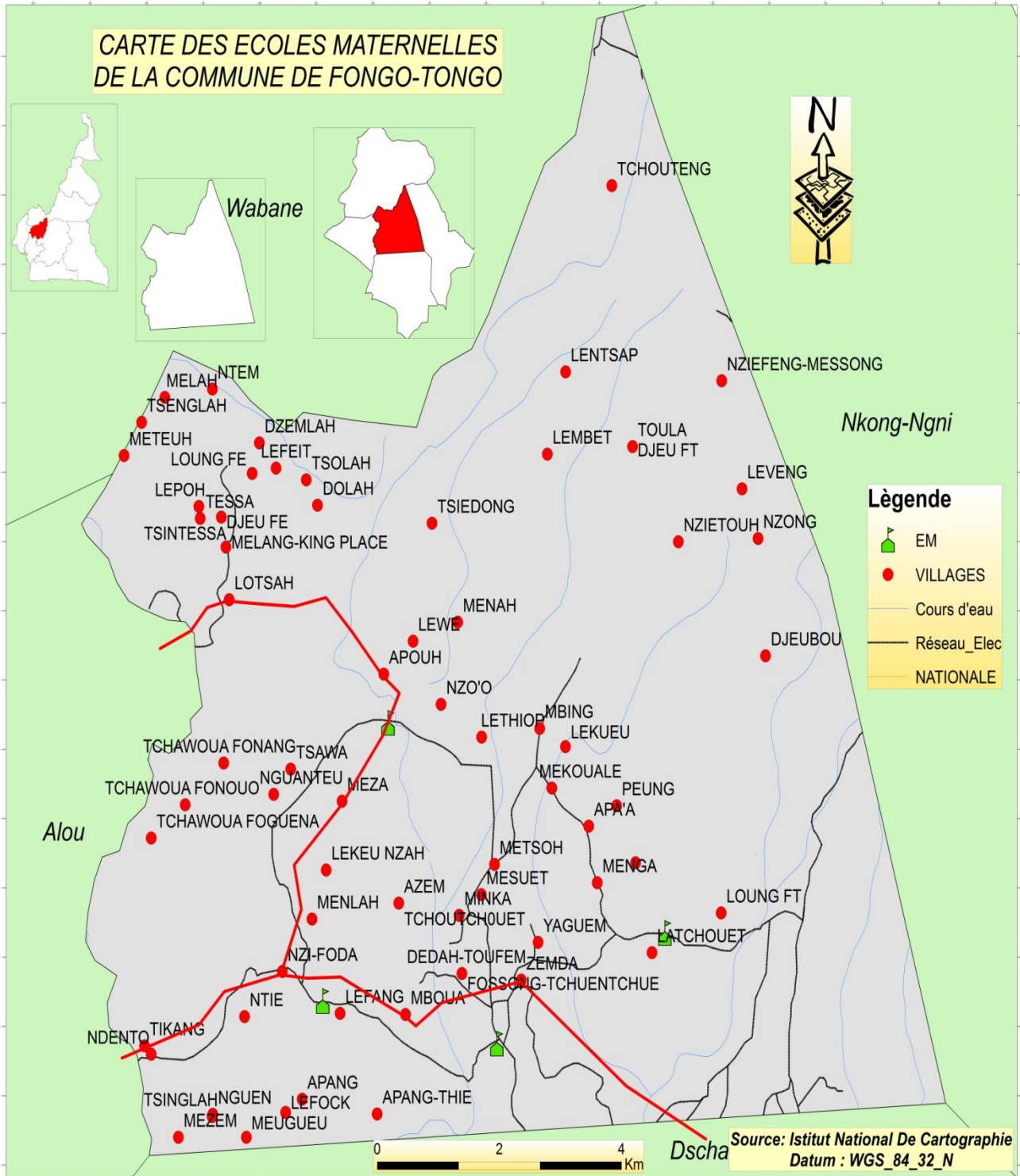


Source : OAL CEPAD 2017 adapté du fond de carte de l'INC

Carte 5: Carte hydraulique de la Commune

Cartes scolaires

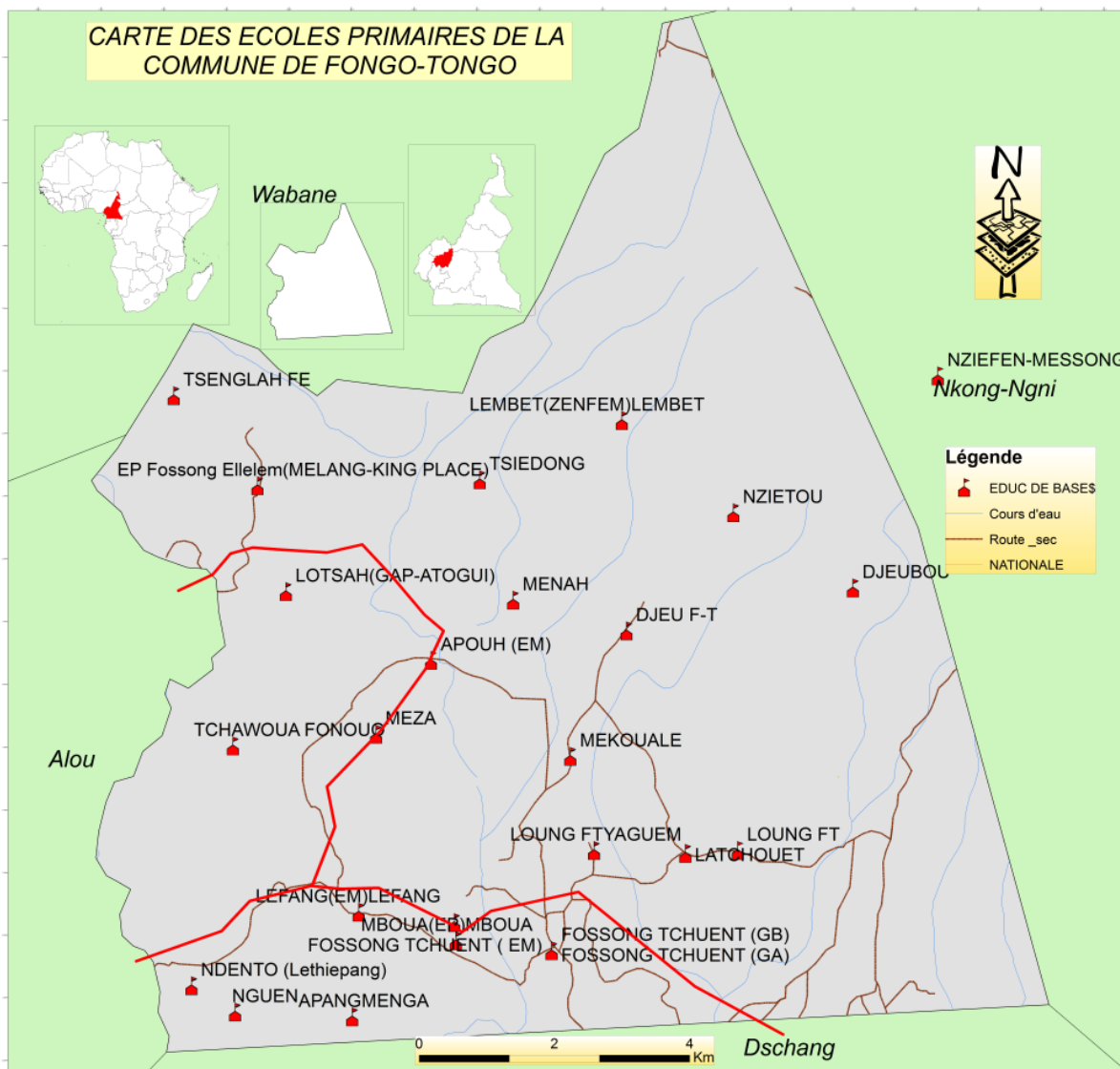
a) Carte des écoles maternelles de la Commune



Source : OAL CEPAD 2017 adapté du fond de carte de l'INC

Carte 6: Carte des écoles maternelles de la Commune

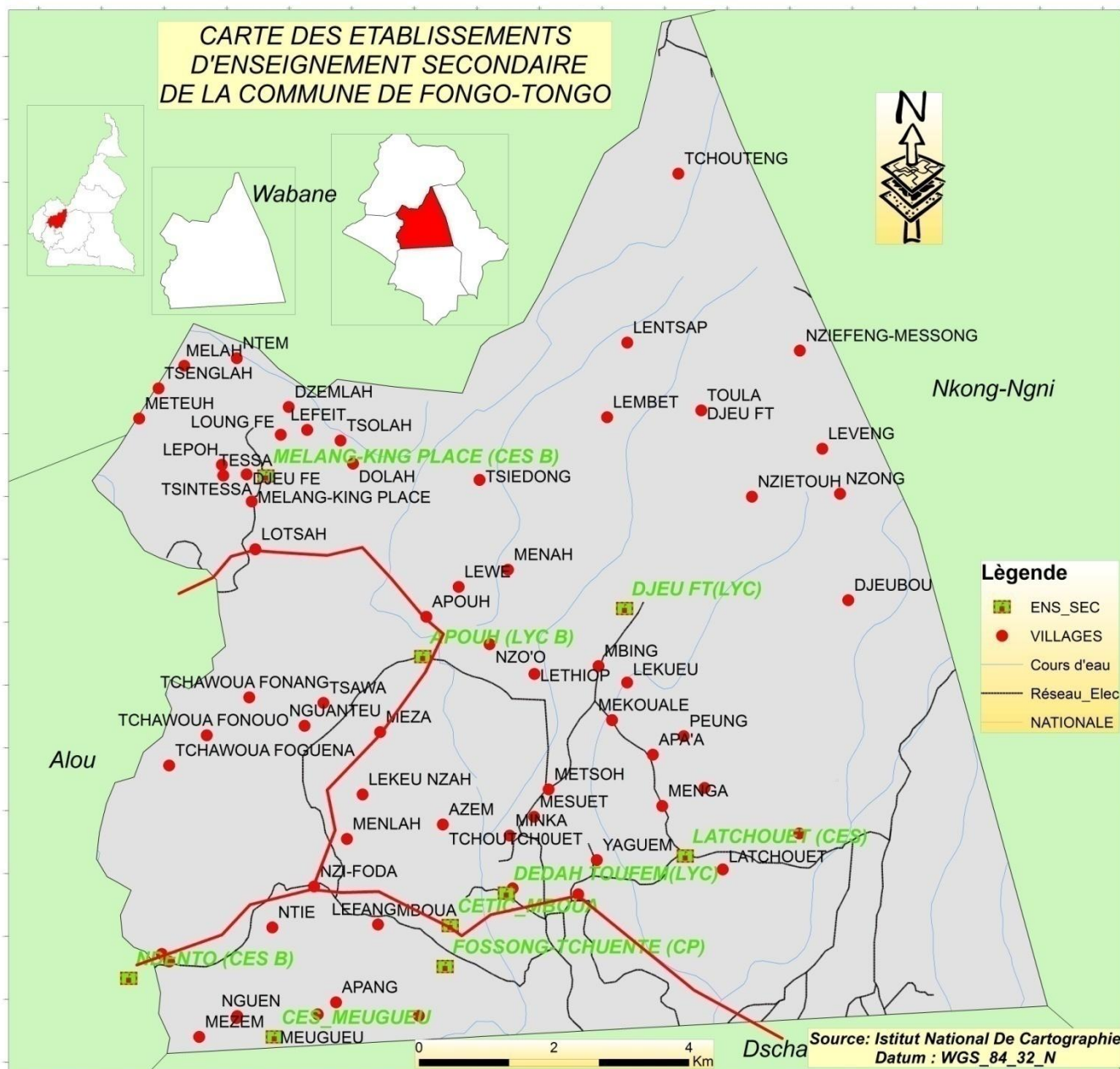
b) Carte des écoles primaires



Source : OAL CEPAD 2017 adapté du fond de carte de l'INC

Carte 7: Carte des écoles primaires de la Commune

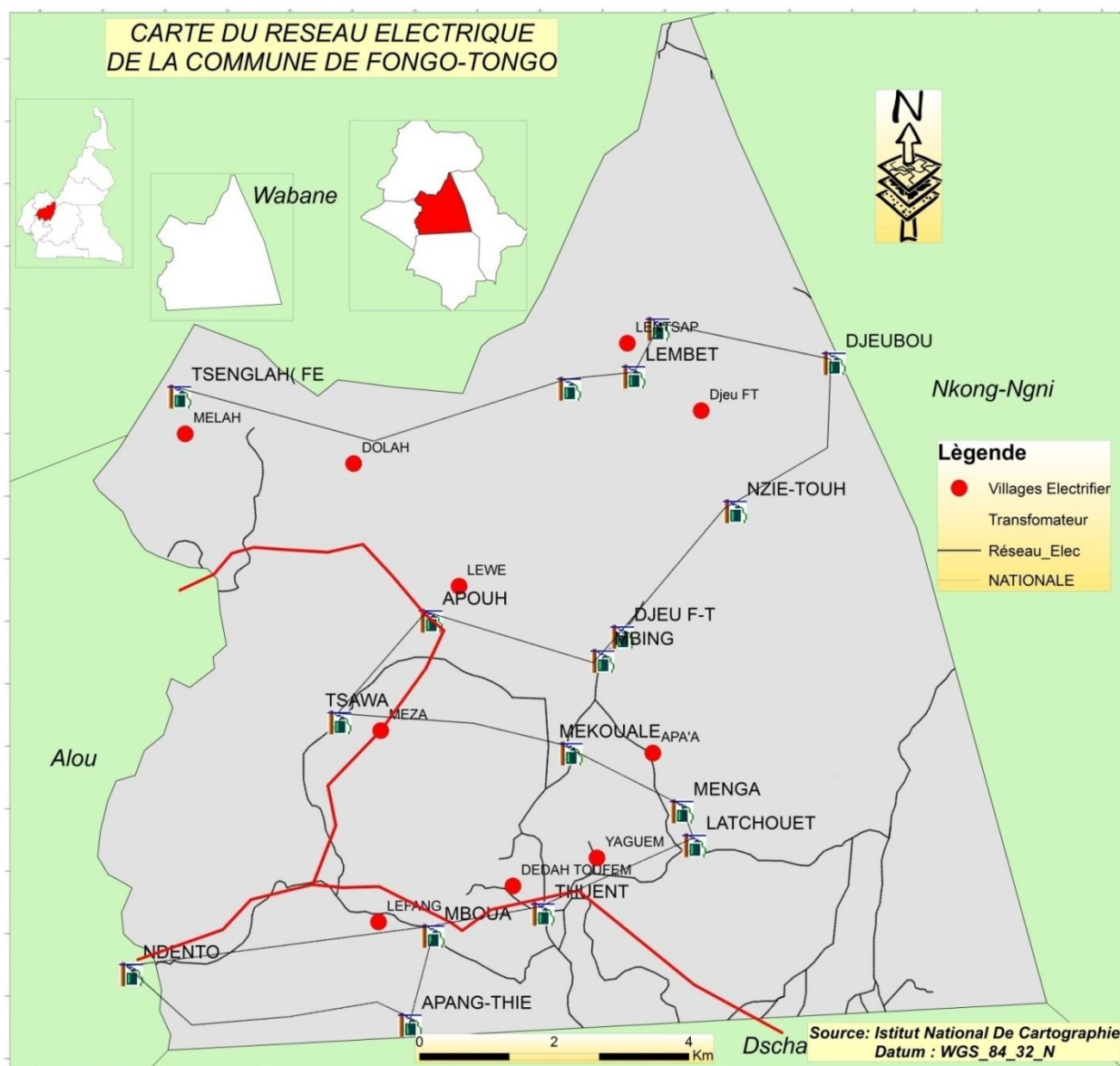
c) Carte des établissements d'enseignement secondaire



Source : OAL CEPAD 2017 adapté du fond de carte de l'INC

Carte 8: Carte des établissements d'enseignement secondaire

Carte d'électrification



Source : OAL CEPAD 2017 adapté du fond de carte de l'INC

Carte 9: Carte d'électrification

4.3 Principales potentialités (ressources) de la Commune

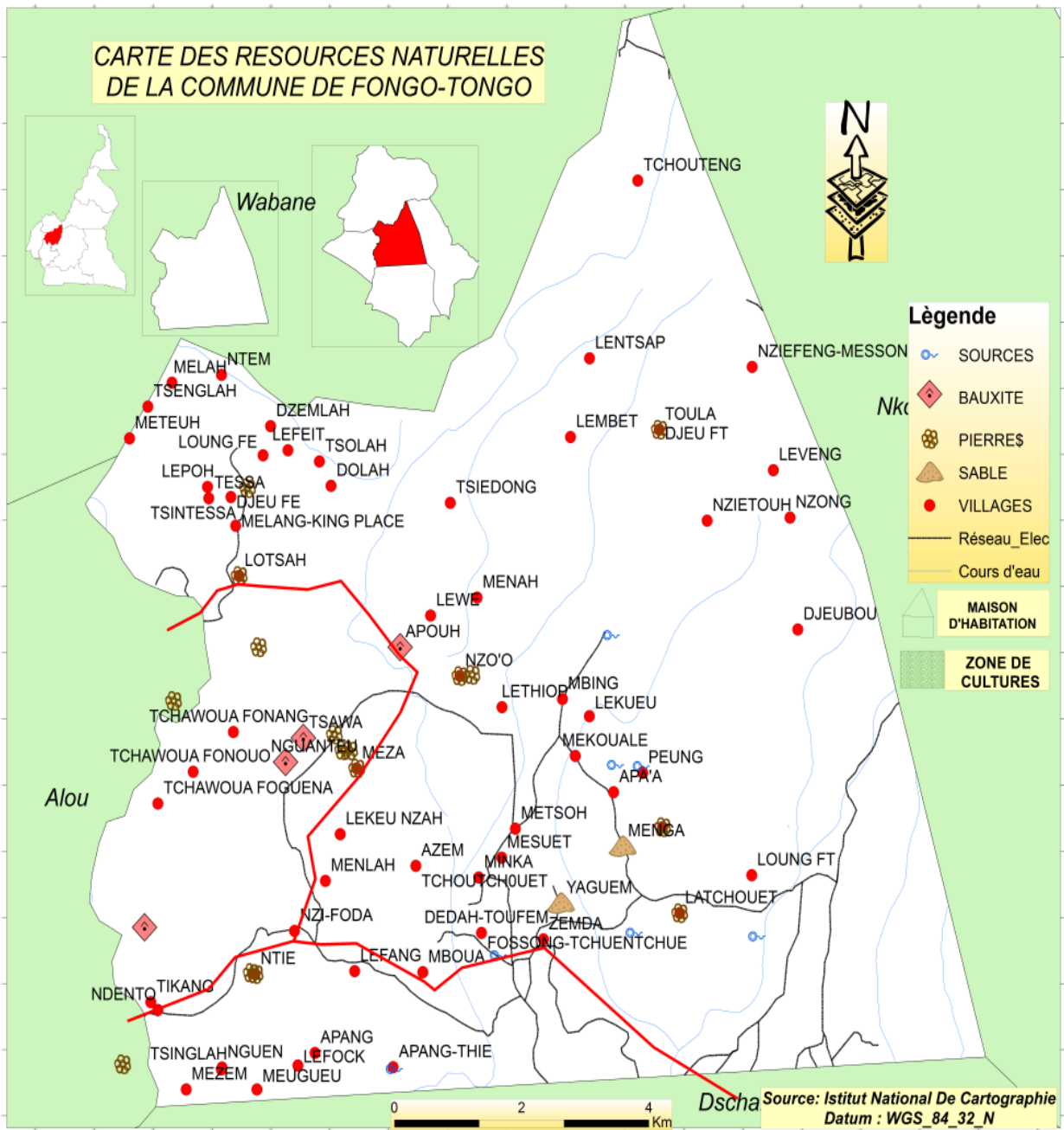
La Commune de Fongo-Tongo regorge de nombreuses ressources naturelles. Le tableau ci-dessous dresse la liste de celles-ci:

Tableau 11: Principales potentialités de la Commune

Secteur	Ressources naturelles/ touristiques	Localisation	Potentiel	Utilisateurs	Contrôleurs	Mode de gestion	Tendance /Forces	Problèmes (Faiblesses)	Actions à envisager
Mines	Bauxite	Apouh, Tsinkeng,	600 000 000 t	-	-	-	Gisement le plus important de la région de l'Ouest	- Exploration partielle du sol et sous-sol de la Commune - Non-exploitation de la bauxite	- Parachever la prospection - Exploiter ce minerai
	Carrières de pierres	Melang/Lotsa, Apouh, Lethiop-Nzo'o, Djeu FT, Tsintessa, Ntie, Meza, Latchouet, Tsinkeng, Nziefeng-Messong, Azem, Lentsap, Menla....	Inestimé	Utilisation par les particuliers/ la Commune	Contrôle exercé par la Commune	Gestion communale	Contribution de carrières de pierres à la constitution des recettes communales	- Difficulté d'accès aux carrières en saison de pluies - Difficulté liée à la perception des taxes communales sur les produits de carrière en cas d'absence des agents de recouvrement - Absence d'une unité de concassage des pierres - Potentiel des carrières de pierres non-estimé	- Faire une étude en vue de l'estimation du potentiel - Construire une unité de concassage des pierres - Reprofiler les routes d'accès à la carrière - Faciliter la perception des taxes communales
	Carrières de sable	Lotsa, Menga, Yaguem	Inestimé	Utilisation par les particuliers	Contrôle exercé par les particuliers	Gestion par les particuliers		- Potentiel inestimé - Difficulté d'exploitation de la carrière de Lotsa en saison sèche du fait de l'absence de l'eau - Accès difficile à ces carrières en saison de pluies du fait du mauvais état de la route	- Faire une étude en vue de l'estimation du potentiel
Domaine et affaires foncières	Bas-fonds	Dedah-Toufem, Minka, Azem, Mboua, Apang, Toula, Nzietouh, Nzong, Lembet, Tsiedong, Djeubou, Leveng, Apang, Lefock, Tsinkeng, Tsawa, Tchouawa, Ndzemla, Tikang,	Important	Utilisation par les GIC d'agriculteurs et agriculteurs	Contrôle exercé par les familles	Gestion familiale	- Existence d'un registre des MGEA - Fertilité des bas-fonds	- Faible mise en valeur des bas-fonds - Insuffisance d'équipements pour l'exploitation - Absence d'une étude en vue de l'aménagement de ces bas-fonds - Faible appui accordé aux exploitants des bas-fonds	- Accroître la mise en valeur des bas-fonds - Renforcer les équipements d'exploitation - Faire une étude en vue de l'aménagement de ces bas-fonds - Apporter des appuis aux des bas-fonds

Tourisme	Sites touristiques	Chutes (Mami Water), et cascades	Apouh, Entre les villages Menah et Lewé, Entre Mezem et Apang, Meteuh, Djeu FT, Fossong-Tchuentchué, Nziefeng-Messong, Apang, Azem, Lentsap, Ndento, Ntie, Limite Leveng-Bafou	Assez important	Population/commune	Contrôle par la commune/communauté	Gestion communale	<ul style="list-style-type: none"> - Certains de ces sites font partie du répertoire des sites du MINTOURL - Existence de quelques structures d'hébergement : le cas du site de Mami Water 	<ul style="list-style-type: none"> - Absence d'une politique de valorisation des sites touristiques - Voies d'accès à certaines chutes non aménagées - Absence du petit équipement d'entretien et de maintenance du site - Délabrement du site de Maimi Water et des grottes de Demvôh - Etroitesse du site de la chute de Mami Water 	<ul style="list-style-type: none"> - Définir une politique de valorisation des sites touristiques - Aménager les voies d'accès aux différentes chutes - Réhabiliter le site de Maimi Water et des grottes de Demvôh
		Grottes	Loung, Mbing, Lewé, limite Mezem-Apang, Apang-Thié, Lethiop-Nzo'o (grottes de Demvôh), Vo'Ntie (à Ntie), Toutsie (à Lentsap), Azem, Menah		<ul style="list-style-type: none"> - Commune - Population - Lieux de rites de purification 	Contrôle par la Commune/communauté	Gestion communale/Autorités traditionnelles	<ul style="list-style-type: none"> - La grotte Demvoh située non loin des chutes de Mami Water génère des recettes à la commune 	<ul style="list-style-type: none"> - Sites non aménagés - Absence du petit équipement pour le guide - Difficulté d'accès à la grotte du fait du mauvais état de la route 	<ul style="list-style-type: none"> - Aménager les voies d'accès aux différentes grottes - Renforcer les équipements des guides
		La forêt	Nzi-Foda		Population	Contrôle par la commune			<ul style="list-style-type: none"> - Absence d'un comité de vigilance/ surveillance de la forêt communautaire 	<ul style="list-style-type: none"> - Créer un comité de vigilance/ surveillance de la forêt communautaire
		Lieux sacrés	Dans tous les villages		Lieux de rites de purification des fils de la localité et de tenue des cérémonies coutumières	Contrôle par la communauté	Autorités traditionnelles		<ul style="list-style-type: none"> - Accès difficile à des lieux sacrés à cause des exigences coutumières - Voies d'accès non-aménagées 	<ul style="list-style-type: none"> - Sensibiliser les responsables coutumiers - Aménager les voies d'accès aux différentes
		Chefferies traditionnelles	Dans tous les villages						<ul style="list-style-type: none"> - Existence dans certaines chefferies d'une case de belle architecture 	

La carte suivante localise ces ressources/potentialités naturelles sur l'espace communal



Source : OAL CEPAD 2017 adapté du fond de carte de l'INS
 Carte 10: Carte de ressources naturelles

4.4 Synthèse des données collectées sur la petite enfance

La problématique liée à la petite enfance a été abordée dans le cadre de ce diagnostic. Sept secteurs ont permis d'identifier les problèmes, les causes, les effets et d'en exprimer les besoins.

Au sens de la Convention Internationale relative aux Droits de l'Enfant et de la Charte Africaine des Droits et du Bien-être de l'Enfant, « l'enfant est l'être humain dont l'âge se situe entre 0 et 18 ans. La petite enfance se conçoit comme étant la couche de la population formée des enfants dont l'âge est compris entre :

- 0 à 14 ans dans le cadre de la planification actuelle au Cameroun ;
- 0 à 6 ans ou de 0 à 8 ans par l'UNICEF.

Il importe de prendre en compte la petite enfance dans le cadre du PCD pour plusieurs raisons: les premières années de la vie sont celles de la plus grande vulnérabilité; elles sont cruciales pour le développement de l'enfant. Aussi l'éducation et la protection de la petite enfance sont une préoccupation réelle.

La prise en considération de la petite enfance lors de l'élaboration du PCD vise à assurer à l'enfant de bonnes bases pour sa protection, sa croissance, son développement et son épanouissement.

D'après le compte administratif 2016, la population de la Commune de Fongo-Tongo est estimée à 60 000 personnes et la notion de la petite enfance prend en considération plusieurs composantes: les nourrissons (0-35 mois) sont évalués à 6413, les PEV (0-59 mois) à 10 137, la population d'âge préscolaire (4-5 ans) à 3785, la population d'âge scolaire dans le primaire (6-14 ans) à 14 044 et enfin les adolescents (12-19 ans) à 21 927. Les données sur la petite enfance rassemblées à l'occasion du processus d'actualisation du PCD de Fongo-Tongo sont consignées dans le tableau suivant:

Tableau 12: Répartition de la population de la petite enfance

No	VILLAGES	Population totale	Nourrissons [0-35 mois] (10,7%)	Enfants [0-5 ans] (16,9%)	Population d'âge préscolaire [4-5 ans] (6,3%)	Enfants [6-14 ans] (23,4%)	Adolescents [12-19 ans] (18,5%)
1	METEUH	422	45	71	27	99	78
2	TCHOUTCHOUET	711	76	120	49	166	132
3	NGUEN	828	89	140	52	194	153
4	MBING	948	101	160	60	221	175
5	NZONG	285	30	48	18	67	53
6	TSIEDONG	843	90	142	53	197	156
7	NZI-FODA	662	71	112	42	155	122
8	NDENTO	1 210	129	204	76	283	224
9	TIKANG	540	58	91	34	126	100
10	WASSA	290	31	49	18	68	54
11	MENLAH	266	28	45	17	62	49
12	NTIE	593	63	100	37	139	110
13	APANG	1 184	127	200	75	278	220
14	APANG-THIE	324	35	55	20	76	60
15	MEUGUEU	1 421	152	240	90	333	263
16	TSINGLAH	947	101	160	60	223	175
17	MEZEM	254	27	43	16	59	47
18	LEFOCK	1 189	127	201	75	279	220
19	MELAH	54	5	9	3,	13	10
20	TCHAWOUA FOGUEMA	783	84	132	49	183	145
21	TCHAWOUA FONOUO	990	106	167	62	232	183
22	TCHAWOUA FONANG	642	69	108	40	150	119
23	TSEGLAH	332	36	56	21	78	619
24	ZEMDA	1 065	117	180	67	249	1979
25	FOSSONG-TCHUENTCHUE	5 092	545	861	321	1192	9429
26	APA'A	925	99	156	58	216	171
27	MESUET	828	89	140	52	194	153
28	MINKA	710	76	120	45	166	131
29	LEPOH	284	30	48	18	66	53
30	LEKUEU	206	22	35	13	48	38
31	MEKOUALE	402	43	68	25	94	74
32	DEDAH- TOUFEM	734	79	124	46	172	136
33	LEVENG	312	33	53	20	73	58
34	DJEUBOU	546	58	92	34	128	101
35	LOUNG FT	947	101	160	60	222	175
36	MENGA	168	18	28	11	39	31

No	VILLAGES	Populatio n totale	Nourrissons [0- 35 mois] (10,7%)	Enfants [0-5 ans] (16,9%)	Population d'âge préscolaire [4-5 ans] (6,3%)	Enfants [6-14 ans] (23,4%)	Adolescents [12-19 ans] (18,5%)
37	LATCHOUE	397	42	67	25	93	73
38	PEUNG	615	66	104	39	144	114
39	LEKEU NZAH	598	64	101	38	140	111
40	DOLAH	265	28	45	17	62	49
41	NGUANTEU	478	51	81	30	112	88
42	APOUH	5 606	600	947	353	1312	1037
43	DJEU FE	141	15	24	9	33	26
44	TSINTESSA	151	16	26	10	35	28
45	TESSA	499	53	84	31	117	92
46	LEFEIT	196	21	33	12	46	36
47	LEWE	2 046	219	346	129	479	379
48	LOTSAH	2 387	255	403	150	559	442
49	MEZA	1 326	142	224	84	310	245
50	TSOLAH	170	18	29	11	40	31
51	NTEM	234	25	39	15	55	43
52	LOUNG FE	184	20	31	12	43	34
53	DZEMLAH	65	7	11	4	15	12
54	TSAWA	506	54	86	31	118	93
55	MELANG-KING PLACE	662	71	112	42	155	122
56	NZIEFENG-MESSONG	728	78	123	46	170	135
57	NZIETOUH	745	80	126	47	174	138
58	LENTSAP	828	81	140	52	194	153
59	TOULA	208	22	35	13	49	38
60	TCHOUTENG	201	22	34	13	47	37
61	LEMBET	1 214	130	205	76	284	225
62	MBOUA	1 475	158	249	93	345	273
63	LEFANG	496	53	84	31	116	92
64	MENAH	554	59	94	35	130	102
65	METSOH	714	76	121	45	167	132
66	LETHIOP- NZO'O	3310	559	774	612	1148	1250
67	TSINKENG	828	89	140	52	194	153
68	AZEM	1 183	127	200	75	277	219
69	DJEU FT	710	76	120	45	166	132
70	YAGUEM	2 346	251	396	148	549	435
	TOTAL	60 003	6413	10 137	3785	14 044	21 927

Grâce au tableau suivant, nous avons pu dégager les données sur la petite enfance en prenant en compte les éléments d'analyse tels le droit à l'enregistrement des naissances, le droit à la nutrition, le droit à la protection contre le paludisme, le droit à la protection contre le VIH SIDA/OEV, le droit à l'accès à l'eau/hygiène/assainissement et le droit à la pratique des activités sportives.

Tableau 13: Matrice de captage des données sur la petite enfance

Eléments d'analyse	Etat des lieux	Objectifs généraux	Principales activités à amener	Responsables et partenaires d'exécution
Prise en compte du droit à l'enregistrement des naissances	<ul style="list-style-type: none"> • Présence des centres d'état civil à Mboua, Meugueu, Apouh, Djeu FE.... • Présence d'un détachement du centre d'état civil de Mboua à Mbing • Présence d'un bureau d'état civil au sein de l'institution communale • Présence des enfants sans actes de naissance à Mbing, Fossong-Tchuentchué, ... • Etablissement des actes de naissance sans souche (Djeu FT, Mbing, Azem...) du fait du refus des parents de suivre la procédure normale en cas du non-respect des délais légaux 	Faciliter l'accès de la petite enfance à l'état civil	<ul style="list-style-type: none"> • Désigner un nouveau secrétaire d'état civil à Ndento en remplacement du défunt chef • Organisation d'une campagne de sensibilisation des populations sur l'existence de la procédure du jugement supplétif en cas de non-établissement des actes de naissance dans les des délais textuels et vulgarisation de la procédure du jugement supplétif • Mener une action de plaidoyer auprès de la Commune pour l'établissement des actes de naissance des enfants en âge scolaire et pour ceux d'entre eux qui disposent des actes de naissance sans souche 	<ul style="list-style-type: none"> • Les centres d'état civil • Le Secrétaire d'état civil • Les Organisations de la Société Civile • Le Bureau National de l'Etat Civil (BUNEC)
	<ul style="list-style-type: none"> • Absence d'un siège pour le centre d'état civil de Meugueu • Non-construction des centres d'état civil par l'Etat 		Plaidoyer pour la construction des centres d'état civil par l'Etat	Le Ministère de l'Administration Territoriale et de la Décentralisation
	Accès difficile aux registres d'état civil (car l'Etat ne fournit pas les registres aux secrétaires d'état civil)		Plaidoyer auprès du Ministère de l'Administration Territoriale, de la Décentralisation sur la fourniture des registres aux centres d'état civil	<ul style="list-style-type: none"> • La Commune • Les Organisations de la Société Civile
	Abandon des actes de naissance au centre d'état civil après leur établissement par les parents (Apouh)		Organisation d'une campagne de sensibilisation des parents sur l'importance des actes de naissance et sur la nécessité du retrait desdits actes après leur établissement	Les Organisations de la Société Civile

Eléments d'analyse	Etat des lieux	Objectifs généraux	Principales activités à amener	Responsables et partenaires d'exécution
	Poste de Secrétaire d'état civil de Ndento vacant du fait du décès de son Secrétaire d'état civil		Désignation d'un nouveau secrétaire d'état civil en remplacement du défunt chef de la communauté Ndento à l'effet de faire fonctionner le centre d'état civil de Ndento	La Commune
Prise en compte du droit à la nutrition		Réduire la mortalité infantile à travers l'amélioration de la nutrition des enfants	Organisation des séances de sensibilisation auprès des parents sur l'amélioration de la nutrition des enfants	Les Organisations de la Société Civile
			Organisation des séances de formation pratique sur la connaissance des aliments nutritifs selon la zone géographique de la Commune	<ul style="list-style-type: none"> • Les Organisations de la Société Civile • Les nutritionnistes • Le Centre Médical d'Arrondissement • Les CSI
			Distribution des suppléments nutritifs dans les écoles et villages	<ul style="list-style-type: none"> • Les Organisations de la Société Civile • L'UNICEF
			Renforcement des stocks des centres de santé en matière de vitamines et autres substances nutritives	<ul style="list-style-type: none"> • Le MINSANTE • L'UNICEF
Prise en compte du droit à la vaccination	Insuffisance de couverture vaccinale des enfants	Faciliter la couverture vaccinale des enfants	Organisation des campagnes de vaccination en vue de la couverture vaccinale de toute la Commune	Le MINSANTE
Prise en compte du droit à la protection contre le paludisme	Faible prise en charge des enfants de moins de cinq ans	Contribuer à la protection des enfants contre le paludisme	Plaidoyer pour la prise en charge des enfants de moins de cinq ans atteints du paludisme	<ul style="list-style-type: none"> • Le MINSANTE • Le programme KO Palu
Prise en compte du droit à la protection contre le VIH SIDA/OEV	<ul style="list-style-type: none"> • Absence d'un point focal VIH/SIDA • Inexistence d'une Cellule Locale de Lutte contre le SIDA /point focal VIH/SIDA dans la Commune de Fongo-Tongo 	Contribuer à rendre les enfants et adolescents ainsi que leurs parents capables de se protéger contre le VIH et le SIDA et	<ul style="list-style-type: none"> • Désignation d'un point focal VIH/SIDA • Mise en place d'un réseau de lutte contre le VIH/SIDA • Redynamisation des Comités Locaux de Lutte contre le 	<ul style="list-style-type: none"> • L'UNICEF • Le Fonds Mondial

Éléments d'analyse	Etat des lieux	Objectifs généraux	Principales activités à amener	Responsables et partenaires d'exécution
	Faible connaissance des adolescents sur le VIH/SIDA	d'avoir accès à la prévention, aux soins et au traitement à travers l'amélioration des connaissances, le renforcement des compétences de vie courante et l'accès aux services socio-sanitaires conviviaux	VIH/SIDA Renforcement des connaissances des jeunes sur le VIH/SIDA	<ul style="list-style-type: none"> • Le CNLS • L'Association Camerounaise de Marketing Social (ACMS) • La Fondation Chantal Biya • L'UNICEF
	Faible prise en charge des enfants et orphelins de VIH/SIDA		Plaidoyer pour la relance du programme PNS-OEV	<ul style="list-style-type: none"> • La Commune • Le MINAS
Prise en compte du droit à l'accès à l'eau/hygiène/assainissement	Consommation des eaux de mauvaise qualité du fait de l'absence de points d'eau dans les établissements scolaires	Faciliter l'accès de la petite enfance à de l'eau potable	Construction d'un point d'eau dans chacun des 04 établissements d'enseignement secondaire suivants: CES bilingue de Ndento, CES bilingue de Fossong-Ellelem, lycée de Djeu FT, lycée de Dedah-Toufem	<ul style="list-style-type: none"> • Le PIGEDEA • L'UE
	Points d'eau non-fonctionnels dans les établissements suivants: lycée bilingue d'Apouh et CETIC de Fongo-Tongo		Réalisation d'une étude de faisabilité technico-financière pour rendre fonctionnelles les bornes fontaines situées dans les établissements suivants : lycée bilingue d'Apouh et CETIC de Fongo-Tongo	<ul style="list-style-type: none"> • Le PIGEDEA • L'UE
	Absence (tous les villages exceptés Gap Atoguia et Djeubou)et insuffisance (Djeu FT) de toilettes dans les établissements primaireet secondaire (CES de Meugueu, CES bilingue de Ndento, CES de Latchouet, lycée de Djeu FT et lycée de Fongo-Tongo)	Faciliter l'accès de la petite enfance à l'hygiène et à l'assainissement	Construction de 05 blocs latrines dans les établissements d'enseignement secondaire à raison de: 01 bloc de 2 latrines au CES de Meugueu, 01 bloc de 2 latrines au CES bilingue de Ndento, 01 bloc de 2 latrines au CES de Latchouet, 01 bloc de 2 latrines au lycée de Djeu FT et 01 bloc de 2 latrines au lycée de Fongo-Tongo	<ul style="list-style-type: none"> • Le PIGEDEA • L'UE

Eléments d'analyse	Etat des lieux	Objectifs généraux	Principales activités à amener	Responsables et partenaires d'exécution
	Insalubrité des toilettes du lycée de Fongo-Tongo		<ul style="list-style-type: none"> Acquisition et installation des bacs à ordures dans toutes les écoles primaires et maternelles Accroître les campagnes de sensibilisation dans les établissements de la Commune sur les règles d'hygiène élémentaire 	<ul style="list-style-type: none"> Le Service d'hygiène de la Commune Le Club Santé
Prise en compte du droit d'accès à l'éducation préscolaire et scolaire	Absence d'une garderie/crèche pour enfants	Faciliter l'accès des enfants à l'éducation préscolaire	Création, construction et équipement d'une crèche/garderie pour enfants	Le MINAS
	Non-inscription des enfants Mbororos à l'école par leurs parents	Faciliter l'accès de tous les enfants à l'éducation scolaire	Organisation de deux campagnes annuelles de sensibilisation des parents des enfants Mbororos sur le droit des enfants à l'éducation	<ul style="list-style-type: none"> Le MINEDUB Le MINAS La Commune
	Démarrage tardif des études par les enfants des villages Melang, Latchouet, Tsinkeng, Tessa, Tsiedong et Menga du fait de l'absence d'une école maternelle	Améliorer l'offre des établissements scolaires tant au niveau maternel et primaire que secondaire dans la Commune	Création, construction et équipement de 06 écoles maternelles dans la Commune de Fongo-Tongo (01 à Melang, 01 à Latchouet, 01 à Tsinkeng, 01 à Tessa, 01 à Tsiedong et 01 à Menga)	Le MINEDUB
	Difficulté d'accès à une formation bilingue dans le groupement Fossong-Ellelem et à Lethiapang tant au niveau du primaire que du secondaire ⁴		<ul style="list-style-type: none"> Transformation des écoles primaires publiques de Fossong-Ellelem et de Lethiapang en écoles publiques bilingues Plaidoyer pour l'ouverture de la section anglophone dans les établissements suivants: CES bilingue de Fossong-Ellelem et CES bilingue de Ndento 	<ul style="list-style-type: none"> Le MINEDUB La Commune L'APEE L'élite
Parcours de longues distances par les		Plaidoyer pour la création de 02	<ul style="list-style-type: none"> Le MINEDUB 	

⁴Ces problèmes trouvent explication dans l'absence d'une école publique bilingue à Fossong-Ellelem et à Lethiapang et dans le fait que les sections bilingues du CES bilingue de Fossong-Ellelem et de Ndento sont non-fonctionnelles.

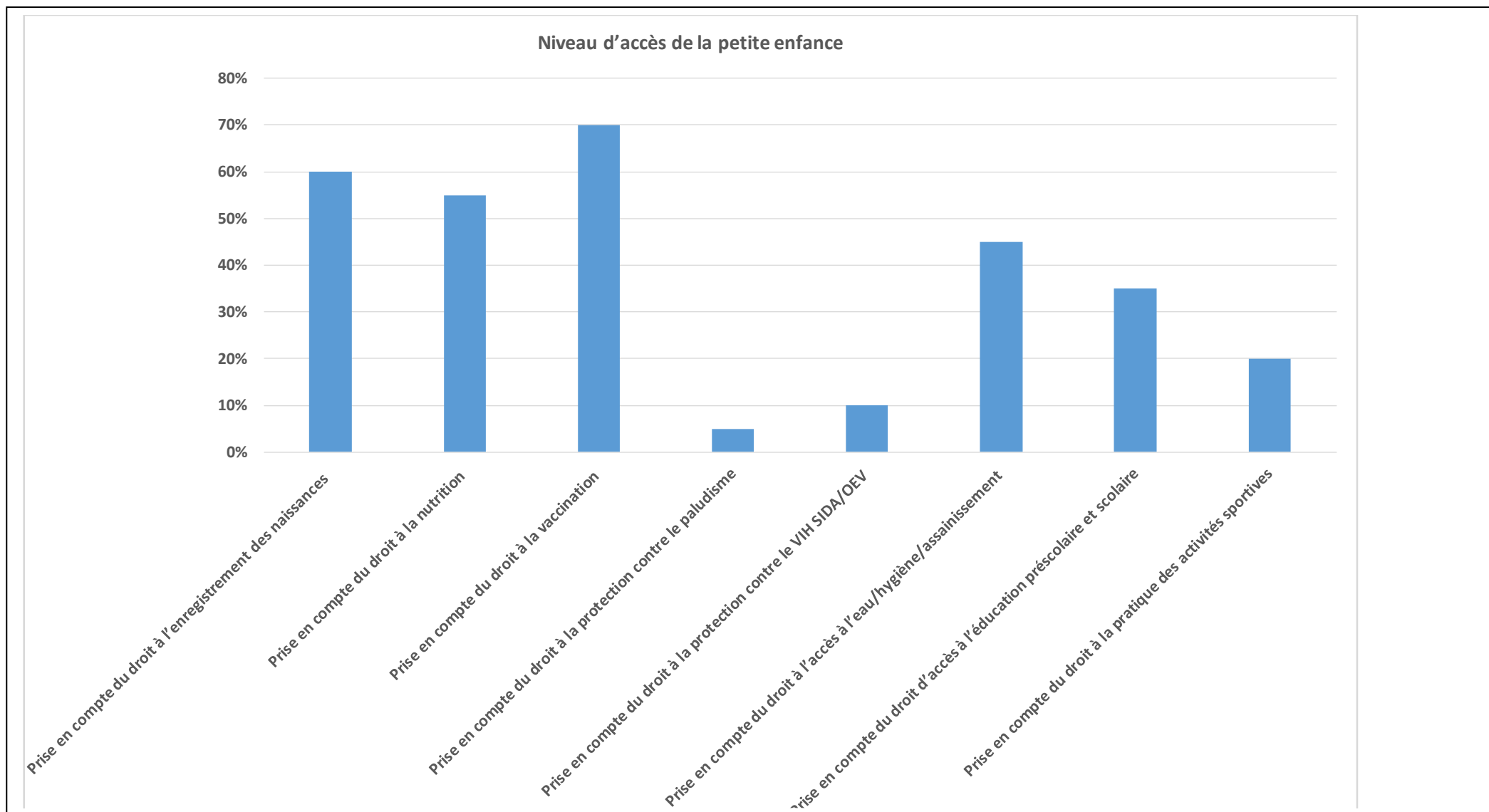
Eléments d'analyse	Etat des lieux	Objectifs généraux	Principales activités à amener	Responsables et partenaires d'exécution
	enfants du groupement Fossong-Ellelem et du village Lembet pour aller poursuivre leurs études au CETIC de Fongo-Tongo à Mboua après leurs études primaires		nouveaux CETIC dans la Commune: l'un à Fossong-Ellelem et l'autre à Lembet	<ul style="list-style-type: none"> • La Commune • L'APEE • L'élite
	CETIC de Loung FT non-fonctionnel		Plaidoyer pour l'ouverture du CETIC de Loung FT	<ul style="list-style-type: none"> • Le MINEDUB • La Commune • L'APEE • L'élite
	Absence d'un lycée technique dans la Commune de Fongo-Tongo		Transformation du CETIC de Fongo-Tongo en lycée technique	<ul style="list-style-type: none"> • Le MINEDUB • La Commune • L'APEE • L'élite
	Insuffisance des salles de classe dans les écoles primaires de la Commune	Accroître les infrastructures et équipements dans les établissements relevant aussi bien de l'éducation de base que des enseignements secondaires	Construction de 54 salles de classe dans les établissements d'enseignement secondaire de la Commune	<ul style="list-style-type: none"> • Le MINEDUB • La Commune • L'APEE • L'élite
	Absence de blocs administratifs dans les établissements du primaire et du secondaire		Construction de 05 blocs administratifs à raison d'un pour chacun des établissements suivants: CES de Meugueu, CES bilingue de Fossong-Ellelem, CETIC de Fongo-Tongo, CES bilingue de Ndento et CES de Latchouet	<ul style="list-style-type: none"> • Le MINEDUB • La Commune • L'APEE • L'élite
	Absence d'ateliers dans les CETIC de Fongo-Tongo et de Loung FT		Construction et équipement de 05 ateliers dans les établissements d'enseignement technique de la Commune: 01 au CETIC de Loung FT et 04 au CETIC de Fongo-Tongo	<ul style="list-style-type: none"> • Le MINEDUB • La Commune • L'APEE • L'élite
	Absence de laboratoire dans les établissements du secondaire suivants: lycée de Fongo-Tongo, CES bilingue de Fossong-Ellelem, lycée bilingue d'Apouh,		Construction et équipement de 07 laboratoires dans chacun des établissements secondaires suivants: lycée de Fongo-Tongo, CES bilingue	<ul style="list-style-type: none"> • Le MINEDUB • La Commune • L'APEE • L'élite

Eléments d'analyse	Etat des lieux	Objectifs généraux	Principales activités à amener	Responsables et partenaires d'exécution
	CES de Meugueu, CES de Latchouet, CES bilingue de Ndento, lycée de Djeu FT		de Fossong-Ellelem, lycée bilingue d'Apouh, CES de Meugueu, CES de Latchouet, CES bilingue de Ndento, lycée de Djeu FT	
	Absence d'une bibliothèque dans chacun des établissements suivants: CETIC de Fongo-Tongo, lycée de Fongo-Tongo, CES de Fossong-Ellelem (Melang-King Place), lycée d'Apouh, CES de Meugueu, CES de Latchouet, CES bilingue de Ndento, COPLIFO de Fossong-Tchuentchué, lycée de Djeu FT		Construction et équipement d'une bibliothèque dans chacun des 09 établissements: CETIC de Fongo-Tongo, lycée de Fongo-Tongo, CES de Fossong-Ellelem (Melang-King Place), lycée d'Apouh, CES de Meugueu, CES de Latchouet, CES bilingue de Ndento, COPLIFO de Fossong-Tchuentchué, lycée de Djeu FT	<ul style="list-style-type: none"> • Le MINEDUB • La Commune • L'APEE • L'élite
	Insuffisance de table-bancs dans les établissements du primaire et du secondaire		Acquisition de 590table-bancs: 240 table-bancs pour les 08 établissements secondaires et 350pour les écoles primaires	<ul style="list-style-type: none"> • Le MINEDUB • La Commune • L'APEE • L'élite
<ul style="list-style-type: none"> • Insuffisance d'enseignants dans les établissements secondaires de la Commune • Absence d'enseignants spécialisés pour enfants/élèves handicapés dans les établissements secondaires 		Augmenter le nombre d'enseignants au niveau du primaire et du secondaire	Plaidoyer pour l'affectation de 98 enseignants dans les établissements d'enseignement secondaire de la Commune:13 pour le CES bilingue de Ndento, 20 pour le lycée de Fongo-Tongo, 06 pour le CES de Latchouet, 14 pour le lycée de Djeu FT, 08 pour le CES de Meugueu, 16 pour le lycée bilingue d'Apouh, 17 pour le CETIC de Fongo-Tongo et 04 pour le CES bilingue de Fossong-Ellelem	<ul style="list-style-type: none"> • Le MINEDUB • La Commune • L'APEE • L'élite
	Absence d'enseignants spécialisés dans les établissements d'enseignement secondaires de la Commune		Plaidoyer pour la formation et l'affectation des enseignants spécialisés pour handicapés dans les 09 établissements d'enseignement	<ul style="list-style-type: none"> • Le MINEDUB • La Commune • L'APEE • L'élite

Eléments d'analyse	Etat des lieux	Objectifs généraux	Principales activités à amener	Responsables et partenaires d'exécution
			secondaire de la Commune	
Prise en compte du droit à la pratique des activités sportives	<ul style="list-style-type: none"> • 02 enseignants d'EPS en service dans la Commune • Insuffisance d'enseignement du sport et de l'éducation physique dans les écoles primaires et maternelles de la commune 	Augmenter le nombre d'enseignants d'EPS au niveau du primaire et du secondaire	Plaidoyer pour l'affectation de 9 enseignants qualifiés d'EPS dans les établissements de la commune	<ul style="list-style-type: none"> • Le MINEDUB • La Commune • L'APEE • L'élite
	<ul style="list-style-type: none"> • Absencedu matériel sportif de bonne qualité dans les écoles primaires et maternelles • Présence des stades dans plusieurs établissements d'enseignement secondaire • Présence des stades dans plusieurs villages: espace urbain (Mboua), Fossong-Ellelem, Djeu FT, Lethiop-Nzo'o 	Doter les écoles primaires et maternelles en matériel sportif de bonne qualité	Equiper des écoles primaires et maternelles en matériels sportifs de bonne qualité	<ul style="list-style-type: none"> • Le MINEDUB • La Commune • L'APEE • L'élite

Le niveau d'accès de la petite enfance aux services sociaux de base varie selon l'élément d'analyse considéré: 60 % pour le droit à l'enregistrement des naissances, 55 % pour le droit à la nutrition, 70 % pour le droit à la vaccination, 10 % pour le droit à la protection contre le VIH/SIDA, 45 % pour le droit à l'accès à l'eau/hygiène/assainissement, 35 % pour le droit d'accès à l'éducation préscolaire et scolaire et 20 % pour le droit à la pratique du sport. A l'observation, le droit à la vaccination est l'élément qui caracole à la tête du classement avec un pourcentage de 70 % contre 5 % seulement pour le droit de protection contre le paludisme qui se situe au bas du classement. Ce sont ces écarts ô combien grands et qui existent entre ces éléments sus-évoqués que le graphique ci-dessous s'évertue à illustrer:

Graphique 3: Disparités observées dans l'accès de la petite enfance aux services sociaux de base au niveau communal



En termes d'action à entreprendre allant dans le sens de l'amélioration de ce niveau d'accès de la petite enfance aux services sociaux de base, il urge de mener des interventions militant en faveur de l'amélioration du droit à la protection contre le paludisme (5 %), du droit à la protection contre le VIH SIDA/OEV (10 %), du droit à la pratique des activités sportives (20 %), du droit d'accès à l'éducation préscolaire et scolaire (35 %) et du droit à l'accès à l'eau/hygiène/assainissement (45 %). L'objectif poursuivi étant de tirer ces pourcentages bas de manière à obtenir au moins un niveau satisfaisant (50 %).

4.5 Economie locale

L'économie de la Commune de Fongo-Tongo est essentiellement basée sur le secteur agropastoral, les échanges de biens et services.

L'agriculture tient le peloton de tête du volet agropastoral de l'économie locale étant entendu qu'elle engendre des emplois saisonniers rémunérés pour la population. Il n'est pas abusé de dire qu'elle constitue la principale activité humaine. Favorisée par des conditions pédologiques et climatiques du milieu, elle se caractérise par l'association des cultures et sa diversification notamment avec la pratique des cultures maraîchères (telles le chou, le poireau, le poivron, l'oignon, la tomate, le persil...), des cultures dites vivrières (à l'instar de la pomme de terre, du maïs, du macabo, du haricot, du bananier plantain, de l'igname, de la patate douce, du melon,...) et de quelques cultures de rente comme le café et le cacao. Cette agriculture reste traditionnelle (si l'on s'en tient à son outillage rudimentaire), voire familiale vu que c'est la famille qui « fournit l'essentiel des facteurs de production et notamment le travail ».

Pour faibles que sont ces rendements, la grande partie des produits récoltés est destinée à l'alimentation de la famille. Les producteurs n'écoulent sur le marché que le reliquat de leur récolte.

Chacun de ces produits a son « bassin » cultural. Les espaces occupés par les pommes de terre se trouvent dans les villages Nzong, Lethiop-Nzo'o, Nziefeng-Messong, Lentsap, Menah, Lotsa, Mbing, Djeu FT, Tikang, Guanteu, Ndzemlah, Wassa, Apang, Tsintessa... La culture des ignames, du café, du macabo a conquis du terrain beaucoup plus dans le groupement Fossong-Ellelem (Melang-King Place, Djeu FE, Tessa, Meteuh, Tsenglah, Tsintessa, Loung...). La tomate, le poireau, le chou, les oignons, le poivron, le melon, la carotte sont des cultures prisés du côté de Melang, Lembet, Mbing, Tchouteng, Nzong, Lethiop-Nzo'o, Nziefeng-Messong, Lentsap, Menah, Djeu FT, ... La culture du maïs, du haricot, du macabo, de la banane plantain, de l'arachide et du maïs est répandue sur toute l'étendue du territoire communal.

Au regard de la superficie cultivée et estimée par hectare (ha), les spéculations par ordre d'importance se classent de la manière suivante: la pomme de terre (212 ha), le maïs (142 ha), le haricot (136 ha), la tomate (65 ha), le chou (63 ha), le macabo (53 ha), le manioc tubercule (44 ha), le café arabica (42 ha), la banane plantain (40 ha), le poivron (08 ha), le poireau (07 ha), l'arachide (04,5 ha), et la carotte (04 ha).

En prenant en compte le tonnage des produits récoltés, la liste de ces cultures du plus important au moins important se présente comme suit: la pomme de terre (2790 tonnes (t)), la tomate (1500 t), le chou (660 t), le maïs (164 t), le poireau (100 t), la banane plantain (97,5 t), le poireau (80 t), le macabo (69 t), la carotte (50 t), l'arachide (5,5 t)...

La tomate contrairement aux autres cultures possède le rendement le plus élevé à l'ha (23,7 t/ha). Après elle dans ce classement, viennent les autres cultures agricoles à l'instar du poireau (14,28 t/ha), de la pomme de terre (13,16 t/ha), de la carotte 12,5 t/ha, du chou (10,47 t/ha), du manioc tubercule (6,59 t/ha). Ces rendements sont obtenus majoritairement sur des parcelles individuelles au détriment des champs collectifs très peu nombreux. L'agriculture maraîchère et céréalière occupe une place importante par ses superficies considérables (142 ha pour le maïs, 65 ha pour la tomate, 63 ha pour le chou,..) Cependant les mauvaises techniques culturales récurrentes (feux de brousse, écobuage, fertilisation inadéquate, etc.) affectent la durabilité des sols et l'environnement.

L'élevage vient en complémentarité à l'activité agricole. Les populations ici se livrent à plusieurs types d'élevage: la boviniculture, la porciculture, l'élevage des caprins, de la volaille et des poulets pondeuses, la cuniculture, l'apiculture...

Parlant des zones d'élevage, il convient de préciser que l'élevage porcin⁵, des poulets traditionnels, des cochons dinde, et des caprins s'observe partout dans la Commune de Fongo-Tongo⁶. L'élevage bovin a élu domicile dans les villages Tchouteng, Peung, Menah, Djeu FT, Lembet, Meunique, Melo...L'élevage des poulets de chair fait partie des habitudes des populations des villages Mboua, Thie et Metsoh, L'apiculture est pour sa part pratiquée à Lotsa, Nzo'o et Fossong-Tchuentchué. Les poulets de chair quant à eux relèvent du domaine de préférence de Menkieu, et le lapin en ce qui le concerne est élevé du côté de Lethiop et Lembet... Ces animaux servent à la fois de source de protéine animale et de revenu pécuniaire.

L'élevage du gros et petit bétail a généralement lieu sur les versants et les sommets de la Commune où il bénéficie de la présence des pâturages composés des espèces arbustives fourragères et des graminées. Ils (ces pâturages) poussent seuls et aucun effort n'est entrepris pour améliorer leur qualité. Le brûlis demeure dans la commune, la méthode à laquelle les bergers ont recours pour leur régénération. La rareté de pâturages en saison sèche oblige les éleveurs et leurs bêtes à la transhumance dans la plaine des Mbô. La mise en place des champs fourragers serait une des solutions à appliquer si l'on veut freiner ce déplacement des pasteurs et de leurs troupeaux.

Pour ce qui est des effectifs, l'élevage des poulets traditionnels occupe la tête du classement (25477 têtes), suivi du porc (7210 têtes), de la chèvre (2967 têtes), du poulet de chair (2500 têtes), du cochon dinde (2100 têtes), du bœuf (1030 têtes). Le lapin et le mouton occupent la queue du classement avec respectivement 338 et 315 têtes.

Un mot mérite d'être dit au sujet du nombre d'actifs par type d'élevage : encore une fois de plus, la première place revient à l'élevage du poulet traditionnel qui occupe 80 % de la population. 50 à 60 % de la population ont pour élevage de prédilection l'élevage porcin, 40 % l'élevage des chèvres, 10 à 20 % le cochon dinde. 08 personnes s'intéressent à l'élevage du poulet de chair, 15 au mouton, 24 au bœuf, et 10 au lapin.

S'agissant des échanges des biens, ils concernent pour l'essentiel des produits agricoles et manufacturés. L'écoulement des produits de l'élevage se fait sur les quatre principaux marchés que sont Mboua, Apouh, Latchouet et Fossong-Ellelem. Ces différents marchés doivent leur création au développement des activités agricoles. L'on déplore juste le fait qu'ils sont 'dépourvus pour la plupart d'infrastructures adéquates. En plus de ces marchés, l'on compte dans la Commune quelques petits points de vente (Mbing,..). Ces multiples marchés hebdomadaires représentent pour la commune de Fongo-Tongo des points de recouvrement d'impôts et taxes.

Il existe dans la commune (Mboua, Djeu...) quelques unités familiales de transformation de produits agricoles. Les produits, objet de transformation sont: le maïs, le manioc et le haricot niébé.

Les femmes sont fortement représentées dans ce secteur de la transformation. Leur travail au quotidien porte sur :

- la transformation du manioc en beignets, farine de couscous, et bâtons de manioc;
- la transformation du maïs en beignets, en bouillie et farine de couscous;
- la transformation du haricot niébé en beignets.

L'on note certes la primauté du secteur agropastoral et des activités d'échanges des biens et services sur les autres. Mais cette prédominance ne signifie pas l'absence d'autres activités telles le tourisme et l'exploitation des carrières de sable et pierres bien qu'elles soient au stade embryonnaire.

Le tableau qui suit nous promène dans les secteurs qui structurent cette économie locale:

⁵L'on note la présence des fermes modernes porcines à Menga et Latchouet.

⁶ Il n'existe pas une seule concession dans la Commune sans une porcherie.

Tableau 14: Economie locale

Secteurs	Activités	Institutions	Potentialités/atouts	Acteurs	Ressources naturelles	Infrastructure existante	Difficultés	Attentes	Actions à entreprendre par secteur
	<ul style="list-style-type: none"> • Production végétale • Commercialisation des produits agricoles • Transformation des produits agricoles • Fabrication des emballages (cageots) 	<ul style="list-style-type: none"> • Existence d'une Délégation Départementale de l'Agriculture et du Développement Rural • Existence d'un Centre d'Education et d'Action Communautaire (CEAC) • Existence de huit Postes Agricoles (Latchouet, Tsinglah, Lefang, Nzi-Foda, Apouh, Fossong-Ellelem, Mbing) 	<ul style="list-style-type: none"> • Conditions climato-pédologiques favorables aux activités agricoles • Dynamisme des producteurs • Pratique des cultures de contre-saison dans les bas-fonds à Mboua, Dedah-Toufem • Présence de ...magasins de stockage des produits • Pratique d'une agriculture diversifiée: pomme de terre, macabo, igname, tomate, maïs, patate,... • Existence dans la Commune de plusieurs marchés pour la commercialisation des produits vivriers : Mboua, Apouh, Melang-Nzietouh, Loung-Latchouet, Fossong-Ellelem • Présence d'une centaine d'organisations des producteurs (coopérative et GIC) 	<ul style="list-style-type: none"> • Organisations de producteurs (GIC, Associations...) • Producteurs • Institutions étatiques (DAADER, Postes Agricoles, ...) • Programmes/projets tels ACEFA 	<ul style="list-style-type: none"> • Disponibilité de la terre/bas-fonds (Dedah-Toufem, Mboua, • Présence des cours d'eau (cours d'eau Folépé, cours d'eau « Mewou », cours d'eau « Mami Water »,...) 	<ul style="list-style-type: none"> • Présence des magasins de stockage produits construits par le programme ACEFA • Présence des magasins de la CAPLAME 	<ul style="list-style-type: none"> • Faible exploitation des bas-fonds du fait du sous-équipement des producteurs • Inondation des bas-fonds rendant impossible l'activité agricole en saison pluvieuse (Dedah-Toufem, Mboua...) • Accès difficile aux financements • Mauvais état des pistes agricoles surtout en saison de pluies • Attaque des cultures par des maladies • Relief accidenté par endroit • Existence de GIC fictifs • Etroitesse des surfaces cultivées 	<ul style="list-style-type: none"> • Subventionnement des producteurs • Affectation de nouveaux chefs de postes agricoles • Présence effective du Directeur du CEAC • Renforcement de l'appui technique aux producteurs • Création de véritables bassins agricoles 	<ul style="list-style-type: none"> • Réalisation d'une étude de faisabilité en vue de la mise en valeur des bas-fonds • Appui des producteurs en équipements agricoles (puits/forages agricoles, motopompes, pulvérisateurs,...)

Secteurs	Activités	Institutions	Potentialités/atouts	Acteurs	Ressources naturelles	Infrastructure existante	Difficultés	Attentes	Actions à entreprendre par secteur
AGRICULTURE			<ul style="list-style-type: none"> • Présence du projet ACEFA • Maîtrise des techniques traditionnelles de conservation des produits agricoles par certains producteurs (Djeu FT, Fossong-Tchuentchué) • Existence de plusieurs magasins de stockage des produits construits par la Coopérative des Planteurs de la MENOUA dans la commune : Loung/Latchouet, Apouh, Tsinglah, Mekouale, Mboua...) • Présence dans la Commune des magasins de stockage de produits construits par ACEFA (Nzietouh) • Présence des bas-fonds favorables à la pratique de l'agriculture de contre-saison : Dedah-Toufem, Minka, Azem, Mboua, Apang, Toula, Nzietouh, Nzong, Lembet, Tsiedong, Djeubou, Leveng, Tsinkeng, Tsawa, Tchouawa, Ndzemla, Tikang, 				<ul style="list-style-type: none"> • Faible encadrement des producteurs • Association de plusieurs cultures sur la même parcelle • Destruction des cultures par les bêtes 		<ul style="list-style-type: none"> • Création des parcelles de démonstration • Renforcement de l'encadrement technique des producteurs sur les thèmes suivants ; les techniques de lutte antiérosives, les techniques d'amendement des sols
							Baisse de la fertilité des sols		Formation des producteurs sur les techniques de compostage et mise en place des compostières
								<ul style="list-style-type: none"> • Postes agricoles (08) non-construites • DAADER non 	

Secteurs	Activités	Institutions	Potentialités/atouts	Acteurs	Ressources naturelles	Infrastructure existante	Difficultés	Attentes	Actions à entreprendre par secteur
							construite • Amélioration de l'état des infrastructures routières		(réhabilitation des pistes agricoles, construction des infrastructures d'encadrement)
							Absence de chaînes de valeur agricoles (pomme de terre par exemple)		Développement de chaînes de valeurs agricoles
Elevage, pêche et industries animales	<ul style="list-style-type: none"> • Production animale • Commercialisation des produits d'élevage • Transformation de produits d'élevage 	<ul style="list-style-type: none"> • Délégation d'Arrondissement d'Elevage, des Pêches et Industries Animales • Centre Zootechnique et Vétérinaire 	<ul style="list-style-type: none"> • Conditions écologiques favorables aux activités pastorales • Pratique d'un élevage diversifié: porcs, bœufs, chèvres, poules biologiques,... • Présence des d'organisations des producteurs (GIC) • Présence de quelques exploitants agropastoraux expérimentés (fermiers, pasteurs) • Présence des flancs de collines favorables à la création des zones de pâturage (Djeu FT, Menah, Lembet,...) • Facilité d'écoulement des produits d'élevage • Existence de deux étangs piscicoles à Apouh 	<ul style="list-style-type: none"> • Présence des organisations d'éleveurs • Présence des éleveurs • Existence de plusieurs institutions étatiques (DAEPIA, CZV, ...) • Présence de programmes tels ACEFA 	<ul style="list-style-type: none"> • Présence des cours d'eau (cours d'eau Folépé, cours d'eau « Mewou », cours d'eau « Mami Water », cours d'eau « Banchack »...) • Présence de potentielles zones de pâturage sur les flancs des collines 	Présence d'un bâtiment d'élevage à Menga	Destruction des cultures par les bêtes du fait de leur divagation	<ul style="list-style-type: none"> • Augmentation des appuis aux éleveurs • Création d'une unité de provenderie dans l'espace urbain • Approvisionnement de la pharmacie vétérinaire en médicaments essentiels • Mise en place des champs fourragers • Délimitation des périmètres agropastoraux 	<ul style="list-style-type: none"> • Mise en place des champs fourragers communaux • Délimitation formelle des pistes à utiliser par les animaux pour aller vers les points d'eau
							Faible pratique de l'élevage non-conventionnel		Sensibilisation des populations sur l'importance et la

Secteurs	Activités	Institutions	Potentialités/atouts	Acteurs	Ressources naturelles	Infrastruc-ture existante	Difficultés	Attentes	Actions à entreprendre par secteur
									nécessité de la pratique de l'élevage non-conventionnel
							Utilisation par la quasi-totalité des éleveurs du porc du matériau animal de race locale		Sensibilisation des porciculteurs sur la nécessité de pratiquer l'élevage en utilisant du matériau animal de race locale
							Absence d'un marché du gros bétail		Acquisition d'un site pour la construction du marché du gros bétail à Mboua
							Etangs piscicoles d'Apouh (02) non-exploités		Aménagement des deux étangs piscicoles
							Absence d'un mélangeur broyeur à l'échelle communale		Construction d'une unité de provenderie dans l'espace urbain
							Absence des infrastructures d'appui à l'élevage bovin (bain d'étiqueur, parc vaccino-gène, couloir de transhumance, champs fourragers...)		Création des infrastructures d'élevage (bain d'étiqueur, parc vaccino-gène, couloir de transhumance, champs fourragers...)
							Maladies du bétail (diarrhée des chèvres et des porcs, peste aviaire et porcine africaine...) dans tous les villages de la commune		<ul style="list-style-type: none"> • Sensibilisation des éleveurs sur le respect des mesures de biosécurité • Sensibilisation des éleveurs sur l'administration d'un traitement prophylactique en cas de survenance des maladies
							Faible équipement		Appui aux éleveurs en

Secteurs	Activités	Institutions	Potentialités/atouts	Acteurs	Ressources naturelles	Infrastructure existante	Difficultés	Attentes	Actions à entreprendre par secteur
							des éleveurs		petit matériel/équipement d'élevage
							Faible taille des cheptels existants (volaille, bœufs, chèvre, porcs...)		Appui aux éleveurs en vue du développement des cheptels existant
Tourisme et loisirs	<ul style="list-style-type: none"> • Accompagnement des touristes • Restauration • Hôtellerie 		<ul style="list-style-type: none"> • Création d'un office du tourisme 		<ul style="list-style-type: none"> • Présence des grottes (grottes de Demvôh à Lethiop, grotte de Fobuh à Mbing, grotte d'Apang-Thié, rochers de Mekana à Nziefeng-Messong, pierres superposées de Meteuh) • Présence des chutes et cascades (chute de Mekana à Nziefeng-Messong, les 04 chutes de Ndento, chute de Vo'Ntie à Ntie, chute située à la limite Lewé-Menah, chute de Menah située en amont du cours d'eau « Banchack », chute de Vo'Fou à Apang, chute de Vou'h Allo à Azem, chute Vo'beuh à Lentsap, les cascades de 	<ul style="list-style-type: none"> • Présence de l'auberge restaurant B • Présence d'un local au niveau du site touristique de Mami water 	Absence d'un répertoire des sites touristiques	<ul style="list-style-type: none"> • Mise en place d'une plateforme de concertation entre la Commune et les autres acteurs du secteur touristique • Operationalisation de l'office du tourisme communal • Mise en place d'un mécanisme de protection des recettes issues de l'activité touristique au sein de la Commune 	Etablissement d'un répertoire des sites touristiques
							Sites touristiques et voies d'accès non-aménagés/entretenus		Viabilisation des sites touristiques
							Absence de guides touristiques qualifiés au niveau de la Commune		Renforcer les capacités techniques des guides touristiques
							Faible connaissance de la destination Fongo-Tongo		Elaboration d'un plan de communication/marketing sur les sites touristiques

Secteurs	Activités	Institutions	Potentialités/atouts	Acteurs	Ressources naturelles	Infrastruc-ture existante	Difficultés	Attentes	Actions à entreprendre par secteur
					Menoue à Apouh		Office de tourisme de Fongo-Tongo non-fonctionnel		Opérationnalisation de l'office du tourisme
					<ul style="list-style-type: none"> Présence d'une chaîne montagneuse (mont Koumoudi qui s'étend de Meugeu jusqu'à Wassa) favorable au tourisme montagnard Présence d'une collection des objets d'art à la chefferie Guante 		<ul style="list-style-type: none"> Absence de structures de loisir et d'hébergement Absence d'une véritable structure d'hébergement 		<ul style="list-style-type: none"> Amélioration des structures de loisir et d'hébergement dans la Commune Construction d'un hôtel de référence Sensibilisation du promoteur de l'auberge restaurant B sur l'amélioration de la qualité des services
					<ul style="list-style-type: none"> Belle architecture de la chefferie supérieure Fongo-Tongo et de la chefferie Menla Organisation de deux festivals au sein de la Commune de Fongo-Tongo (la fête de Folépé et le festival Demtoupou) 		<ul style="list-style-type: none"> Absence d'initiatives en faveur de la promotion du tourisme des montagnes 		Promotion du tourisme montagnard dans la Commune
							<ul style="list-style-type: none"> Infrastructures des sites touristiques de Mami Water et de Demvôh en délabrement Etroitesse du local d'hébergement du site touristique de la chute de Mami Water 		<ul style="list-style-type: none"> Réhabilitation des infrastructures de ces sites touristiques Agrandissement du local d'hébergement du site touristique de la chute de Mami Water
							Absence d'une boutique de vente des objets d'art dans la Commune		Aménagement d'une boutique de vente des objets d'art

Secteurs	Activités	Institutions	Potentialités/atouts	Acteurs	Ressources naturelles	Infrastructure existante	Difficultés	Attentes	Actions à entreprendre par secteur
Mine, Industrie et Développement Technologique	<ul style="list-style-type: none"> • Prospection minière • Exploitation minière • Commercialisation du sable et des autres produits de carrière • Fabrication des verres 		Présence de gisements de bauxite, des carrières de pierres et de sable				Absence d'une unité de concassage des pierres dans la Commune	<ul style="list-style-type: none"> • Mise en place d'une plateforme de concertation entre la Commune et la DDMINMIDT • Accompagnement des artisans miniers à l'établissement des licences d'exploitation 	Sollicitation de l'appui de l'Agence de Promotion des Investissements (API) pour la construction d'une unité de concassage des pierres
							Prospection partielle du sol et du sous-sol de la Commune de Fongo-Tongo		Parachèvement de la prospection minière dans la Commune de Fongo-Tongo
							Existence d'un conflit sur la gestion d'une carrière de pierres entre les villages Lotsa et Melang		Sollicitation de l'appui des autorités administratives pour l'arbitrage en vue de la gestion de ce conflit
							Les fosses des carrières ne font pas toujours l'objet d'un remblai après l'exploitation		Remise en l'état des zones d'emprunt
							Insuffisance d'équipements de protection des artisans miniers Insuffisance d'équipements de protection des artisans miniers		Sollicitation de l'appui du Cadre d'Appui et de Promotion de l'Artisanat Minier (CAPAM) pour l'équipement des artisans
							Exploitation saisonnière de la carrière de Lotsa du fait de l'absence d'eau		Réalisation d'une étude de faisabilité en vue la canalisation de l'eau pour son exploitation permanente

Secteurs	Activités	Institutions	Potentialités/atouts	Acteurs	Ressources naturelles	Infrastructure existante	Difficultés	Attentes	Actions à entreprendre par secteur
							en saison sèche		
							Difficulté liée à la collecte de la taxe sur le transport des produits de carrière		Mise en place d'un mécanisme de recouvrement des recettes communales sur le transport des produits de carrière (utilisation des lettres de voiture pour l'évaluation des quantités extraites, mise à la disposition des percepteurs des moyens de déplacement...)
							Bauxite de Fongo-Tongo inexploitée	Etude faisabilité en vue de l'exploitation de la bauxite de Fongo-Tongo	Exploitation de la bauxite de Fongo-Tongo
							Exploitation illégale des carrières	Sensibilisation des exploitants miniers sur la nécessité de se conformer à la réglementation minière en vigueur	<ul style="list-style-type: none"> • Organisation d'un atelier de formation des artisans miniers sur la réglementation minière

Secteurs	Activités	Institutions	Potentialités/atouts	Acteurs	Ressources naturelles	Infrastructure existante	Difficultés	Attentes	Actions à entreprendre par secteur
ENERGIE	Production et transport de l'énergie		<ul style="list-style-type: none"> • Présence des grands vents • Existence d'un micro-barrage à Meugueu • Existence d'un potentiel hydroélectrique : cours d'eau (cours d'eau « Mewou » à Meteuh) et chute (chute située à la limite Leveng-Bafou...) • Existence d'une étude de faisabilité en vue de la production de l'énergie éolienne à Apouh 	<ul style="list-style-type: none"> • Commune • Communautés • Elites • Organisations de la Société Civile œuvrant dans la promotion de l'énergie décentralisée telles ADEID 	<ul style="list-style-type: none"> • Présence de quelques chutes • Présence du soleil 	Micro-barrage de Meugueu	<ul style="list-style-type: none"> • Potentiel hydroélectrique de la Commune peu exploitée 	<ul style="list-style-type: none"> • Renforcement de l'offre en énergie électrique dans la Commune par la production de l'énergie éolienne et le développement de l'énergie décentralisée • Forte implication de la DDEE dans la réalisation de ces projets 	<ul style="list-style-type: none"> • Réalisation des études de faisabilité technico-financière en vue de la construction des mini-barrages hydroélectrique dans la Commune (à Meteuh sur le cours d'eau « Mewou », chute située à la limite Leveng-Bafou) • Développement de l'énergie décentralisée par la construction de ces micro-barrages hydroélectriques (sur le cours d'eau « Mewou » à Meteuh, chute située à la limite Leveng-Bafou) • Mise en place d'une régie d'électricité au sein de la Commune • Amélioration de la gouvernance locale dans le secteur de l'électricité à travers la mise en place des comités de surveillance du réseau électrique et de gestion de ces infrastructures
							Faible capacité de production de l'énergie électrique par le microbarrage de Meugueu		Renforcement du micro-barrage hydroélectrique de Meugueu
							Potentiel solaire inexploité dans la Commune		Construction d'un parc éolien dans la Commune

4.6. Synthèse des données sur les changements climatiques

Les aspects transversaux sont actuellement pris en compte dans le cadre de l'élaboration des PCD. En abordant la problématique des changements climatiques qui en fait partie, il a été donné de constater des problèmes qui en sont liés dans le cadre de la Commune de Fongo-Tongo. Ces problèmes sont décryptés dans le tableau suivant, l'objectif étant de mettre en relief les solutions à partir desquelles on peut réduire leurs effets.

Tableau 15: Problèmes liés aux changements climatiques

Secteur (unité d'exposition) par zone agroécologique)	Tendance des changements climatiques	Effets biophysiques	Effets socioéconomiques	Niveau de risque	Solutions envisagées	Villages/ Zones concernées	Potentiel local pour résoudre/capacité de réalisation
Agriculture	Prolongement de la saison sèche	<ul style="list-style-type: none"> • Sols • Eau • Végétation 	<ul style="list-style-type: none"> • Diminution et indisponibilité des eaux dues à la déforestation des forêts de galerie, forêts de raphias dans les bas-fonds pour des raisons agricoles • Baisse des rendements agricoles due à l'assèchement des cultures • Famine • Diminution des revenus 	Elevé	<ul style="list-style-type: none"> • Utilisation des semences résistantes à la sécheresse • Diversification des activités (Loung FT, Apang, Apa'a, Lethiop-Nzo'o) • Formation des producteurs sur les techniques de conservation des produits 	Apouh, Fossong-Tchuentchué, Lethiop-Nzo'o, Apang, Apa'a, Minka, Apang-Thié, Leveng, Loung FT, Menah, Dedah-Toufem, Azem	<ul style="list-style-type: none"> • Construction des puits/forages agricoles • Encouragement des cultures maraîchères dans les bas-fonds (Dedah-Toufem, Azem, Minka, Leveng) • Mise à jour du calendrier agricole
	Fortes pluviométries	<ul style="list-style-type: none"> • Sols • Eau • Végétation 	<ul style="list-style-type: none"> • Destruction des cultures à Azem, Minka, Dedah-Toufem, • Perte de la fertilité des sols du fait du transport de l'humus par les eaux dans les bas-fonds (Dedah-Toufem, Mboua) • Baisse de la productivité des sols dans les bas-fonds (Dedah-Toufem, Mboua) • Baisse du revenu des producteurs 	Elevé	Réduction de l'érosion hydrique par des procédés tels le planting des arbres	Azem, Minka, Dedah-Toufem,	Construction des digues sur le passage des eaux à Azem, Minka, Dedah-Toufem,
	Vents violents	Végétation	<ul style="list-style-type: none"> • Destruction des cultures dans les champs à Apouh, Toula, Nzietouh, Djeu FT • Dessouchage des arbres à Fossong-Tchuentchué, Metsoh 	Elevé	<ul style="list-style-type: none"> • Recours au tuteurage • Pratique du buttage 	Djeu FT, Apouh, Toula, Nzietouh, Fossong-Tchuentchué	Mise en place des brise-vents
Elevage	Prolongement de la saison sèche	<ul style="list-style-type: none"> • Sols • Eau • Végétation 	<ul style="list-style-type: none"> • Diminution des eaux de surface à Peung • Recrudescence des feux de brousse à Apouh 	Elevé	<ul style="list-style-type: none"> • Interdiction des feux de brousse pour ne pas détruire les réserves fourragères de la saison 	Apang-Thié, Apouh, Tchouteng, Peung,	<ul style="list-style-type: none"> • Mise en place des champs fourragères à Apouh, Djeu FT • Aménagement des marres, des puits et retenues

Secteur (unité d'exposition) par zone agroécologique)	Tendance des changements climatiques	Effets biophysiques	Effets socioéconomiques	Niveau de risque	Solutions envisagées	Villages/ Zones concernées	Potentiel local pour résoudre/capacité de réalisation
			<ul style="list-style-type: none"> • Rareté du pâturage à Menah, Peung • Perte/diminution du bétail à Menah, Peung 		<p>sèche à Menah,,</p> <ul style="list-style-type: none"> • Pratique de la transhumance vers les régions à fortes potentialités pastorales • Valorisation des sous-produits et résidus agricoles pour la fabrication des aliments du bétail 	Menah, Lembet	colinéaires à Apa'a
Forêt et faune	Prolongement de la saison sèche	<ul style="list-style-type: none"> • Sols • Eau • Végétation 	<ul style="list-style-type: none"> • Migration des animaux vers les points d'eau • Mort de certains animaux du fait de la pratique des feux de brousse par les chasseurs à Apouh • Disparition de certaines espèces arbustives par le feu à Apang-Thié • Perte de la fertilité des sols du fait de la destruction de ses microorganismes 	Elevé	Interdiction des feux de brousse pour la protection des espèces fauniques en saison sèche	Apouh, Lotsa	Mise en place d'un comité de surveillance
Eau	Prolongement de la saison sèche	<ul style="list-style-type: none"> • Sols • Eau • Végétation 	<ul style="list-style-type: none"> • Amenuisement et indisponibilité de l'eau à Menah et Apa'a et Peung • Rareté du pâturage à Apa'a, Peung, Menah 	Elevé	Protection des sources de captage d'eau	Apa'a, Peung	Maîtrise de la gestion de l'eau
Santé	Prolongement de la saison sèche	Eau	<ul style="list-style-type: none"> • Amenuisement et indisponibilité de l'eau à Minka, Mesuet, Nzong, Leveng, Toula, Djeubou, Lembet, Nzietouh, Tsiedong, Tsinkeng, Ntem, Meuteuh, LethiopèNzo'o • Recrudescence des maladies hydriques à Mesuet, Nzong, Leveng, Toula, Djeubou, Lembet, Nzietouh, Tsiedong, Dedah-Toufem, Tsinkeng, Ntem, Meuteuh, Tsenglah 	Moyen	Protection des points de captage	Mesuet, Mesuet, Nzong, Leveng, Toula, Djeubou, Lembet, Nzietouh, Tsiedong, Tsinkeng, Ntem, Meuteuh, Dedah-Toufem, Tsenglah	Maîtrise de la gestion de l'eau
Mines	Prolongement de la saison sèche	Eau	<ul style="list-style-type: none"> • Arrêt de l'activité d'exploitation du sable du fait de l'absence d'eau • Chômage saisonnier des artisans miniers 	Elevé	Réalisation d'une étude de faisabilité en vue de la canalisation de l'eau	Lotsa	Diversification des activités des artisans miniers à Lotsa
	Fortes pluviométries	<ul style="list-style-type: none"> • Sols • Eau 	<ul style="list-style-type: none"> • Accès difficile dans les carrières pour le transport des produits de 	Elevé	Entretien des routes	Lotsa, Djeu FT	<ul style="list-style-type: none"> • Reprofilage (pose de la latérite) de l'axe routier

Secteur (unité d'exposition) par zone agroécologique)	Tendance des changements climatiques	Effets biophysiques	Effets socioéconomiques	Niveau de risque	Solutions envisagées	Villages/ Zones concernées	Potentiel local pour résoudre/capacité de réalisation
			carrière à cause du mauvais état des routes à Lotsa, Djeu FT • Vente saisonnière du sable (en saison sèche) à Lotsa			(carrières de Tsinkop)	desservant la carrière de Lotsa • Promotion de la gouvernance locale dans le secteur routier avec la mise en place des comités d'entretien des routes à Lotsa et Djeu FT
Développement urbain et habitat	Vents violents	Vents	Destruction des toitures des maisons d'habitation	Moyen		Djeu FT, Lotsa	Mise en place des brise-vents autour des maisons d'habitation à Djeu FT
Travaux publics	Fortes pluviométries	• Sols • Eau	• Mauvais état des routes à Yaguem, Latchouet, Apouh, Lethiop-Nzo'o, Mbing, Djeu FT, Nzietouh, Toula, Nzong, Nziefeng-Messong, • Risque d'accidents de la circulation • Difficulté d'évacuation des produits agricoles des bassins de production vers les marchés à Nzietouh, Toula, Nzong, Nziefeng-Messong, Lethiop-Nzo'o, Mbing, Djeu FT • Augmentation du prix des produits agricoles sur le marché	Elevé	Entretien régulier des routes	Nzietouh, Toula, Nzong, Nziefeng-Messong, Lethiop-Nzo'o, Mbing, Djeu FT, Yaguem, Latchouet, Apouh	• Reprofilage (pose de la latérite) des axes routiers à Nzietouh, Toula, Nzong, Nziefeng-Messong, Lethiop-Nzo'o, Mbing, Djeu FT, Yaguem, Latchouet, Apouh • Promotion de la gouvernance locale dans le secteur routier avec la mise en place des comités d'entretien des routes

4.7 Principaux problèmes et besoins identifiés et consolidés par secteur

L'un des objectifs, des temps forts du diagnostic participatif, c'est l'identification des problèmes des communautés. Au-delà de cela, une attention particulière a été accordée aux solutions qui peuvent leur être appliquées afin de soulager les souffrances humaines. Ces problèmes soulevés ainsi que les solutions y afférents sont regroupés par secteur concerné par la planification locale dans le tableau ci-dessous:

Tableau 16: Problèmes et besoins identifiés

SECTEUR 0: Institution communale			
PROBLEME REFORMULE: Faible capacité d'intervention technique et financière de l'institution communale			
CAUSES PERTINENTES	EFFETS	VILLAGES CONCERNES	BESOINS IDENTIFIES ET CONSOLIDES
Absence des réunions de coordination présidées par le Maire	<ul style="list-style-type: none"> - Amateurisme d'une partie du personnel - Démotivation du personnel - Improductivité du personnel - Difficulté de collecte des recettes fiscales - Faible taux de recouvrement des taxes - Faible capacité d'autofinancement de la Commune - Dépendance de la Commune vis-à-vis des ressources externes (CAC, BIP...) - Difficultés liées au suivi de la mise en œuvre du Plan de Développement Communal 	Institution communale	Instaurer des réunions de coordination annuelle
- Inexistence d'un planning de mise en congés			Etablir un plan de reprise en compte des avancements du personnel et un planning de départ en congés
- Arrêt des avancements du personnel en fin 2011			Organiser les séminaires pour le personnel sur les thèmes: la maîtrise d'ouvrage communal, la connaissance des missions de la commune
- Personnel peu formé et informé sur la question communale			Organisation d'une campagne de sensibilisation des populations sur le respect des quotas légaux en matière de constitution des listes électorales
- Insuffisance du personnel qualifié dans la maîtrise d'ouvrage			Mettre sur pied un mécanisme de paiement des arriérés de salaire
Faible représentativité des femmes et des jeunes au sein du personnel			Mettre sur pied un règlement intérieur au sein de la commune.
Salaires du personnel irréguliers (07 mois d'arriérés impayés)			Construire un hôtel de ville digne de la Commune de Fongo-Tongo
Absence d'un règlement intérieur			Mettre à jour l'organigramme communal et le rendre opérationnel
Cadre de travail inapproprié			Respecter les dates statutaires de transmission du CA à la préfecture
Organigramme de la Commune non-actualisé			Mettre en place un système de communication entre agents communaux
Indisponibilité du compte administratif (CA) de 2016 et retard dans la transmission des CA 2014 et 2015 à la tutelle.			Fournir au personnel communal le matériel de travail
Faible politique de communication entre agents communaux			Organiser les séminaires de renforcement des capacités des conseillers sur la maîtrise de leur rôle
Insuffisance des moyens matériels mis à la disposition du personnel (rame de papier, stylos à bille et autres fournitures de bureau)			Respecter les textes régissant la constitution des listes électorales pour les élections municipales
Faible maîtrise du rôle de conseillers municipaux par les conseillers municipaux			Organiser les fora de discussion pour les conseillers
Forte proportion des conseillers non-résidents dans la Commune			Renforcer le suivi du budget au sein du CM
Insuffisance de communication entre les conseillers et la population			
Faible suivi de la mise en œuvre du			

budget par les conseillers			
Rencontres de CM non-tenues (en dehors de celles relatives au vote et à la validation du CA)			Tenir des rencontres régulières au sein de chaque commission
Fichier de contribuables non-actualisée			Actualiser le fichier de contribuables
Faible mobilisation des ressources internes (les sources des recettes propres de la commune proviennent des tickets de marché, des tickets de quai, des taxes sur la collecte des produits agricoles et de carrière, les timbres communaux et de l'impôt libérateur)			Former le personnel sur les techniques de recouvrement
Incivisme fiscal des populations			Sensibiliser les contribuables sur le bien-fondé du paiement de l'impôt.
Insuffisance du personnel en qualité et en quantité à la recette municipale			Recruter un agent financier de développement
Négligence de certains postes de recettes comme la location des comptoirs du nouvel hangar dans le marché de Mboua			Actionner d'autres postes de recettes (location des 18 comptoirs du hangar du marché de Mboua) Elargir l'assiette fiscale
Mauvaise structuration de la recette municipale (absence d'un service de recouvrement et d'un service d'administration de la recette).			Créer un service de recouvrement et d'un service d'administration de la recette
Difficulté de déplacement des agents du service de la recette vers les contribuables lors des recouvrements à cause de l'absence d'un moyen de locomotion à la recette			Mettre à la disposition de la recette municipale un moyen de locomotion
Comité de suivi du PCD mis en place en 2011 non-fonctionnel			Redynamiser le comité de suivi
Décalage entre ce qui est prévu dans le plan de campagne et ce qui est réalisé			Elaborer un plan de campagne réaliste (adapté aux capacités financières de la commune)
Absence d'évaluation du niveau de mise en œuvre du PCD			Mettre en place un mécanisme d'évaluation du niveau de mise en œuvre du PCD
Fiches de détenteur non-actualisées			Actualiser les fiches de détenteur de chaque personnel
Non-sécurisation du patrimoine foncier de la commune			Sécuriser le patrimoine communal existant (foncier...)
- Parc automobile réduit - Matériel roulant en panne			- Renforcer le parc automobile de la commune - Doter la Commune des engins lourds (Caterpillar, Compacteuse, niveleuse)
Absence d'un cimetière communal			Aménager un cimetière municipal. Augmenter le patrimoine communal
Absence d'une politique de valorisation des sites touristiques			Mettre en place une politique de valorisation des sites touristiques

Faible exploitation des différents jumelages entre la Commune de Fongo-Tongo et d'autres Communes			Renforcer l'intercommunalité tant à l'intérieur qu'à l'extérieur du pays
Faible collaboration entre la Commune et les sectoriels			Renforcer la collaboration entre la Commune et les sectoriels
Insuffisance de communication autour des activités de la Commune			Mettre sur pied un support d'informations (site Internet, journal...) sur la Commune
Absence d'un personnel de maintenance du matériel roulant			Recruter un mécanicien pour la maintenance du matériel roulant communal
SECTEUR 01: Agriculture			
PROBLEME REFORMULE: Difficultés à développer une agriculture rentable			
CAUSES PERTINENTES	EFFETS	VILLAGES CONCERNES	BESOINS IDENTIFIES ET CONSOLIDES
Association de plusieurs cultures sur la même parcelle	- Faible connaissance des techniques culturales	Tous les villages	Se rapprocher des techniciens de l'Etat (chefs de poste agricole, vulgarisateurs et cadres de la DAADER) pour connaître les types de cultures associables ainsi les écartements à respecter
Attaque des cultures par les maladies: pourriture (pomme de terre, légumes, café, carottes, cacao), le mildiou (pomme de terre), le flétrissement bactérien (pomme de terre), le guy africain (arbres fruitiers)...	- Faible rendement - Risque d'insuffisance alimentaire - Baisse de l'économie locale - Non-fonctionnement de certaines postes agricoles (Fossong-Ellelem, ...) - Vacance de postes de chefs de postes agricoles	Tous les villages	<ul style="list-style-type: none"> • Mener une lutte phytosanitaire préventive • Amputer les branches d'arbres attaquées par le guy africain
Distribution tardive des semences par l'Etat (après la période des semailles)	- Absence d'encadrement technique des agriculteurs - Baisse de la fertilité des sols	Apa'a	Mener une action de plaidoyer pour une distribution des semences de maïs aux producteurs à temps
Eloignement des points de vente des intrants et produits phytosanitaires par rapport à certains villages	- Faible revenu des producteurs - -Faible pouvoir d'achat - Faible fertilisation des parcelles cultivées - Destruction de la faune et de la flore	Ndento, Menah, Ganteu, Tsolah, Ndolah, Tsintessa, Lentsap, Wassa, Lefeit, Melang-King Place, Djeu FE, Tessa, Lepoh, Meteuh, Tsenglah,	Créer les points de vente des intrants agricoles dans les villages concernés
Destruction des cultures par les rongeurs: les chenilles (pomme de terre, maïs, ...), le lièvre et le singe (le maïs), le rat et le hérisson (cane à sucre, le melon, maïs),	- Dégradation de l'écosystème - Risque de détérioration - Difficulté d'évacuation	Tous les villages de la Commune	<ul style="list-style-type: none"> • Installer des clochettes dans les champs • Mettre des épouvantails dans les champs

le lapin sauvage, la chèvre...	des produits des bassins vers les marchés		
Postes agricoles non-construits	- Enclavement des bassins culturaux - Difficulté d'accès aux appuis	Apouh, Mbing, Fossong-Ellelem, Nzi-Foda, Lefang	Construire ces postes agricoles
Insuffisance d'encadrement technique des agriculteurs	- Conflits agropastoraux - Pénibilité du travail - Etroitesse des surfaces cultivées - Pertes post-récolte - Mévente des produits - Découragement des agriculteurs - Abandon de l'agriculture - Pollution de l'environnement par des emballages plastiques	Apouh, Mbing, Fossong-Tchuentchué, Apang-Thié, Tsintessa, Ndzemla, Ndento, Menah, Lentsap, Apang, Meteuh, Melang-King Place, Menla, Wassa, Ndolah, Loung FE, Lefeit, Ntem, Djeu FE, Lepoh, Tessa	<ul style="list-style-type: none"> • Restructurer les organisations de producteurs existantes • Renforcer les capacités techniques des agriculteurs • Sensibiliser les producteurs sur la nécessité pour eux de se déplacer vers les postes agricoles de la commune pour des besoins d'encadrement • Renforcer les effectifs du personnel en service dans les postes agricoles
Majorité des chefs de poste en retraite (chefs de poste de Fossong-Ellelem, Mbing, ...)		Apouh, Mbing, Fossong-Tchuentchué, Apang-Thié, Tsintessa, Ndzemla, Ndento, Menah, Lentsap, Apang, Meteuh, Melang-King Place, Menla, Wassa, Ndolah, Loung FE, Lefeit, Ntem, Mela, Djeu FE, Lepoh, Tessa	<ul style="list-style-type: none"> • Affecter de 04 nouveaux chefs de poste dans la Commune (à Fossong-Ellelem, Mbing, ...) • Sensibiliser les populations afin qu'elles se déplacent vers les postes agricoles de leur aire de rattachement pour les besoins d'encadrement • Renforcer les capacités techniques des agriculteurs • Faire le suivi des agriculteurs
Surexploitation des sols		Tous les villages	<ul style="list-style-type: none"> • Pratiquer la jachère améliorée • Utiliser les engrais organiques de préférence • Recourir aux plantes améliorantes pour relever le niveau de fertilité des sols • Organiser des ateliers de formation des agriculteurs sur les techniques de fabrication du compost
Cherté des intrants agricoles (semences, engrais, produits phytosanitaires...)		Tous les villages	<ul style="list-style-type: none"> • Organiser les agriculteurs en groupes (GIC, coopératives) • Organiser des achats groupés d'intrants agricoles • Solliciter les subventions en intrants agricoles auprès du MINADER/Mairie • Susciter et faciliter l'installation des opérateurs privés ayant opté pour la vente des intrants
Pratique des feux de brousse		Tous les villages	<ul style="list-style-type: none"> • Sensibiliser les populations sur les inconvénients liés à la pratique des feux de brousse • Sensibiliser les populations sur l'existence d'une réglementation portant interdiction des feux de brousse
Abandon des magasins de la CAPLAME présents dans la Commune		Loung/Latchouet, Apouh, Tsinglah, Mekouale, Mboua	Mener un plaidoyer pour une valorisation de ces magasins
Mauvais état des pistes de collecte des produits agricoles		Tous les villages	Réhabiliter les pistes de collecte des produits agricoles

Insuffisance des pistes de collecte des produits	Tous les villages	Créer de nouvelles pistes de collecte
Absence d'organisations des agriculteurs (GIC)	Peung, Mekouale, Metsoh, Nguen, Mezem, Meugueu, Lefock, Toula, Nzong, Tsawa, Zemda, Lembet, Tsiedong, Tchouteng, Tchouwa, Apang-Thié, Lentsap, Nziefeng-Messong, Menla, Guanteu, Tsintessa, Ndzemla, Tsolah, Ndolah, ... Tchoutchouet, Azem, Allo	<ul style="list-style-type: none"> Sensibiliser les populations sur la nécessité de se regrouper en GIC et coopératives et par filière de production Regrouper les producteurs en GIC
Nombreux GIC non-fonctionnels (20 sur les 50)	Yaguem, Djeu FT	Redynamiser ces GIC
Destruction des cultures du fait de la divagation des bêtes	Djeu FT, Toula, Nzietouh, Lembet, Tchouteng, Tsinkeng, Peung, Apa'a, Loung FT, Tsnitessa, Ndzemla, Tsolah, Ndolah, Lefock	<ul style="list-style-type: none"> Sensibiliser les éleveurs sur l'importance et la pratique de l'élevage en claustration Délimiter les aires de pâturage dans les zones de pratique de l'élevage bovin (Djeu FT, Peung, Nzietouh, Toula, Nzong, Lembet, Menah, Apouh...) Veiller au respect de la délimitation Mettre en place la commission de gestion des conflits agropastoraux Créer un cadre de concertation entre agriculteurs et éleveurs Former les éleveurs sur les techniques de fabrication des aliments du bétail à base des produits locaux
Impuissance de certaines chefferies face aux conflits agropastoraux	Menah, Lembet, Tchouteng, Apa'a, Tsinglah, Ndzemla, Tsintessa	Redynamiser les comités villageois de gestion des conflits agropastoraux
Directeur du CEAC inactif et absentéiste	Toute la Commune	Mener une action de plaidoyer auprès du DAADER pour plus du dynamisme du Directeur du CEAC
Incapacité des producteurs à estimer les rendements par type de spéculation	Tous les villages	Organiser un recensement auprès des producteurs pour l'évaluation des quantités productrices par type de spéculation agricole
Utilisation d'un outillage rudimentaire	Tous les villages	<ul style="list-style-type: none"> Organiser des groupes d'entraide communautaire Louer un engin agricole
Faible connaissance des techniques de conservation des produits agricoles	Tous les villages	<ul style="list-style-type: none"> Vulgariser les techniques traditionnelles de conservation des produits Former les producteurs sur les techniques modernes de conservation des produits
Absence de ventes groupées des produits agricoles dans les marchés	Mboua, Apouh, Fossong-Ellelem, Loung/Latchouet, Melang-Nzietouh	Organiser les ventes groupées des produits agricoles
Anarque des vendeurs des produits agricoles par les agents communaux du service de la recette municipale	Melang-Nzietouh	Sensibiliser les agents communaux sur la nécessité pour eux d'avoir une conscience professionnelle

Destruction des cultures par des vents violents		Tous les villages	<ul style="list-style-type: none"> • Pratiquer le buttage pour les plantes céréalières • Recourir aux tuteurs et aux brise-vents pour les bananier-plantains • Reboiser massivement pour freiner la vitesse du vent.
Irrégularité du chef de poste agricole d'Apouh à son poste de travail		Apouh	Mener une action de plaidoyer auprès du DAADER pour la régularité du chef de poste agricole d'Apouh à son poste
Insuffisance de collaboration entre la DAADER et la Commune		La Commune	Renforcer la collaboration entre la Commune et la DAADER
Mauvaise gestion des emballages plastiques par les producteurs		Nzietouh, Lembet	Sensibiliser les producteurs sur les techniques de gestion des emballages plastiques

SECTEUR 02: Elevage, pêche et industries animales

PROBLEME REFORMULE: Difficultés à développer un élevage rentable

CAUSES	EFFETS	VILLAGES CONCERNES	BESOINS IDENTIFIES ET CONSOLIDES
Utilisation par la quasi-totalité des éleveurs du matériau animal de race locale	<ul style="list-style-type: none"> - Faible taille du cheptel - Conflits agropastoraux - Faible encadrement technique des éleveurs - Faible rendement apicole - Faible intervention du CVZ - Abattage des animaux dans des conditions non-hygiéniques - Insécurité des éleveurs - Destruction du cheptel - Découragement et abandon de l'activité pastorale - Coût élevé des remoulages en saison sèche - Vente à vil prix des animaux 	Menah, Lentsap, Ntie, Lethiop-Nzo'o, Peung, Apang-Thié, Guanteu	Sensibiliser les populations sur la nécessité de pratiquer l'élevage en utilisant du matériau animal de race locale
Faible pratique de l'élevage non-conventionnel		Tous les villages	Sensibiliser les populations sur l'importance et la nécessité de la pratique de l'élevage non-conventionnel
Marché à bestiaux de Mboua non-construit		Espace urbain(Mboua)	Construire le marché à bestiaux de Mboua
Absence d'un marché à volaille		Espace urbain (Mboua)	Construire un marché à volaille à Mboua
Absence d'un marché de petits ruuminants		Espace urbain (Mboua)	Construire un marché de petits ruuminants
Destruction des cultures par les bêtes du fait de leur divagation			<ul style="list-style-type: none"> - Mettre en place un champ fourrager communal - Délimiter de façon formelle les pistes à utiliser par les animaux pour aller vers les points d'eau
Inexistence d'un site de construction du marché à bétail de Mboua (Fongo-Tongo)		Espace urbain (Mboua)	Trouver un site pour la construction du marché à bestiaux de Mboua
Fonctionnement du Centre Zootechnique et Vétérinaire et de la DAEPIA dans un bâtiment conventionnel		Espace urbain (Mboua)	Doter le CZV et la DAEPIA d'un siège qui leur est propre
Insuffisance du personnel au CZV et à la DAEPIA		Espace urbain (Mboua)	Affecter du personnel en nombre suffisant au CZV et à la DAEPIA
Distanciation des populations des techniciens de la DAEPIA		Espace urbain (Mboua)	Sensibiliser les populations sur l'existence et la nécessité pour eux de se rapprocher de la DAEPIA
Utilisation des ruches traditionnelles par la majeure partie des apiculteurs		Menah, Ntem, Tchouteng, Lembet, Toula, Nzietouh, Yaguem,	Sensibiliser les apiculteurs sur la nécessité de pratiquer l'apiculture avec des ruches modernes (ruches kenyanes par exemple)
Manque de vaccins à la pharmacie vétérinaire pour soulager les éleveurs		Espace urbain (Mboua)	Mener une action de plaidoyer auprès de la Commune pour l'approvisionnement de la pharmacie vétérinaire en vaccins essentiels
Absence des infrastructures d'appui à l'élevage bovin (bain d'étiqueur, parc vaccino-gène, couloir de transhumance, champs fourragers...)		Toula, Nzietouh, Nzong, Peung, Lentsap, Tikang, Djeu FT	Créer les infrastructures d'élevage (bain d'étiqueur, parc vaccino-gène, couloir de transhumance, champs fourragers...)

Absence d'une aire d'abattage		Espace urbain (Mboua)	Construire une aire d'abattage
Etangs piscicoles d'Apouh (02) non-exploités		Apouh	Aménager ces deux étangs piscicoles
Absence d'un site pour la construction d'un abattoir		Espace urbain	Prévoir un site pour la construction d'un abattoir municipal
Périmètres agropastoraux non-délimités		Peung, Menah, Djeu FT, Lentsap, Tikang, Apouh	Délimiter les périmètres agro-pastoraux
Vol du bétail		Lefock, Dedah-Toufem, Mekouale, Mela, Ndentou, Ntie, Lentsap, Tchoutchouet, Azem, Apang,	Redynamiser les comités de vigilance
Comités de vigilance non-fonctionnels		Toula, Zemda, Lekeu Nzah, Apouh, Lethiop-Nzo'o	
Absence d'un mélangeur broyeur à l'échelle communale		Tous les villages	Construire une unité de provenderie
Manque de moyens de locomotion empêchant au Délégué d'Arrondissement de l'Élevage, des Pêches et Industries Animales de faire une bonne clinique		Espace urbain	Doter la DAEPIA d'un moyen de locomotion
Maladies du bétail (diarrhée des chèvres et des porcs, peste aviaire et porcine africaine...) dans tous les villages de la commune		Tous les villages	<ul style="list-style-type: none"> • Respecter les mesures de biosécurité • Administrer aux bêtes un traitement prophylactique
Assèchement des herbes par le soleil		Ntie, Apang, Lentsap, Ndentou, Menah, Peung, Tikang, Nzietouh, Apouh	<ul style="list-style-type: none"> • Mettre en place des champs fourragers • Constituer des réserves de fourrage
Cherté des intrants d'élevage		Tous les villages	<ul style="list-style-type: none"> • Organiser les agriculteurs en groupes • Effectuer des achats groupés • Solliciter les subventions en intrants d'élevage auprès du Ministère de l'Élevage, des Pêches et Industries Animales (MINEPIA)/Mairie • Solliciter et faciliter l'installation des opérateurs privés de la filière
Difficulté liée au transport des bêtes vers les marchés du fait du mauvais état des routes		Tous les villages	Entretien régulièrement les axes routiers
Absence de ventes groupées des bêtes du fait de la faible organisation/individualisme des éleveurs		Tous les villages	<ul style="list-style-type: none"> • Organiser les agriculteurs en groupes • Sensibiliser les éleveurs sur l'importance et la nécessité d'organiser les ventes groupées

SECTEUR 03: Domaines, cadastre et affaires foncières

PROBLEME PRIORITAIRE: Difficulté d'accomplissement des procédures cadastrales, domaniales et foncières pour l'accès au foncier dans la Commune de Fongo-Tongo

CAUSES	EFFETS	VILLAGES CONCERNES	BESOINS IDENTIFIES ET CONSOLIDES
Absence d'un patrimoine foncier pour le	• Absence d'une carte de	La Commune	Acquérir des parcelles foncières pour le compte de la Commune

compte de la Commune	l'espace urbain • Inexistence d'une carte d'utilisation des terres		
Délimitation inachevée du périmètre urbain		L'espace urbain	<ul style="list-style-type: none"> Achever la délimitation du périmètre urbain Elaborer la carte de l'espace urbain Doter la Commune d'une carte d'utilisation des terres
Absence d'un lotissement communal		La Commune	<ul style="list-style-type: none"> Acquérir une parcelle pour le lotissement communal Faire un lotissement communal
Absence de documents de planification urbaine (Plan d'Occupation des Sols, Plan Sommaire d'Urbanisme)		La Commune	Etablir des documents de planification urbaine (Plan d'Occupation des Sols, Plan Sommaire D'Urbanisme)
Indisponibilité de terres pour la réalisation des projets d'intérêt public		Tous les villages exceptés Nzietouh, Mesuet, Lentsap, Azem,	Sensibiliser les communautés sur la nécessité de la réservation des parcelles de terre pour la réalisation des projets d'intérêt public
Récurrence des litiges fonciers		Toula, Nzietouh, Yaguem, Zemda, Lembet, Tsiedong, Djeubou, Leveng, Apouh	<ul style="list-style-type: none"> Sensibiliser les populations sur la nécessité d'établir un titre de propriété sur les parcelles qu'elles occupent pour réduire les risques de conflits futurs Gérer les conflits existants
Faible connaissance des procédures d'obtention du titre foncier		Tous les villages	<ul style="list-style-type: none"> Organiser des campagnes de sensibilisation des populations sur l'importance du titre foncier Vulgariser la procédure d'obtention du titre foncier et la législation foncière et domaniale Obtenir un titre foncier sur les terres occupées
Absence de titre de propriété sur les parcelles communales		La Commune	Saisir la DDDCAF pour le déclenchement des procédures de domanialisation au profit de la Commune

SECTEUR 04 : Habitat et Développement Urbain

PROBLEME REFORMULE : Difficultés d'aménager l'espace urbain et faible développement de l'habitat

CAUSES	EFFETS	VILLAGES CONCERNES	BESOINS IDENTIFIES ET CONSOLIDES
	URBANISME		
Délimitation inachevée de l'espace urbain	<ul style="list-style-type: none"> Inexistence d'une carte de l'espace urbain Difficulté de circulation des personnes dans l'espace urbain 	Espace urbain	<ul style="list-style-type: none"> Achever la délimitation de l'espace urbain communal Etablir la carte de l'espace urbain communal
Mauvais état de la voirie urbaine		Espace urbain	<ul style="list-style-type: none"> Mettre en place des comités de route dans les différents quartiers de l'EUC (Mboua, Lefang et Nzi-Foda) Entretien régulièrement les axes routiers de l'espace Urbain Communal (EUC)
Absence de documents de planification urbaine (Plan Sommaire d'Urbanisme, Plan d'Occupation des Sols)		Espace urbain	Doter la Commune de Fongo-Tongo des documents de planification urbaine (Plan Sommaire d'Urbanisme, Plan d'Occupation des Sols)
Gare routière de Fongo-Tongo non-construite		Espace urbain	Construire la gare routière de Fongo-Tongo
	HABITAT		
Construction anarchique	<ul style="list-style-type: none"> Obligation pour les fonctionnaires affectés dans la commune de 	Toute la Commune	Contrôler les permis de bâtir pour sensibiliser les populations sur le respect des normes de construction
Prédominance des maisons d'habitation		Tous les villages	<ul style="list-style-type: none"> Construire une unité de fabrication du matériau local amélioré

en matériau provisoire	vivre à Dschang • Difficulté d'accès au logement dans l'espace urbain		• Vulgariser le matériau local amélioré
Insuffisance de logements décentes		Espace urbain	Faciliter l'installation des opérateurs en vue de la construction de logements décentes au centre-ville
Absence d'une parcelle foncière foncière pour le lotissement communal		La Commune	Acquérir une parcelle pour le lotissement communal
Absence de logements sociaux communaux		Espace urbain	• Acquérir une parcelle pour la construction des logements sociaux • Construire des logements sociaux communaux
Faible collaboration entre la Commune et la DDDCAF		La Commune	Renforcer la collaboration entre la Commune et la DDDCAF par la mise en place d'une plate-forme de collaboration

SECTEUR 05: Environnement, protection de la nature et développement durable

PROBLEME REFORMULE: Difficultés à protéger durablement l'environnement et la nature

CAUSES	EFFETS	VILLAGES CONCERNES	BESOINS IDENTIFIES ET CONSOLIDES
Insuffisance d'espaces verts aménagés dans les établissements d'enseignement secondaires	<ul style="list-style-type: none"> Faible culture du reboisement chez les jeunes Assèchement des cours d'eau dans ces bas-fonds Destruction des sols Augmentation de la température Destruction du sol Destruction des microorganismes du sol Pollution de l'environnement par les produits phytosanitaires Tarissement des cours d'eau en saison sèche: Tsié Djeu, Tarissement des sources en saison sèche: Tsié BATENEFA à Metsoh Appauvrissement des sols Pollution de l'air par les mauvaises odeurs en provenance des élevages Contamination des animaux 	Apouh, Dedah-Toufem, Djeu FT, Melang-King Place, Mboua	<ul style="list-style-type: none"> Mettre en place des Clubs des Amis de la Nature Redynamiser les clubs existants Créer des espaces verts
Incinération des déchets plastiques non-biodégradables		Tous les villages	Sensibiliser les populations sur les dangers courus par l'environnement du fait de la pollution de l'air
Enfouissement des déchets non-biodégradables (plastiques) dans le sol		Nziefeng-Messong	<ul style="list-style-type: none"> Sensibiliser les populations sur les risques de dégradation du sol du fait de l'enfouissement des déchets Sensibiliser les ménages sur la nécessité de faire des tris de déchets non-biodégradables Etablir un plan de collecte des déchets non-biodégradables dans les villages
Déversement des déchets hospitaliers dans les cours d'eau à Fossong-Tchuentchué par les Centres de Santé Privés (CSP)		Fossong-Tchuentchué	Sensibiliser ces centres de santé sur les risques liés à la pollution de l'eau par les déchets hospitaliers Sanctionner les centres de santé coupables de telles pratiques
Sections « protection civile et environnement » et « espace vert et hygiène alimentaire » (prévues dans l'organigramme) non-fonctionnelles		La Commune	Rendre fonctionnelles les sections « protection civile et environnement » et « espace vert et hygiène alimentaire » (prévues dans l'organigramme)
Absence de Clubs des Amis de la Nature dans les établissements scolaires		Melang-King Place, Meugueu, Mboua, Ndento, Fossong-Tchuentchué	Créer des Clubs des Amis de la Nature dans les établissements scolaires suivants: CES bilingue de Fossong-Ellelem, COPLIFO de Fossong-Tchuentchué, CES de Meugueu, CETIC de Mboua, CES bilingue de Ndento
Faible connaissance des foyers améliorés par les populations		Tous les villages	Sensibiliser les populations sur l'existence et l'importance des foyers améliorés

Faible culture du reboisement		Tous les villages	Sensibiliser les populations sur l'importance et la nécessité du reboisement
Agents d'hygiène inactifs		Menah, Mbing,	Renforcer les agents d'hygiène
Prédominance dans les ménages des toilettes à fosse simple			Sensibiliser les populations sur les inconvénients liés à l'utilisation des toilettes à fosse simple
Déversement des déchets d'huiles à moteur usées à même au sol		Espace urbain	Sensibiliser les bouchers et les garagistes sur les méfaits de la pollution
Appauvrissement progressif des sols		Tous les villages	Former les producteurs sur les techniques d'amendement des sols
Proximité des élevages des maisons d'habitation		Toute la Commune	Sensibiliser les populations sur le respect des mesures de biosécurité en matière d'élevage
Destruction des raphias dans les bas-fonds pour des pratiques agricoles		Tessa, Metsoh, Yaguem, Ntem, Mela...	<ul style="list-style-type: none"> • Sensibiliser les populations sur les risques environnementaux liés à la destruction des raphias dans les bas-fonds • Régénérer les bas-fonds
Erosion des sols		Lembet, Djeubou	Former les populations sur les techniques de lutte antiérosive
Coupe anarchique des arbres pour bois de chauffage et pour la construction de l'habitat		Mbing, Yaguem, Toula, Nzietouh, Leveng, Lembet	Sensibiliser les populations sur les dangers liés à la destruction de la forêt
Utilisation abusive des produits phytosanitaires dans l'agriculture		Melang-Nzietouh, Lembet,	Sensibiliser les populations sur les dangers de l'utilisation abusive des produits phytosanitaires
Pratique des feux de brousse		Tous les villages	Sensibiliser les populations sur les risques liés à la pratique des feux de brousse
Mauvaise gestion des emballages plastiques des produits phytosanitaires par les producteurs		Melang-Nzietouh, Lembet, Apouh	Former les agriculteurs sur les techniques de gestion des emballages plastiques des produits phytosanitaires
Absence de recyclage des déchets non-biodégradables		Tous les villages	Mettre en place une unité de recyclage des déchets non biodégradables
Faible collaboration entre la Commune et la Délégation Départementale de l'Environnement et de la Protection de la Nature		La Commune	Renforcer la collaboration entre la Délégation Départementale de l'Environnement et de la Protection de la Nature par la mise en place d'une plate-forme de concertation
Absence d'un Plan d'Utilisation et de Gestion Durable des Terres		La Commune	Elaborer un Plan d'Utilisation et de Gestion Durable des Terres dans la Commune

SECTEUR 06 : Forêt et faune

PROBLEME REFORMULE : Faible protection de la forêt et de la faune

CAUSES	EFFETS	VILLAGES CONCERNES	BESOINS IDENTIFIES ET CONSOLIDES
Rareté des espèces ligneuses du fait de la coupe anarchique du bois	<ul style="list-style-type: none"> • Assèchement de certaines plantes du fait du prolongement de la saison sèche • Destruction des microorganismes du sol • Baisse de la fertilité du sol • Augmentation de la 	Tous les villages	Reboiser les espaces détruits
Faible culture du reboisement			Sensibiliser les populations sur l'importance du reboisement
Destruction des raphias dans les bas-fonds pour la pratique de l'agriculture		Lepoh, Metsoh, ...	<ul style="list-style-type: none"> • Sensibiliser les populations sur les risques environnementaux liés à la destruction des raphias dans les bas-fonds • Régénérer les bas-fonds
Absence d'une pépinière forestière		Tous les villages excepté Nzietouh	Créer une pépinière forestière
Absence d'un poste de contrôle forestier et de chasse dans la Commune		Espace urbain	Créer, construire et équiper un poste de contrôle forestier et de chasse

Pratique incontrôlée des feux de brousse dans tous les villages	<ul style="list-style-type: none"> température Migration de certaines espèces fauniques vers les abords des cours d'eau Baisse de la fertilité du sol 	Tous les villages	Sensibiliser la population sur l'existence de la loi N° 96/12 du 05 Août 1996 portant loi-cadre relative à la gestion de l'environnement et tout autre texte réglementaire interdisant les feux de brousse
Déforestation abusive non suivie de reboisement		Tous les villages	<ul style="list-style-type: none"> Programmer des journées de reboisement Sensibiliser les populations sur le bien-fondé du reboisement Mettre en place une pépinière communale. Faire le suivi des arbres existants
Comités de vigilance non-fonctionnels		Toula, Zemda, Lekeu Nzah, Apouh, Lethiop-Nzo'o	Redynamiser les comités de vigilance
Absence d'un comité de vigilance		Tous les villages excepté Toula, Zemda, Lekeu Nzah, Apouh, Lethiop-Nzo'o	Mettre en place un comité de vigilance
Pauvreté de la faune		Tous les villages	Promouvoir l'élevage non-conventionnel

SECTEUR 07: Administration territoriale, décentralisation et maintien de l'ordre

PROBLEME REFORMULE : Difficultés d'accès aux services de l'administration territoriale et du maintien de l'ordre

CAUSES	EFFETS	VILLAGES CONCERNES	BESOINS IDENTIFIES ET CONSOLIDES
Absence de certains Services Déconcentrés de l'Etat (Service social, Centre de Promotion de la Femme et de la Famille, Délégation d'Arrondissement de la Promotion de la Femme et de la Famille, Délégation d'Arrondissement des Affaires sociales, perception...)	<ul style="list-style-type: none"> Obligation pour les populations de se déplacer pour se rendre à Dschang pour obtenir des services Vol du bétail Psychose chez les populations Impossibilité pour les enfants concernés de se faire établir des extraits de casier judiciaire Insécurité de la famille Montée de l'insécurité 	Espace urbain	Solliciter la création de tous les Services Déconcentrés de l'Etat au niveau de la commune (Service social, Centre de Promotion de la Femme et de la Famille, Délégation d'Arrondissement de la Promotion de la Femme et de la Famille, Délégation d'Arrondissement des Affaires sociales, perception...)
Faible diligence des forces de l'ordre en cas de sollicitation		Tous les villages	<ul style="list-style-type: none"> Sensibiliser les services du maintien de l'ordre à plus de promptitude dans leurs interventions ; Sensibiliser les populations sur la nécessité de collaborer avec les services de sécurité publique
Absence de comités de vigilance		Tous les villages excepté Toula, Zemda, Lekeu Nzah, Apouh, Lethiop-Nzo'o	Sensibiliser les populations à la création d'un comité de vigilance dans leur village
Identification de plusieurs zones d'insécurité du fait des agressions et cas de vol		Fossong-Tchuentchué (carrefour), Djeu FT (Toumewou), Mbing, Dedah-Toufem (au niveau du carrefour après le pont sur Talla), Tchouteng,	Redynamiser les comités de vigilance

		Grand Tessa (au niveau des zones frontalières avec le Sud-Ouest)	
Identification des zones à risque : inondation en saison de pluies, apparition des failles, glissement des terrains		<ul style="list-style-type: none"> • Djeubou, Lembet, bas-fonds séparant Mboua de Dedah-Toufem (pour ce qui est des inondations) • Tchouawa (en ce qui concerne les failles) • Meugueu (glissement des terrains) 	<ul style="list-style-type: none"> • Circonscrire et sécuriser cette zone de failles • Interdire les constructions dans cette zone de failles et de glissement de terrain • Eviter de faire des champs dans ces zones d'inondation
Etablissement des actes de naissance sans souche du fait du refus des parents de suivre la procédure normale en cas du non-respect des délais légaux		Djeu de FT, Mbing,...	<ul style="list-style-type: none"> • Sensibiliser les populations sur l'existence de la procédure du jugement supplétif • Vulgariser la procédure du jugement supplétif
Faible taux d'enregistrement des mariages par devant officier d'état civil		Tous les villages	<ul style="list-style-type: none"> • Sensibiliser les populations sur l'importance de l'enregistrement des mariages par devant officier d'état civil • Organiser des mariages collectifs
Accès difficile aux registres d'état civil (car l'Etat ne fournit pas les registres aux officiers)		Tous les centres d'état civil	Mener une action de plaidoyer auprès du Ministère de l'Administration Territoriale, de la Décentralisation et du maintien de l'Ordre sur la nécessité de fournir des registres d'état civil aux centres d'état civil
Non- construction des centres d'état civil par l'Etat		Tous les centres d'état civil	Mener une action de plaidoyer pour la construction des centres d'état civil par l'Etat
Centre d'état civil de Ndento non-fonctionnel du fait du décès de l'ancien chef qui était l'officier en poste		Ndento	Désigner un nouveau secrétaire d'état civil en remplacement du défunt chef
Comités de vigilance non-fonctionnels		Toula, Zemda, Lekeu Nzah, Apouh, Lethiop-Nzo'o	Rendre fonctionnels ces comités de vigilance
Difficulté de déplacement des forces de l'ordre en cas de sollicitation		Tous les villages	Doter les services de maintien de l'ordre des véhicules pour le déplacement
Secteur 8 : Education de base			
PROBLEME REFORMULE : Difficultés d'accès à une éducation de base de qualité			
CAUSES	EFFETS	VILLAGES CONCERNES	BESOINS IDENTIFIES ET CONSOLIDES

Enseignement maternel

Absence d'écoles maternelles publiques	<ul style="list-style-type: none"> • Demarrage tardif des études (06 ans) • Risque d'insécurité des écoliers • Fonctionnement de ces écoles dans des bâtiments d'emprunt • Mauvaises conditions de fréquentation des enfants • Risque de consommation des eaux de qualité douteuse 	Melang, Latchouet, Tsinkeng, Tessa, Tsiedong, Apa'a	Créer 06 écoles maternelles publiques dans la Commune : 01 à Melang 01 à Latchouet 01 à Tsinkeng 01 à Tessa 01 à Tsiedong 01 à Apa'a
Absence de clôtures autour des écoles maternelles existantes		Loung, Fossong-Tchuentchué, Lefang, Apouh,	Construire des clôtures autour de toutes les écoles maternelles de Fongo-Tongo
Ecoles maternelles publiques non construites		Loung FT, Lefang, Apouh	Construire un bâtiment de deux salles de classes adaptées dans chacune de ces écoles
Absence de latrines ventilées		Fossong-Tchuentchué, Lefang, Loung FT, Apouh	Construire au moins un bloc de deux latrines ventilées dans toutes les écoles maternelles
Insuffisance du mobilier / des équipements pour enfants (couverts, bacs à ordures, lits, nattes, matelas, tables-bancs téléphone, fax, internet, tablettes, chaises)		Apouh, Lefang, Loung FT, Fossong-Tchuentchué	Doter les écoles maternelles en équipements adéquats en quantité suffisante (couverts, bacs à ordures, lits, nattes, matelas, tables-bancs téléphone, fax, internet, tablettes, chaises)
Absence de points d'eau dans les écoles maternelles		Fossong-Tchuentchué, Lefang, Apouh et Loung FT	Créer un point d'eau dans chacune de ces écoles
Absence d'électricité dans les écoles maternelles publiques		Fossong-Tchuentchué, Lefang, Loung FT, Apouh	Electrifier ces écoles maternelles publiques
Absence d'un point de jeu dans chacune de ces écoles maternelles publiques		Loung FT, Fossong-Tchuentchué, Lefang, Apouh,	Construire un point de jeu dans chacune de ces écoles maternelles
Insuffisance d'enseignants dans les écoles maternelles		Loung FT, Fossong-Tchuentchué, Lefang, Apouh	Affecter 04 nouveaux enseignants au total dans les écoles maternelles de la Commune : <ul style="list-style-type: none"> ➤ 01 à Loung FT ➤ 01 à Fossong-Tchuentchué ➤ 01 à Lefang ➤ 01 à Apouh
Sites des écoles maternelles non-sécurisés		Loung FT, Fossong-Tchuentchué, Lefang, Apouh	Etablir un titre foncier pour chacune de ces écoles
Insuffisance d'espaces reboisés dans les écoles maternelles	Loung FT, Fossong-Tchuentchué, Lefang, Apouh	Créer les espaces reboisés dans toutes les écoles primaires de la commune excepté 03 écoles du centre urbain	
Absence de logements d'astreinte pour enseignants dans toutes les écoles maternelles	Loung FT, Fossong-Tchuentchué, Lefang, Apouh	Construire des logements d'astreinte pour enseignants dans chacune des écoles maternelles	

Enseignement primaire

Bâtiments délabrés	<ul style="list-style-type: none"> • Risque d'inondation à la tombée des pluies • Risque de destruction des fournitures scolaires 	Mekoualé, Menah, Lethiop, Nguen, Meugueu, Fossong-Ellelem, Tsenglah, Djeu FT, Fossong-Tchuentchué, Lefang, Latchouet, Meza	Réfectionner les bâtiments à l'école publique de : <ul style="list-style-type: none"> • 01 bâtiment à l'EP de Fossong-Tchuentchué • 02 à l'EP de Mekouale • 04 à l'EP de Lefang
Salles de classe non-aménagées	<ul style="list-style-type: none"> • Perturbation des progressions pédagogiques 	Lefang, Meza, Menah, Fossong-Tchuentchué et Mekouale	Aménager 04 bâtiments : <ul style="list-style-type: none"> • 02 bâtiments à l'EP de Meza • 02 bâtiments à l'EP de Menah
Insuffisance de table-bancs	<ul style="list-style-type: none"> • Abandon des salles/bâtiments délabrés • Promiscuité dans les salles de classe • Faible couverture du programme scolaire • Malpropreté physique des élèves • Promiscuité dans les salles de classe • Mauvaises conditions de travail • Improductivité du directeur • Obligation d'aller se soulager à l'air libre • Risque de contamination des aliments • Risque de morsure de serpents • Consommation d'eau de qualité douteuse (eau des marigots et des sources non-aménagées) 	Mekoualé, Menah, Lethiop, Nguen, Meugueu, Fossong-Ellelem, Tsenglah, Djeu FT, Fossong-Tchuentchué, Lefang et espace urbain	Doter les écoles primaires de table-bancs en qualité et quantité suffisante: <ul style="list-style-type: none"> • 02 pour l'EP de Nguen • 40 pour l'EP de Tsiedong • 14 pour l'EP de Tchouawa • 33 pour l'EP de l'EP de Meugueu • 42 pour l'EP de Tsenglah • 45 pour l'EP groupe I de Fossong-Tchuentchué • 46 pour l'EP groupe II de Fossong-Tchuentchué • 22 pour l'EP de Menga • 68 pour l'EP de Latchouet • 29 pour l'EP de Yaguem • 76 pour les deux écoles de Loung FT • 25 pour l'EP de Meza • 04 pour l'EPB de Mboua • 39 pour l'Ecole catholique de Mboua • 24 pour l'EP de Lembet • 97 pour l'EP de Lefang • 135 pour l'EP de Nzietouh • 28 pour l'EPB de Lethiop • 42 pour l'EP de Menah • 90 pour l'EP d'Apouh • 19 pour l'EPA d'Apouh • 43 pour l'EP de Fossong-Ellelem • 59 pour l'EP de Djeu FT • 81 pour l'EP de Ndento-Lethiepang
Absence de logements d'astreinte	<ul style="list-style-type: none"> • Exposition aux maladies hydriques 	Tous les villages excepté Menah et Fossong-Tchuentchué, Djeu FT	Construire des logements d'astreinte dans chacune de ces écoles exceptées les écoles publiques d'Apang et de Gap Atogua
Vétusté du logement d'astreinte	<ul style="list-style-type: none"> • Désertion des salles de classe sous le fallacieux prétexte d'aller chercher de l'eau 	Fossong-Tchuentchué, Mekoualé	Réhabiliter le logement d'astreinte
Absence de blocs administratifs	<ul style="list-style-type: none"> • Risque de déshydratation des élèves 	Mekoualé, Menah, Lethiop, Nguen, Tsiedong, Tchouawa, Meugueu, Fossong-Ellelem, Tsenglah, Djeu FT, Fossong-Tchuentchué, Loung, Lefang et espace urbain	Construire un bloc administratif dans chacune de ces écoles

Absence de latrines ventilées	<ul style="list-style-type: none"> • Effectifs pléthoriques • Recrutement automatique des maîtres de parents • Cherté des frais d'APEE • Paiement tardif de ces frais d'APEE par les parents du fait de leur montant élevé • Difficulté liée à la couverture des charges de fonctionnement des établissements • Difficulté à dispenser les enseignements • Impossibilité d'utiliser des appareils électriques • Impossibilité d'enseigner les cours pratiques d'informatiques • Transformation des écoles en dépotoirs • Risque d'insécurité • Désertion des campus scolaires par certains enfants 	Tous les villages sauf Djeubou et Gap Atogua (Lotsa)	Construire des latrines ventilées dans chacune de ces écoles
Insuffisance de latrines ventilées		Djeu FT	Construire un bloc de trois latrines
Absence d'enseignants spécialisés pour handicapés		Mekoualé, Menah, Lethiop, Nguen, Meugueu, Fossong-Ellelem, Tsenglah, Djeu FT, Fossong-Tchuentchué, Loung, Lefang et espace urbain	Former et affecter des enseignants spécialisés dans ces différentes écoles
Absence dans les écoles primaires des rampes d'accès pour personnes handicapées.		Mekoualé, Menah, Lethiop, Nguen, Meugueu, Fossong-Ellelem, Tsenglah, Djeu FT, Fossong-Tchuentchué, Loung, Lefang et espace urbain	Construire dans chacune de ces écoles primaires une rampe d'accès pour personnes handicapées.
Absence de points d'eau		Tous les villages exceptés Meugueu, Tsenglah et Lotsa, Latchouet, Mekouale	Construire un point d'eau dans chacune de ces écoles
Points d'eau non-fonctionnels dans les écoles		Tsenglah, Gap Atogua (Lotsa)	Réhabiliter des ponts d'eau
Absence d'aires de jeu		Lethiop, Fossong-Ellelem, Tsenglah, Djeu FT, Lefang, Loung et espace urbain	Construire une aire de jeu dans chacune de ces écoles
Aires de jeu non-aménagées		Mekoualé, Menah, Lethiop, Nguen, Meugueu, Fossong-Ellelem, Meza, Tsenglah, Djeu FT, Fossong-Tchuentchué, Lefang et espace urbain	Aménager ces aires de jeu
Insuffisance d'enseignants dans les écoles primaires publiques		Mekoualé, Menah, Lethiop-Nzo'o, Nguen, Meugueu, Fossong-Ellelem, Meza, Tsenglah, Djeu FT, Fossong-Tchuentchué, Lefang et espace urbain	<p>Affecter 169 enseignants au total dans les écoles primaires de la Commune :</p> <ul style="list-style-type: none"> • 04 à l'EP de Nguen • 05 à l'EP de Tsiedong • 05 à l'EP d'Apang • 05 à l'EP de Tchouawa • 05 à l'EP de Meugueu • 05 à l'EP de Tsenglah • 05 à l'EP groupe I de Fossong-Tchuentchué • 05 à l'EP groupe II de Fossong-Tchuentchué • 05 à l'EP de Mekouale • 05 à l'EP de Djeubou • 05 à l'EP de Menga • 05 à l'EP de Latchouet • 04 à l'EP de Yaguem • 04 à l'EP de Loung FT • 05 à l'EP de Gap Atogua (Lotsa) • 04 à l'EP de Meza • 05 à l'EP de Mboua • 05 à l'EPB de Mboua

		<ul style="list-style-type: none"> • 10 pour les deux EP de Lembet • 05 à l'EP de Lefang • 05 à Nzietouh • 05 à l'EPB de Lethiop • 05 à l'EP de Menah • 05 à l'EP de Nziefeng-Messong • 05 à l'EP d'Apouh • 05 à l'Ecole Publique Anglophone • 05 à l'EP de Fossong-Ellelem • 05 à Djeu FT • 05 à l'EP de Lethiapang
Paquet minimum insignifiant	Dans tous les villages ayant une école primaire	Mener une action de plaidoyer pour l'augmentation du paquet minimum
Insuffisance de matériels sportifs	Dans tous les villages ayant une école primaire	Doter ces différentes écoles du matériel sportif en quantité suffisante et de bonne qualité
Insuffisance du matériel didactique (règle, équerre, manuels pour enseignants,...)	Dans tous les villages ayant une école primaire	Doter ces écoles du matériel didactique en qualité et quantité suffisante
Perturbations des enseignements du fait des salles de classe sans ouverture	Latchouet, Djeu FT	Placer des fenêtres des salles de classe de l'école publique
Ecoles non-électrifiées	Tous les villages exceptés Djeubou, Tchouawa,	Connecter ces différentes écoles au réseau électrique
Absence d'une salle informatique	Dans tous les villages ayant une école primaire	Construire et équiper une salle informatique dans chacune de ces écoles
Absence d'une bibliothèque	Dans tous les villages ayant une école primaire	Construire une bibliothèque dans chacune de ces écoles
Site de l'école primaire non sécurisé	Dans tous les villages ayant une école primaire	Sécuriser les sites des écoles primaires par l'obtention des titres fonciers
Absence de bacs à ordures dans les écoles publiques	Mekoualé, Menah, Lethiop, Nguen, Meugueu, Fossong-Ellelem (Melang King Place), Tsenglah, Djeu FT, Fossong-Tchuentchué, Lefang et espace urbain	Doter toutes les écoles des bacs à ordures exceptées les écoles publiques de Ndento et Tchawoua
Retards des élèves à l'école du fait de la tombée des pluies	Mekoualé, Menah, Lethiop, Nguen, Meugueu, Fossong-Ellelem (Melang King Place), Tsenglah, Djeu FT, Fossong-Tchuentchué, Lefang et espace urbain	Doter les élèves des équipements imperméables (manteau, bottes, parapluies...)
Absence de clôture	Toutes les écoles exceptée l'école publique de Gap Atoguia	Construire une clôture autour de ces différentes écoles
Absence d'une cantine	Mekoualé, Menah, Lethiop, Nguen, Meugueu, Fossong-Ellelem (Melang-King Place),	Construire une cantine dans chacune de ces écoles primaires

		Tsenglah, Djeu (FT), Fossong-Tchuentchué, Lefang et espace urbain	
SECTEUR 09 : Enseignements secondaires			
PROBLEME REFORMULE : Difficultés d'accès à un enseignement secondaire de qualité			
CAUSES	EFFETS	VILLAGES CONCERNES	BESOINS IDENTIFIES ET CONSOLIDES
Absence d'un collège d'enseignement secondaire technique	<ul style="list-style-type: none"> • Improductivité du personnel administratif • Ravitaillement des élèves dans les marigots • Consommation de l'eau de qualité douteuse • Exposition des élèves aux maladies hydriques • Recrutement des enseignants vacataires • Coût élevé des frais d'APEE • Jumelage des salles de classe • Promiscuité dans les salles de classe • Difficulté liée à la prise des notes 	Fossong-Ellelem (Melang-King Place), Lembet	Créer, construire et équiper un collège d'enseignement secondaire technique dans chacun de ces villages
Bâtiments délabrés		Fongo-Tongo, Ndento, Djeu FT, Apouh	Réhabiliter : <ul style="list-style-type: none"> • 02 au CES bilingue de Ndento • 10 au lycée de Fongo-Tongo • 03 au lycée de Djeu FT • 02 au lycée bilingue d'Apouh
Insuffisance de bâtiments		Fossong-Ellelem (Melang-King Place), Meugueu, Djeu FT, Ndento, Apouh, Fongo-Tongo	Doter les établissements concernés de: <ul style="list-style-type: none"> • 01 bâtiment au CETIC de Fongo-Tongo • 03 bâtiments au CES de Meugueu • 02 bâtiments au CES de Ndento • 05 au lycée de Djeu FT • 03 au lycée d'Apouh • 06 au CES bilingue de Fossong-Ellelem
Insuffisance de tables-bancs		Fongo-Tongo, Fossong-Ellelem, Apouh, Meugueu, Latchouet, Djeu FT, Fossong-Tchuentchué	Doter : <ul style="list-style-type: none"> • Le CETIC de Fongo-Tongo de 52 table-bancs • Le lycée de Fongo-Tongo de 190 table-bancs • Le CES de Latchouet de 20 table-bancs • Le COPLIFO de Fossong-Tchuentchué de 04 table-bancs • Le lycée de Djeu FT de 114 table-bancs • Le lycée d'Apouh de 26 table-bancs • Le CES bilingue de Fossong-Ellelem de 140 table-bancs
Section anglophone du CES bilingue de Fossong-Ellelem non-fonctionnelle		Fossong-Ellelem (Melang-King Place)	Mener une action de plaidoyer pour la transformation de l'EP de Fossong-Ellelem en école publique bilingue Mener une action de plaidoyer pour l'ouverture de la section anglophone du CES bilingue de Fossong-Ellelem
Absence d'un logement d'astreinte		Fongo-Tongo, Fossong-Ellelem (Melang-King Place), Apouh, Meugueu, Latchouet	Construire un logement d'astreinte dans chacun des établissements situés dans ces villages
Absence de blocs administratifs		Fossong-Ellelem (Melang-King Place), Meugueu, Latchouet , Ndento, Fongo-Tongo	Construire un bloc administratif dans chacun des établissements suivants: CES de Meugueu, CES bilingue de Fossong-Ellelem, CETIC de Fongo-Tongo, CES bilingue de Ndento et CES de Latchouet

Insuffisance de latrines		Meugueu, Latchouet, Djeu FT, Ndento, Latchouet	Construire 05 blocs latrines : <ul style="list-style-type: none"> • boc de trois latrines au CES de Meugueu • bloc de trois latrines au CES bilingue de Ndento • bloc de trois latrines au CES de Latchouet • 01 bloc de trois latrines au lycée de Djeu FT
Mauvais entretien des latrines		Fongo-Tongo	Sensibiliser les élèves du lycée de Fongo-Tongo sur le respect des règles d'hygiène
Absence d'enseignants spécialisés pour handicapés		Fongo-Tongo, Fossong-Ellelem, Apouh, Meugueu, Latchouet, Mboua	Mener un plaidoyer pour la formation et l'affectation des enseignants spécialisés dans les 09 établissements d'enseignement secondaire de la Commune
Absence de rampes d'accès pour personnes handicapées dans les établissements d'enseignement secondaire		Fongo-Tongo, Fossong-Ellelem (Melang-King Place), Apouh, Meugueu, Latchouet, Mboua	Construire des rampes d'accès dans ces 09 établissements d'enseignement secondaire de la Commune
Absence d'un point d'eau		Fongo-Tongo, Fossong-Ellelem (Melang-King Place), Meugueu, Apouh, Djeu FT	Construire 06 points d'eau dans les établissements d'enseignement secondaires de la commune : <ul style="list-style-type: none"> • point d'eau au CES de Meugueu • 01 au CES bilingue de Ndento • 01 au lycée de Fongo-Tongo • au lycée de Djeu FT • 01 au lycée bilingue d'Apouh • 01 au CES bilingue de Fossong-Ellelem
Fonctionnement saisonnier du point d'eau		Apouh, Mboua	Faire une étude de faisabilité technico-financière pour rendre fonctionnelles les bornes fontaines en question
Absence des ateliers au CETIC de Fongo-Tongo		Fongo-Tongo	Construire et équiper trois ateliers au CETIC de Fongo-Tongo
Absence d'un laboratoire		Fongo-Tongo, Fossong-Ellelem, Apouh, Meugueu, Latchouet, Ndento	Construire et équiper un laboratoire dans chacun de ces villages
Insuffisance d'enseignants		Fongo-Tongo, Fossong-Ellelem (Melang-King Place), Latchouet, Ndento, Meugueu, Djeu FT, Apouh	Affecter 98 enseignants dans la Commune : <ul style="list-style-type: none"> • 13 pour le CES de Ndento • 20 pour le lycée de Fongo-Tongo • 06 pour le CES de Latchouet • 14 pour le lycée de Djeu FT • 08 pour le CES de Meugueu • 16 pour le lycée bilingue d'Apouh • 17 pour le CETIC de Fongo-Tongo • 04 pour le CES bilingue de Fossong-Ellelem
Insuffisance du matériel sportif		Fongo-Tongo, Fossong-Ellelem (Melang-King Place), Apouh, Meugueu, Latchouet, Ndento, Fossong-	Doter chacun des 09 établissements secondaires du matériel sportif en quantité et en qualité suffisante

		Tchuentchué	
Etablissements d'enseignements secondaires non-électrifiés		Meugueu, Ndento, Djeu FT	Electrifier les établissements concernés
Absence d'une salle informatique		Meugueu, Fossong-Ellelem (Melang-King Place), Djeu FT, Latchouet, Ndento, Fongo-Tongo,	Construire et équiper une salle informatique dans ces établissements
Absence d'une bibliothèque		Meugueu, Fossong-Ellelem (Melang- King Place), Djeu FT et l'espace urbain	Construire et équiper une bibliothèque dans chacun des 09 établissements
CETIC de Loung FT non-fonctionnel		Loung FT	Demander l'ouverture du CETIC de Loung FT
Site des établissements non- sécurisés		Fongo-Tongo, Fossong-Ellelem (Melang-King Place), Apouh, Meugueu, Latchouet, Ndento	Immatriculer les parcelles abritant ces différents établissements scolaires

SECTEUR 10: Enseignement supérieur

PROBLEME REFORMULE: Difficultés d'accès à l'enseignement supérieur

CAUSES	EFFETS	VILLAGES CONCERNES	BESOINS IDENTIFIES ET CONSOLIDES
Difficulté à chiffrer le nombre de bacheliers dans la commune		Tous les villages de la Commune excepté Lentsap, Azem, Dedah-Toufem, Djeu FT	Etablir un répertoire de bacheliers par village et par an
Coût d'accès élevé à l'enseignement supérieur	Arrêt précoce des études par certains bacheliers	Tous les villages	<ul style="list-style-type: none"> Octroyer les bourses d'études aux nouveaux bacheliers en particulier et à tous les étudiants en général Réduire le coût des logements
Coût élevé du loyer		Tous les villages	Mener une action de plaidoyer pour une réduction du coût de loyer dans les villes universitaires
Absence des établissements d'enseignement supérieur	Obligation de se rendre dans d'autres villes pour poursuivre les études supérieures	Toute la commune	Faciliter les conditions d'installation d'un opérateur économique porteur d'un projet de création d'un établissement
Abandon des études après le baccalauréat		Tous les villages	Octroyer des bourses d'études aux bacheliers

SECTEUR 11: Santé publique

PROBLEME REFORMULE: Difficultés d'accès aux soins de santé de qualité

CAUSES	/EFFETS	VILLAGES CONCERNES	BESOINS IDENTIFIES ET CONSOLIDES
Insuffisance des centres de santé intégrés (CSI)	Parcours de longues distances pour se faire soigner	Melang-King Place (groupement Fossong-Ellelem), Lembet, Lotsa	Créer, construire et équiper les nouveaux CSI dans ces villages
Insuffisance du personnel qualifié dans	<ul style="list-style-type: none"> Lenteur dans la prise en 	Mboua, Apouh,	<ul style="list-style-type: none"> Mener une action de plaidoyer auprès du Ministère de la Fonction Publique et de la

les centres de santé	charge des patients <ul style="list-style-type: none"> • Désagrèments des patients • Accouchement en cours de route 	Mekouale, Nzi-Foda, Latchouet, Meugueu,	Réforme Administrative pour le recrutement des fonctionnaires en quantité suffisante dans la fonction publique et leur déploiement dans les formations sanitaires (FOSA) <ul style="list-style-type: none"> • Affecter du nouveau personnel dans les structures de santé, soit : <ul style="list-style-type: none"> - 03 pour le CSI de Mekouale - 04 pour le CSI d'Apouh - 04 pour le CMA de Mboua - 04 pour le CSI de Nzi-Foda - 05 pour le CSI de Meugueu - 05 Pour le CSI de Latchouet
Insuffisance d'infrastructures et aménagements dans les centres de santé (bâtiment, toilette moderne, clôture, reboisement, logement d'astreinte, point d'eau...)		Mboua, Apouh, Mekouale, Nzi-Foda, Latchouet, Meugueu	Doter les centres de santé intégrés de nouveaux infrastructures et équipements : <ul style="list-style-type: none"> • un bâtiment, point d'eau et toilette moderne externe, logement d'astreinte, clôture, espace vert, point deau pour le CSI de Meugueu... • un bâtiment (réhabiliter l'existant), un incinérateur de déchets, logement du médecin clôture, espace vert, point d'eau pour le CMA de Mboua • un espace vert, une clôture, et un logement d'astreinte pour le CSI d'Apouh • un espace vert, une clôture et un logement d'astreinte pour le CSI de Mekouale • un espace vert, une clôture, un logement d'astreinte pour le CSI de Nzi-Foda • un espace vert, une clôture, un logement d'astreinte pour Latchouet
Insuffisance de matériels et d'équipements dans les centres de santé (tables d'accouchement, centrifugeuse, appareil de régulation de tension, boîte à pince, plaque chauffante bouteille à gaz, laboratoire, réfrigérateur, kit d'accouchement, ambulance)		Mboua, Meugeu, Latchouet, Apouh, Nzi-Foda	Doter les centres de santé des équipements et du matériel suffisant : <ul style="list-style-type: none"> • tables d'accouchement, centrifugeuse, appareil de régulation de tension, boîte à pince, plaque chauffante bouteille à gaz et ambulance pour le CMA de Mboua • lits, laboratoire et réfrigérateur pour le CSI de Meugueu • lits et kit d'accouchement, pour le CSI de Latchouet • lits et kit d'accouchement pour le CSI de Mekouale • réfrigérateur et lits pour le CSP de Nzi-Foda
Automédication		Toute la commune	Sensibiliser les populations sur les risques liés à la pratique de l'automédication
Absence d'une morgue	<ul style="list-style-type: none"> • Conservation traditionnelle des cadavres • Obligation de se déplacer pour aller conserver les cadavres à la morgue de Dschang 	Espace urbain	Construire et équiper une morgue dans l'espace urbain comunal
Consommation des médicaments de la rue		Tous les villages	<ul style="list-style-type: none"> • Sensibiliser les populations sur les dangers liés à la consommation des médicaments de la rue • Identifier les points de vente des médicaments de la rue et les centres de santé clandestins • Reprimer les promoteurs des points de vente des médicaments de la rue ainsi que les centres de santé clandestins
CSI de Meugueu non-électrifié	Difficulté d'intervention à la tombée de la nuit	Meugueu	Electrifier le CSI de Meugueu
Absence d'un groupe électrogène dans les CSI		Mboua, Meugueu, Latchouet, Apouh, Nzi-Foda	Doter chacun de ces centres de santé d'un groupe électrogène

Absence d'un point de vente des médicaments essentiels	Obligation pour les malades d'aller acheter des médicaments à Dschang	Tous les villages excepté ceux d'entre eux qui ont des centres de santé tels Mboua, Meugueu, Latchouet, Apouh, Nzi-Foda	Approvisionner les pharmacies en médicaments essentiels
Présence de maladies hydriques (typhoïde, dysenterie, fièvre...)		Tous les villages	<ul style="list-style-type: none"> Sensibiliser les populations sur les risques liés à la consommation des eaux de qualité douteuse Former les populations sur les techniques de potabilisation de l'eau
Maladies des personnes du troisième âge (rhumatisme, goutte arthrite, ...)		Tous les villages	Apporter un appui sanitaire aux personnes du troisième âge
Absence d'un incinérateur de déchets au CMA de Mboua		Espace urbain	Construire et équiper un incinérateur de déchets hospitaliers
SECTEUR 12 : Eau et Energie			
Sous-secteur : Eau			
PROBLEME REFORMULE : Difficultés d'accès à l'eau potable			
CAUSES	EFFETS	VILLAGES CONCERNES	BESOINS IDENTIFIES ET CONSOLIDES
Approvisionnement en eau de boisson dans les marigots du fait de l'absence de points d'eau potable	<ul style="list-style-type: none"> Consommation d'eau de qualité douteuse Exposition aux maladies hydriques Persistance des maladies hydriques 	Apang-Thié, Meteuh, Lethiop-Nzo'o, Menah, Mbing, Djeu FT, Lepoh, Dedah-Toufem, Lefock, Loung FE, Lefeih, Mezem, Peung, Minka et Mesuet	Créer 19 points d'eau potable : <ul style="list-style-type: none"> 01 à Apang-Thié 01 à Meteuh 01 à Tsenglah 01 à Menah 02 à Mbing 02 à Djeu FT 02 à Minka et Mesuet 01 à Lepoh 01 à Djeu FE 01 à Tessa 02 à Dedah-Toufem 01 à Mezem 01 à Peung 01 à Loung FE 01 à Lefeih.
Insuffisance de points d'eau potable		Fossong-Tchuentchué, Lotsa, Tessa, Apa'a, Lewé, Loung FT, Meugueu, Menga	Créer 12 nouveaux points d'eau: <ul style="list-style-type: none"> ➤ 03 à Fossong-Tchuentchué ➤ 01 à Lotsa ➤ 01 à Tessa ➤ 01 à Apa'a ➤ 01 à Lewé, ➤ 01 à Loung FT ➤ 01 à Meugueu ➤ 01 Menga
Faible connaissance des techniques de potabilisation de l'eau		Tous les villages	Former les populations sur les techniques de potabilisation de l'eau

Insuffisance des comités de gestion des points d'eau		Tous les villages excepté Fossong-Tchuentchué	Mettre en place des comités de gestion des points d'eau dans les villages qui en sont dépourvus
Sources d'eau intarissables non-aménagées		Mbing, Lethiop-Nzo'o, Dedah-Toufem, Melang-King Place, Djeu FT, Nguen, Mezem, Meugueu, Lefock, Apa'a, Tsinglah, Peung, Meza, Loung FT, Fossong-Tchuentchué,	Aménager 27 sources d'eau pérennes : <ul style="list-style-type: none"> ➤ 03 à Lethiop-Nzo'o ➤ 01 à Mbing ➤ 01 à Dedah-Toufem ➤ 02 à Djeu FT ➤ 03 à Melang-king Place ➤ 03 à Nguen ➤ 02 à Mezem ➤ 02 à Meugueu ➤ 01 à Lefock ➤ 01 à Apa'a ➤ 02 à Tsinglah ➤ 01 à Peung ➤ 02 à Meza ➤ 02 à Loung FT ➤ 01 à Fossong-Tchuentchué
Absence de comité de gestion des points d'eau	Difficulté liée à la pérennisation des infrastructures hydrauliques	Melang-King Place, Lethiop-Nzo'o, Meza, Latchouet, Loung FT, Mezem, Nguen, Meugueu, Tsinglah, Lefock, Menga, Apa'a, Peung, Mekouale, Lewé, Loung FE, Lefeih	Constituer des comités de gestion des points d'eau dans ces différents villages
Mauvais fonctionnement des comités de gestion des points du fait de la non-mise en place d'une « caisse-eau »		Fossong-Tchuentchué,	<ul style="list-style-type: none"> • Redynamiser le comité de gestion des points d'eau • Mettre en place une « caisse-eau »
Bornes fontaines non-fonctionnelles	Parcours de longues distances pour s'approvisionner en eau de boisson	Tsenglah, Melang-King Place, Meza, Latchouet, Loung FT	Réhabiliter 34 bornes fontaines : <ul style="list-style-type: none"> • 04 à Melang-King Place • 01 à Tsenglah • 04 à Meza • 03 à Loung FT • 11 à Latchouet • 02 à Tsinkeng • 01 à Ntem • 08 à Lentsap
Fonctionnement saisonnier des bornes fontaines		Nguen, Lewé	Faire une étude de faisabilité technico-financière pour le fonctionnement permanent de ces bornes fontaines
Réseau d'adduction d'eau de Lethiop-Nzo'o non-fonctionnel		Lethiop-Nzo'o	Faire une étude de faisabilité technico-financière pour faire fonctionner ce réseau d'adduction d'eau
Réseau d'adduction d'eau gravitaire de Nzi-Foda non-fonctionnel		Nzi-Foda, Mboua, Lefang	Réhabiliter le réseau d'adduction d'eau gravitaire de Nzi-Foda

Fonctionnement saisonnier du réseau d'adduction d'eau d'Apouh		Apouh	Faire une étude de faisabilité technico-financière pour faire fonctionner ce réseau d'adduction d'eau
Forages non-fonctionnels		Fossong-Tchuentchué, Djeu FT, Ntem, Tsinkeng, Lotsa, Ndento, Guanteu,	Réhabiliter 08 forages non-fonctionnels : - 02 à Fossong-Tchuentchué - 01 à Djeu FT - 01 à Ntem - 01 à Tsinkeng - 01 à l'EP de Gap Atoguia (Lotsa) - 01 à Ndento - 01 à Guanteu
Sous-secteur : Assainissement			
PROBLEME REFORMULE :			
Prédominance des toilettes à fosse simple (sur les toilettes modernes)	Risque de contamination par les maladies du péril fécal	Tous les villages	Sensibiliser les populations sur les inconvénients/dangers liés à l'utilisation des toilettes à fosse simple
Sous-secteur Energie			
PROBLEME REFORMULE : Difficultés d'accès à l'énergie électrique			
Faible extension du réseau électrique ENEO de moyenne et de basse tension			Etendre le réseau électrique de basse tension et de moyenne tension sur 109,1 km dans les villages de la commune de Fongo-Tongo : <u>Village Fossong-Tchuentchué (2,1 km):</u> *Axe Mentchouet- Lepouo sur 1,3 km *Axe Domicile Noutang-Kassa sur une distance de 0,8km <u>Village Lethiop-Nzo'o (8,3 km):</u> *Axe foyer culturel-Pantsé sur 0,5 km *Axe Entrée Djego-Tovuh sur 1 km *Axe Entrée Djego-Chefferie sur 0,5 km *Axe carrefour foyer-Kem Sa'a sur 0,8 km *Axe foyer culturel-Limite Nzo'o-Menah sur 1,5 km *Axe foyer culturel-Centre touristique sur 1 km *Axe Djego-carrefour Ko'o ka sur 1,5 km *Axe Limite Lethiop-Mekoualé-Limite Lethiop-Djeu Boumock sur 1,5 km <u>Village Dedah-Toufem (8 km):</u> Axe carrefour entrée du lycée –Pont Talla sur une distance de 3,5 km Axe Pont Talla-Kem Zen sur 2,5 km Axe lycée-limite Minka-Mesuet-Dedah sur 2 km <u>Village Melang-King Place (1,5 km):</u> Axe Stade-Limite King Place –Lefet sur 0,7 km Axe Marché de Fossong-Ellelem-Grotte de Fobuh sur 0,8 km <u>Village Tsenglah (1,5 km):</u> *Axe chefferie Tsenglah-Domicile Kemkemg sur 1.5 km <u>Village Tessa (1, 1 km):</u> axe carrefour Langlon-Domicile Kenfack David sur 1,1 km <u>Village Djeu FE (4,5 km):</u> *Axe entrée Djeuteu David-Domicile KemZeu sur 1 km *Axe carrefour KemLekem-Chefferie Ganteu sur 1 km *Axe carrefour Longlon-Domicile Tassah sur 1.5 km

			<p><u>Village Lepoh (2 km) :</u> * Axe stade de Tessa-Domicile Kemtchouang en passant par la chefferie Lepoh sur 2 km</p> <p><u>Village Metsoh (1,8 km):</u> * Axe limite Mekouale-Metsoh-Limite Yaguem-Metsoh sur 0.8 km * Axe limite Mekouale-Metsoh-Limite Metsoh-Mesuet sur 1km</p> <p><u>Village Djeu FT (4,6 km):</u> * Axe EP de Djeu-Latchouet sur 2 km * Axe EP Djeu-Limite Djeu-Melang en passant par le carrefour Etoile et Tomewou sur 2.6 km</p> <p><u>Village Meteuh (1,5 km):</u> * Axe EP de Tsenglah-Domicile Soungo (1.5 km)</p> <p><u>Village Minka-Mesuet (2,6 km):</u> * Axe carrefour chefferie Mesuet-limite Yaguem-Mesuet sur 0.8 km * Axe Mme Antoinette-Chefferie Minka, sur 0,8 km * Axe chefferie Metsoh-Mesuet sur 1 km</p> <p><u>Village Mbing (1,3 km):</u> * Axe carrefour Mbing-Fotcheu sur une distance de 0,5 km * Axe Carrefour Fotchouet-Vo-feuh sur 0,3 km * Axe cerrefour Bitegou-Limite Mbing-Mbeuh sur 0,3 km</p> <p><u>Village Apang-Thié (1,9 km):</u> * Axe chefferie-carrefour Nguiekeng Jeanne sur une distance de 0,4 km * Axe carrefour Nkuetekeng-Tapia en passant par Tsen Nou sur 1 km environ * Axe carrefour Magossi-Domicile Kenfack Thomas sur 0,5 km</p> <p><u>Village Lotsa (2,7 km):</u> * Axe Domicile Teufack Vincent-Domicile Kemma Gilbert sur 0,2 km * Axe Domicile Debazap-Domicile Tsafack Belmondo sur 1 km * axe Eole publique Gap Atoguia-Limite Lotsa-Apouh sur 1 km * Axe Domicile Mô Bakem-Kem Lepoh sur 0,5 km</p> <p><u>Village Lewé (8,3 km):</u> * Axe carrefour ancienne chefferie-Limite Lewé-Tsiedong sur 3 km * Axe CSI d'Apouh-Pont sur Kano en passant par carrefour ancienne chefferie sur 2,5 km * Axe Kemkoh-Tsa'a Lewé sur 2 km * Axe carrefour Fofack Rigobert-Domicile Papa Fang sur 0,8 km</p> <p><u>Village Meza (4 km):</u> * Axe Foyer-Nguiekeng sur 1,5 km * Axe Foyer-Letiela sur 1 km * Axe Foyer-Zemgrici sur 1,5 km</p> <p><u>Village Megueu (2,4 km):</u> * Axe Domicile Kem Gou-Fongodeng sur 0,7 km * Axe Domicile Sonfack-Domicile Money Hard sur 0,4 km Axe carrefour Mo'o Tegum-Domicile Temgoua sur 0,8 km * Axe Carrefour Zaïre-Domicile Mo'o Tegue sur 0,5 km</p> <p><u>Village Apa'a (4 km):</u> * Axe Mbeuh-Meneuk sur 4 km</p> <p><u>Village Lefock (4 km):</u></p>
--	--	--	--

			<p>*Axe Tapia–Carrefour Kemzong sur 2 km *Axe Carrefour Kueté–Zimbing-Chefferie sur 1,2km *Axe Carrefour Kemzong–Carrefour Bialatsing sur 0,800 km <u>Village Mekouale et Lekeu (4 km):</u> *Axe Mekouale à Lekeu et Leguia sur 4km <u>Village Menga (1,5 km):</u> *Axe bloc mission catholique-Bali sur 1,5km <u>Village Meza (4 km):</u> *Axe Foyer–Nguiekeng sur 1.5 km *Axe Foyer-Letiahla sur 1 km *Axe Foyer-Zengmosi sur 1.5 km <u>Village Tsinglah (4 km):</u> *Axe Entrée chefferie-limite Apang sur 1, 5 km *Axe Foyer-limite Mezem sur 1,5 km *Axe Chefferie-limite A sur 1 km <u>Village Loung FT (5,7 km):</u> *Axe Chefferie – Kohtchouet sur 1 km *Axe Chefferie – Touloung sur 1 km *Axe Chefferie–Domicile Tagoudjeu sur 1,2 km *Axe Chefferie–Ecole publique sur 1,5 km <u>Village Tchouawa (5 km):</u> *Axe Fogwoua-Fonang-Lotsa sur 1 km *Axe Mbi Kemgue-Fonang-Lotsa sur 1 km *Axe Nguanteu-Fobeuh sur 3 km <u>Village Tsinkeng (1 km):</u> *Axe Kemetah-Manossabi sur 1 km <u>Village Zemda (2,5 km):</u> *Axe carrefour Chefferie-Mefet sur 2,5 km <u>Village Melah et Ntem (1 km):</u> *Axe Tsenglah FE-Chefferie Ntem sur 1 km <u>Village Nzietouh (1,5 km):</u> *Axe Marché Nzietouh-Vooh-Melang sur 1,5 km <u>Village Toulah (1 km):</u> *Axe foyer-chefferie Toulah sur 1 km <u>Village Tsawa (2 km):</u> *Axe Nzentsa-Nfeng-Zenloung à partir de la chefferie Tsawa sur 2 km <u>Village Apang (3 km):</u> *Axe Réseau de Mboua-Village Apang sur 3 km <u>Village Wassa (3 km):</u> *Axe transformateur de Mboua-village Wassa sur 3 km <u>Village Ndento (1,8 km):</u> zone de l'EP-Drela (1 km) * Axe Kemza-Bia Pita sur 0, 2 km *Axe Sona Guy–Guefack sur 0,6 km</p>
Absence du réseau électrique	- Absence de PME (moulins à écraser)	Menah, Meteuh, Lefeih, Mezem, Peung, Leveng,	Installer le réseau électrique dans ces villages : <u>Village Menah (6,5 km):</u>

	<ul style="list-style-type: none"> - Difficulté de conservation des denrées alimentaire - Obscurité à la tombée de la nuit - Risque de détérioration des appareils électroménagers - Risque d'accidents - Risque d'incendie - Obligation d'aller se ravitailler en pétrole lampant à Mboua 	Nziefeng-Messong, Apang	<ul style="list-style-type: none"> *Axe limite Nzo'o-Menah-Limite Djeu Boumock sur 2,5km * Axe limite Nzo'o-Menah-Domicile Tsafack Bernard à Kessentse sur 1,5 km * Axe carrefour Ngouné-Limite Djeu-Menah sur 1,5km * Axe carrefour Papa Kong-limite Lethiop-Nzo'o-Menah sur 1 km <u>Village Meteuh (2 km):</u> * Axe limite Tsenglah-Meteuh-Domicile Soungo sur 1 km <u>Village Nziefeng-Messong (2,5 km):</u> *Axe Ecole publique-Chefferie Nziefeng-Messong sur 1,5 km *Axe chefferie Nziefeng-Messong-Limite Bafou-Nziefeng-Messong sur 1 km <u>Village Peung (7 km):</u> * Axe Limite Apa'a – Peung sur 2 km *Axe Peung Centre – Tchouafe sur 5 km <u>Village Mezem (3 km):</u> *Axe Limite Mezem-Nguen-Limite Mezem-Tsinglah sur 3 km
Baisse de tension		Tous les villages	Mener une action de plaidoyer auprès d'ENEO pour l'amélioration de la qualité de l'offre d'énergie
Poteaux électriques défectueux		Dedah-Toufem, Mbing, Djeu FT, Melang-King Place, Fossong-Tchuentchué, Meugueu, Latchouet, Tsinglah, Minka et Mesuet	Remplacer 27 poteaux défectueux: 06 à Dedah-Toufem 10 à Melang-King Place 04 à Fossong-Tchuentchué 04 à Tsinglah 03 à Minka et Mesuet
Branchements clandestins		Djeu FT, Grand Tessa, Peung, Loung FT, Tsinglah, Meugueu, Lewé, Meza, Mekouale,	Sensibiliser les populations sur les risques liés aux branchements clandestins
Distribution irrégulière des factures d'électricité		Melang-King Place, Latchouet,	
Surfacturation de la consommation		Melang-King Place, Lewé, Tsinglah, Meza, Menga, Loung FT,	Mener une action de plaidoyer auprès d'ENEO pour une facture juste du courant tenant compte de la consommation réelle des ménages
Absence d'éclairage public		Tous les villages	Mettre en place un système d'éclairage public
Absence d'un comité de surveillance du réseau électrique		Tous les villages électrifiés	Créer des comités de surveillance du réseau électrique
Vol de câbles électriques		Lethiop-Nzo'o, Lewé	<ul style="list-style-type: none"> - Sensibiliser les populations sur les conséquences liées au vol des câbles - Demander la réinstallation des câbles électriques
Sous-secteur : Produits pétroliers			
Absence d'un point de vente du pétrole lampant		Tous les villages	Créer des points de vente du pétrole lampant dans les villages
SECTEUR 13 : Travaux publics			
PROBLEME REFORMULE : Difficultés d'accès à un réseau routier de qualité			
CAUSES	EFFETS	VILLAGES CONCERNES	BESOINS IDENTIFIES ET CONSOLIDES
Mauvais état des routes (points critiques,	- Enclavement des bassins	Tous les villages	Reprofiler/Entretien 268,85 Km de route dans les villages de la commune.

<p>bourbiers, nids de poules, ravines, moellons,)</p>	<p>cultureaux</p> <ul style="list-style-type: none"> - Ensablement de la chaussée - Faible organisation des travaux d'entretien routier - Inondation en saison de pluies - Impossibilité pour les populations de circuler - Risque de se retrouver dans le lit des cours en cas d'accident - Faible entretien des routes - Formation des bourbiers sur la route 		<p><u>Village Ntem et Melah (1 km):</u> *Axe Tsenglah-chefferie Melah sur 1 km</p> <p><u>Village zemda (2 km):</u> *Axe Levote Ndeuk-Mefet sur 2 km</p> <p><u>Village Tchouawa (13,5 km):</u> *Axe Mbang-Neuk – Lekeu-Nzah sur 2 km environ *Axe Kemtsa – Fogwoua – Ecole publique (EP) sur 2,5 km environ *Axe EP–Nzi-Foda en passant par Tsiedong sur 1,5 km environ *Axe Fogwoua–Limite Tchawoua-Lotsa en passant par Fonang sur 3 km *Axe Mbi Kemgue–Limite Tchawoua-Lotsa en passant par Fonang sur 1,5 km *Axe Metack'lé –Mbang Neuk en passant par Kem Tsa sur 3 km</p> <p><u>Village Tsinkeng (4 km):</u> *Axe routier Kemetah–Menieuh sur 2 km *Axe routier Loung – Tsingmmenlah en passant par la Chefferie Tsinkeng sur 2 km</p> <p><u>Village Apa'a (7,5 km):</u> *Axe Balepia-Zinbing sur 2 km *Axe Menga-Mekouale sur 3 km *Axe Carrefour Forhguie-PontSuedong sur 0,5 km *Axe Apa'a-Zeuk sur 2 km</p> <p><u>Village Latchouet (12,9 km):</u> *Axe Marché Latchouet-Yaguem sur 1,5 km *Axe Voukgui-Tongo sur 2 km *Axe Poste agricole-CES sur 0,4 km *Axe CSI-Voukgui sur 3 km *Axe Tsingkeng-Menga sur 2,5km *Axe Marché-Carrefour Latchouet-Mefet sur 3,5 km</p> <p><u>Village Lefock (3 km):</u> *Axe Tapia–Carrefour Kemzong sur 2 km *Axe Carrefour Kueté – Zimbing-Chefferie sur 1,2 km *Axe Carrefour Kemzong–Carrefour Bialatsing sur 0,8 km</p> <p><u>Village Lewé (8,3 km):</u> *Axe Ancienne chefferie-Limite Tsiedong sur 3 km *Axe CSI Apouh- Ancienne chefferie Pont Kano sur 2,5 km *Axe Carrefour Zemkoh – Tsahlewé sur 2 km *Axe Carrefour Fouafack- Carrefour papa Fang sur 0,8 km</p> <p><u>Village Loung FE et Lefeit (10 km):</u> *Axe King place-Chefferie Loung-Limite Tsolah sur 6 km *Axe Chefferie Loung-Marché Fossong-Ellelem sur 2 km *Axe Chefferie Lefeih-Marché Fossong-Ellelem sur 2 km</p> <p><u>Village Loung FT (10 km):</u> *Axe Balevounli-Femloun sur 5 km *Axe Carrefour Dani-Carrefour Tohgue sur 5 km</p> <p><u>Village Megueu (7,5 km):</u> *Axe Sehntsi-Carrefour Zaï sur 1 km *Axe Carrefour Toc-si-Fongodeng sur 1 km *Axe Carrefour Toc-si- Keleng sur 1,5 km</p>
---	--	--	---

			<p>*Axe Keleng-Fogoudeng sur 1,5 km</p> <p>*Axe Lefock-Carrefour Zaï sur 2 km</p> <p>*Axe Lefock-Barrage sur 0,5 km</p> <p><u>Village Mekouale (12 km):</u></p> <p>*Axe Mesueh-Folepe sur 5 km</p> <p>*Axe Meueh-Carrefour Letsop sur 4 km</p> <p>*Axe Leguia –Lekeu sur 3 km</p> <p><u>Village Menga (3 km):</u></p> <p>*Axe Menga-Tsinkeng sur 1 km</p> <p>*Axe Tsinkeu-Mission Catholique sur 2 km</p> <p><u>Village Meza (10,5 km):</u></p> <p>*Axe Grande route- Foyer-limite Lekeu sur 4 km</p> <p>*Axe Limite Apouh-Foyer sur 2 km</p> <p>*Axe Ecole Publique-Nguiakeng sur 2 km</p> <p>*Axe Foyer-Zengrissi sur 1,5 km</p> <p><u>Village Mezem (3 km):</u></p> <p>*Axe Route principale limite Nguen-Limite Tsinglah sur 3 km</p> <p><u>Village Nguen (7 km) :</u></p> <p>*Axe Mezem-Nzong sur 4 km</p> <p>*Axe « axe principale » –Lethiapang sur 3 km</p> <p><u>Village Peung (5 km):</u></p> <p>*Axe Limite Peung-Tsinkeng –Limite Peung - Apa'a sur 2 km</p> <p>*Axe Peung centre – Koubet sur 3 km</p> <p><u>Village Tsinglah (8,5 km):</u></p> <p>*Axe Limite Lefock-Coopérative-Mezem sur 5 km</p> <p>*Axe Foyer-chefferie-Carrefour Biama sur 2, 5 km</p> <p>*Axe Tsinkeu-Balepia sur 1 km</p> <p><u>Village Apang-Thié (0,8 km):</u></p> <p>*Axe carrefour Nkuetekeng Moussa-pont Tapia en passant par Tsin Nou et Tsin Mia sur 0,8 km</p> <p><u>Village Minka-Mesuet (1,25 km):</u></p> <p>*Axe Mme Antoinette- Biamefo sur 0,25 km</p> <p>*Axe carrefour Minka-Limite Minka-Fossong-Tchuentchué sur 1 km</p> <p><u>Village Djeu FE (8 km):</u></p> <p>*Axe Carrefour LahLokor-Mandjou sur 5 km</p> <p>*Axe Carrefour Kemtsa'a-Limite Tessa-Tsibang sur 3 km</p> <p><u>Village Lepoh (4,3 km):</u></p> <p>*Axe EP de Fossong-Ellelem-Limite Tessa-Tsenglah sur 4 km</p> <p>*Axe Domicile Kem Lekeu-Limite King Place-Grand Tessa sur 0,3 km</p> <p><u>Village Tessa (2 km):</u></p> <p>*Axe Rond point Djeu, Tessa et Ganteu-Limite Tessa-King place sur 2 km</p> <p><u>Village Djeu FT (22 km):</u></p> <p>*Axe Foyer Djeu-FemDjeu sur 6 km</p> <p>*Axe Latchouet Djeu-Foyer Djeu sur 3 km</p> <p>*Axe Toumewou-Foyer Djeu sur 3 km</p> <p>*Axe Domicile Kem Guim-Foyer Djeu sur 2 km</p>
--	--	--	--

			<p>*Axe Djeu- Mbing-Ecole Publique de Djeu sur 1 km *Axe Djeu Toumewou-Fem Djeu sur 4 km *Axe Tsé Mewou-Latchouet sur 3 km <u>Village Dedah-Toufem (4,8 km):</u> *Axe pont Talla-Limite Fossong-Tchuentchué-Dedah sur 1 km * Axe pont Talla –Limite Minka-Dedah sur 3 km *Axe colline de Talla-Limite Dedah-Fossong-Tchuentchué sur 0,8 km <u>Village Lethiop-Nzo'o (10,7 km):</u> *Axe carrefour foyer-Limite Leguia-Lethiop sur 1 km *Axe carrefour Zen Lethiop-Carrefour Ko'Ka sur 1 km *Axe carrefour Bitegne-Kemguim sur 1 km *Axe Souèbin-Mvuh sur 2 km *Axe carrefour Nzo'o-Limite Nzo'o-Menah sur 1,5 km *Axe foyer-Grottes de Demvôh sur 1 km *Axe carrefour Nzo'o-Carrière sur 1,2 km *Axe Azem-Limite Menah-Nzo'o sur 2 km <u>village Lotsa (4,8 km):</u> *Axe carrefour Mala-Limite Lotsa-Tchawoua Fonang sur 01 km *Axe carrefour KemLepoh-Stade sur 0,8 km *Axe carrefour carrière de sable- limite Kemgue Tchawoua sur 01 km *Axe carrefour Gap-Limite Lotsa-Fossong-Elelem sur 02 km <u>Village Fossong-Tchuentchue (12,3 km):</u> *Axe bas-fonds de la chefferie-bas-fonds Magah sur 2 km * Axe carrefour Mela-Bas-fonds sur 2 km *Axe Magah ancienne route-Samelouh sur 3 km *Axe chefferie- bas-fonds Zen Ma sur 3 km *Axe carrefour Fossong- Tchuentchue- Folepé en passant par Zenfeng sur 1 km *Axe carrefour Mela-carrefour route allant au lycée sur 1,3 km <u>Village Metsoh (5,9 km):</u> *Axe carrefour avant la limite Leguia- Metsoh-Entrée du Domicile Tagne sur 1 km *Axe Entrée Domicile Tagne-Entrée chefferie sur 0,3 km *Axe Entrée Papa Bobor-Entrée Tagne Fa sur 0,4 km *Axe source de Metsoh –Grande route Mesuet-Mekouale sur 1 km *Axe limite Metsoh-Mekouale-Limite Metsoh-Yageum sur 2 km *Axe limite Mesuet-Metsoh-Pont Leguia sur 1 km * Axe limite Mekouale-Metsoh-Limite Metsoh-Mesuet sur 0,2 km <u>Village Tsenglah (10 km):</u> *Axe EP de Tsenglah-Mendou en passant par Meteuh sur 5 km *Axe Meteuh-Kenkop sur 3 km * Axe Meteuh-Limite Melah sur 2 km <u>Village Meteuh (8 km):</u> *Axe EP de Tsenglah-Tchoulepoh sur 5 km * Axe EP Tsenglah-Megap sur 3 km <u>Village Menah (11 km):</u> *Axe limite Nzo'o-Menah-Chefferie Menah 1 km *Axe école publique de Menah-limite Menah-Djeu Boumcock sur 2 km</p>
--	--	--	---

			<p>* Axe carrefour Tse Teuh-Limite Lembet-Menah sur 2 km</p> <p>* Axe carrefour chefferie-Limite Tsiedong-Menah sur 1 km</p> <p>* Axe limite Nzo'o-Menah-limite Menah-Djeu Boumcock sur 3 km</p> <p>*Axe carrefour Mefack Tsié-Kegne Tsié en allant vers Djeu Boumcock sur 2 km</p> <p><u>Village Apang (8 km):</u></p> <p>*Axe Mengui–Mengia-Mafour sur 1,5 km</p> <p>*Axe Topfon–Mengura sur 2 km</p> <p>*Axe Ecole publique-carrefour Ntie sur 2 km</p> <p>*Axe CMA de Mboua–Chefferie Apang sur 2,5 km</p> <p><u>Village Lentsap (10 km):</u></p> <p>*Axe Cascades de Mami Water-Chefferie Lentsap sur 4 km</p> <p>*Axe chefferie Lentsap–Mvobeuh-Melang sur 3 km</p> <p>*Axe chefferie Lentsap-Metack'lé sur 3 km</p> <p><u>village Ndentto (2 km):</u></p> <p>*Axe Carrefour Ndentto-Ecole primaire sur 2 km</p> <p><u>village Ntie (3,1 km):</u></p> <p>*Axe Entrée Ntie par Nzi-Foda-Sortie Nzong –Limite Nzong-Ntie sur 1.5 km</p> <p>*Axe Ntie-Nkoc sur 1 km</p> <p>*Axe Carrefour Ntie-Chefferie Ntie sur km</p> <p>*Axe Nkoc-Ntie-Apang sur 0,6 km</p> <p><u>Village Guanteu (6 km):</u></p> <p>*Axe Limite Guanteu-Tsawoua-Limite Guanteu-Lekeu Nzah sur 1 Km.</p> <p>*Axe Limite Tsawoua-Guanteu- Limite Guanteu-Meza sur 0,5 km</p> <p>*Axe principale Guanteu –Limite Guanteu-Lekeuza sur 1,5 km</p> <p>*Axe chefferie Guanteu-Limite Guanteu-Tsawoua sur 3 km</p>
Etroitesse des routes du fait de leur occupation par billons		Lotsa, Tchoutchouet, Azem et Allo	<ul style="list-style-type: none"> • Sensibiliser les populations sur les inconvénients de la pratique des cultures sur la chaussée • Elargir les routes
Ponts non-construits		Menla, Ndentto, Lentsap, Apang, Azem, Nziefeng-Messong, Guanteu, Latchouet, Apa'a, Lefock, Lewé, Meugueu, Loung FE et Lefeih, Mekouale et Leguia, Menga, Peung, Tsinglah, Metsoh, Apang-Thié, Fossong-Tchuentchué, Djeu FT, Loung FT, Tessa, Menah, Meteuh, Tsenglah, Lotsa, Melang-King Place, Minka et Mesuet,	<p>Construire 73 ponts dans la Commune:</p> <ul style="list-style-type: none"> • 02 à Menla (pont sur Tchouto et sur Biapo) • 02 à Ndentto (l'un sur l'axe Wassa-Biapita et l'autre sur l'axe Ecole publique Lethiapang-Chefferie Ndentto) • 02 à Lentsap (l'un sur l'axe Lentsap-Melang et l'autre sur l'axe Menti-Metak'lé) • 06 à Apang (le premier sur l'axe Kem Zang-Chefferie Apang, le second sur l'axe Zinméya-Top Fon, les troisième et quatrième sur l'axe Domicile Kenfack Jean-Zim'La, le cinquième sur l'axe Zin Me-Tapia, le sixième sur l'axe Tsinsa-Touré) • 01 à Azem (Tsié Mekeu) • 01 à Nziefeng-Messong sur l'axe Mekana-Teu'Yem • 03 à Apa'a (Pont limitant le village à Mekouale, Pont limitant le village à Peung, Pont limitant le village à Zeuk) • 02 à Latchouet (Pont Tongo, Pont Kohte) • 02 à Lefock (pont Kema, pont Zembing) • 03 à Lewé (pont Tsinglah, pont Zemkoh, Pont Toukoh) • 02 à Loung FE et Lefeih (pont de Fohmeloung, pont Ntsie Mefek) • 03 à Loung FT (pont Lequime, pont Fotouteng et pont Tuetegoue)

			<ul style="list-style-type: none"> • 01 à Meugueu (pont du barrage) • 01 à Mekouale + Leguia (Pont sur l'axe Mekouale-Leguia) • 01 à Menga (pont Folepé) • 04 à Peung (Trois (03) ponts sur l'axe principal Tsinken-Apa'a, pont sur l'axe Peung centre –Koubet) • 04 à Tsinglah (pont Zemkeu, deux (02) ponts sur l'axe secondaire de la chefferie, Pont Kemka) • 02 à Metsoh (pont reliant Minka à Azem, pont reliant Minka à Lekeu) • 04 à Fossong-Tchuentchué (pont Tsié Mezuet, pont Ap'Lan, pont Tsen Nou, pont Lang Longor reliant Fossong-Tchuentchué à Ndenkop) • 01 à Apang-Thié (pont separant Apang-Thié de Ndenkop) • 06 à Djeu FT (pont de Latchouet, pont de petit pays, pont de Temdjeu, pont de Tsié Djeu, pont de Tsinkop, pont de Menet) • 05 à Tessa (sur l'axe Tessa-CES de Fossong-Ellelem, pont Tebeukeu Bernard Michel, pont Fo'o Ganteu, En bas du domicile Kem Ngou et près du domicile Dongmo Bernard) • 03 à Melang-King Place (pont sur la limite King place –Loung, pont sur l'axe marché Fossong-Ellelem-Limite king place-Tsintessa, pont sur l'axe Ecole publique -Marché Fossong-Ellelem) • 03 à Meuteh-Tsenglah (pont sur Tsé Tayo, pont Manika, pont sur Tsé Mewou) • 04 à Lotsa (pont Mimi, pont Kuete, pont sur Tsé Leteng, pont Mbi Teguem) • 04 à Menah (pont Manito, pont Mekeukeu, pont reliant Tsiedong et Menah, pont Mbi Beut) • 01 à Minka et Mesuet (pont reliant Minka et Azem)
Ponts défectueux		Nguen, Mezem, Menga, Lewé, Apa'a,	<p>Réhabiliter 09 ponts suivants à:</p> <p><u>Village Nguen (01):</u> *pont sur l'axe principal (buse avec tête maçonné)</p> <p><u>Village Mezem (02):</u> *Pont sur Miahn Tsié et *Pont sur la rivière Dohmegueu</p> <p><u>Village Menga (02):</u> *Deux (02) ponts à Tsinkeu</p> <p><u>Village Meugueu (02):</u> * Pont limitant Meugueu à Foto *Pont limitant Meugueu à Fongodeng</p> <p><u>Village Lewé (01):</u> *Pont Zemloup</p> <p><u>Village Apa'a (01):</u> * Pont sur la rivière Apa'a</p>
Ponceaux non-construits		Tessa, Azem	<p>Construire 02 ponceaux:</p> <p>*01 ponceau sur Tsié Fem (à Tessa)</p> <p>*01 ponceau Tsié Mekeu (à Azem)</p>
Ponts construits en matériau provisoire		Menah, Minka et Mesuet,	<p>Construire 02 en matériau définitif :</p> <p>*01 à Menah (pont Banchack)</p> <p>*01 à Mesuet et Minka (pont reliant Minka et Lekeu)</p>

Routes sans rigoles		Fossong-Tchuentchué, Zemda, Mela et Ntem, Tsawa,	<p>Tracer des rigoles le long de ces tronçons routiers :</p> <p><u>Village Fossong-Tchuentchué (11,5 km):</u></p> <ul style="list-style-type: none"> *A la montée Folépé sur 0,5 km *Axe carrefour Miaffo-Carrefour Dzemda-Kassa sur 1 km <p><u>Village Zemda (1,5 km):</u></p> <ul style="list-style-type: none"> *Axe Waka-Fotetsa Levoté Nduek sur 1,5 km <p><u>Village Mela et Ntem (1,5 km):</u></p> <ul style="list-style-type: none"> *Axe Tsenglah-Ntem sur 1,5 km <p><u>Village Tsawa (6 km):</u></p> <ul style="list-style-type: none"> *Axe Bakary-Limite Tsawa-Tsenglah sur 4 km *Axe Carrefour Chefferie-Toutsa sur 2 km <p><u>Village Toula (2 km):</u></p> <ul style="list-style-type: none"> *Axe foyer-Tchang Mock sur 2 km
Absence de comités d'entretien des routes		Tous les villages exceptés Mesuet et Lethiop-Nzo'o	Mettre en place des comités de routes dans les villages concernés
Comité de route non-fonctionnel		Mesuet, Lethiop-Nzo'o	Redynamiser ces comités de route
Insuffisance des routes		Ntie, Ndenton, Apang, Lentsap, Azem, Tchoutchouet, Tsolah, Ndolah, Apang-Thié, Minka, Mesuet, Djeu FT, Mbing, Ntem, Menla, Nzietouh, Toula, Zemda, Tsawoua, Tchouawa	<p>Ouvrir 108,3 kilomètres de route dans les villages suivants:</p> <p><u>Village Ntie (2,8 km):</u></p> <ul style="list-style-type: none"> *Axe Limite Ntie-Lethiapang-Zingmeuh sur 0,8 km *Axe Chefferie Ntie –Limite Nzong-Ntie sur 1 km *Axe Limite Ntie-Tsinglah –Limite Ntie-Nzong sur 1 km <p><u>Village Ndenton (4 km):</u></p> <ul style="list-style-type: none"> *Axe Limite Ndenton-Wassa –Entrée chefferie sur 2 km *Axe Carrefour Biapita –Alou sur 2 km <p><u>Village Apang (8 km):</u></p> <ul style="list-style-type: none"> *Axe Mengui – Mafour en passant par Mengia sur 1,5 km *Axe Topfon –Mengura sur 2 km *Axe Ecole publique- Carrefour Ntie sur 2 km *Axe CMA de Mboua –Chefferie Apang sur 2,5 km <p><u>Village Lentsap (10 km):</u></p> <ul style="list-style-type: none"> *Axe cascade de Mami Water-chefferie Lentsap sur 4 km *Axe chefferie Lentsap-Limite Lentsap-Melang en passant par Mvobeuh sur 3km *Axe chefferie Lentsap-Metack'lé sur 3km <p><u>Village Azem (12 km):</u></p> <ul style="list-style-type: none"> *Axe Entrée chefferie-Limite Azem-Lekeu Nzah sur 2 km *Axe Boutique Allo-Limite Azem-Allo sur 2 km *Axe Colon –Boucherie sur 2 km *Axe carrefour Allo-Pont sur Tsié Mekeu sur 2 km *Axe Niogni-Voh Allo sur 4 km <p><u>Village Tchoutchouet (9,5 km):</u></p> <ul style="list-style-type: none"> *Axe Limite Azem-Tchoutchouet-Limite Apouh Tchoutchouet sur 2,5 km *Axe Ngnoni -Limite Tchoutchouet-Apouh sur 2km *Axe Pont Tsié Mekeu-Chefferie Tchoutchouet sur 3km *Axe Pont Tsié Mekeu-Chefferie Tchoutchouet sur 2km <p><u>Village Tsolah (1 km):</u></p>

			<p>*Axe Carrefour Nkweyh-Tsesansang en passant par la chefferie Tsolah sur 1 km <u>Village Ndolah (1,9 km):</u> *Axe Mekakle-Tsesangsang (vers King-Place) sur 1,5km *Axe Lepeuh Sangsang-Tsetoh sur 0,2 km *Axe Lepeuh Sangsang-Tsetoh sur 0, 2 km <u>Village Guanteu (2 km):</u> *Limite Guanteu-Meza-Limite Guanteu-Tchouawoua 2Km <u>Village Apang-Thie (0,523 km):</u> *Axe chefferie-Nguefack Pinis sur 0,523 km; <u>Village Minka-Mesuet (12,3 km):</u> *Axe Mesuet (devant le Maire)-Limite Megueu Fiala-Minka sur 2 km *Axe carrefour Mesuet-Limite Mesuet-Ledieng sur 1 km *Axe carrefour Mesuet-Limite Dedah-Toufem-Minka en allant vers la chefferie sur 2,8 km *Axe chefferie Mesuet-pont Meugueu-Fiala en allant vers le centre-ville sur 1,5km *Axe limite Dedah-Minka-Limite Ledieng-Minka sur 5 km <u>Village Djeu FT (2,8 km):</u> *Axe Domicile Nguimdo Joseph-Domicile Nanfack Mathurin sur 1 km *Axe Domicile Nguimdo David-Domicile Sautda Maurice sur 0, 3 km *Axe Domicile Nguimdo Joseph-Domicile KemTieu Dongmo Louis sur 1,5 km <u>Village Mbing (10 km):</u> *Axe Kolekouet-Fo'voh sur 1 km *Axe carrefour Tchoufouol-Grande route sur 5 km *Axe Domicile Alain-Medah sur 1,5 km *Axe Bitegou-Carrefour Etoile sur 2,5 km Village Lotsa sur 2,3 km *Axe Minla-Tekwi sur 1,3km *Axe carrefour KemLepoh-limite Tekwi-Lotsa sur 1km <u>Village Ntem et Melah (1,5 km):</u> *Axe Tsinglah-Ntem sur 1,5 km <u>Village Nzietouh (1,5 km):</u> *Axe Entrée Kem Zeu-Stade de football-marché sur 1,5 km <u>Village Toulah (3 km):</u> *Axe axe principal foyer- Dschang-Mock sur 3 km <u>Village Tsawa (9 km):</u> *Axe Bakary-Limite Tsawa -Tsenglah sur 4 km *Axe carrefour Bakary-Nfeng sur 3 km *Axe Carrefour Chefferie-Toutsa sur 2 km <u>Village Zemda (5 km):</u> *Axe Mefet-Chefferie sur 3,5 km *Axe Waka-Levote Ndeuk en passant par Fotsate sur 1,5 km <u>Village Tchouawa (9.5 km):</u> Axe Ecole Publique (EP) – Kemtsa en passant par Fogwoua sur 1,5 km Axe EP – Limite Tchawoua-Nzi-Foda en passant par Tsiedong sur 3 km Axe Fogwoua – Limite Tchawoua-Lotsa passant par Fonang sur 2 km Axe Mbi-Kemgue – Limite Tchawoua-Lotsa en passant par Fonang sur 1,5 km Axe Axe Metack'lé – MbangNeuk en passant par Kem Tsa sur 1,5 km</p>
--	--	--	--

Absence de buses		Azem, Tsolah, Ndolah, Ganteu, Lewé, Loung FE et Lefeih, Lefeit, Loung (FT), Meugueu, Mezem Nguen, Tsinglah, Dedah-Toufem, Fossong-Tchuentchué, Nguen, Tsinglah, Apang-Thié, Tchawoua,	<p>Poser 36 buses dans les villages suivants :</p> <p><u>Village Dedah-Toufem (01):</u> * Sur le pont de plaisir</p> <p><u>Village Azem (03):</u> * Sur l'axe Kolon- boucherie</p> <p><u>Village Tsolah (01):</u> * A la limite Tsolah-Lefeih</p> <p><u>Village Ndolah (01):</u> * A la limite Dolah- King-Place</p> <p><u>Village Guanteu (02):</u> * A Bakari en dessous du domicile Tsafack Thomas * En dessous de Fô-Guanteu</p> <p><u>Village Lewé (01) :</u> * Au lieu dit Zemlewé</p> <p><u>Village Loung FE et Lefeih (03):</u> * Sur le pont limite Loung-Lefeih * Sur le pont Lefeih * Près du pont Tsié Mefek</p> <p><u>Village Loung FT (06):</u> * Derrière la chefferie * Après le carrefour Dani * A côté du transformateur ENEO * Sur la route de l'école publique * Sur la route KemDong * Sur la route du Centre de Santé Florent</p> <p><u>Village Meugueu (01):</u> * Près du domicile KemGou</p> <p><u>Village Mezem (02):</u> * A Ntsie Ma'a Tsang * Entrée papa Christophe</p> <p><u>Village Nguen (02):</u> * A l'entrée Sa'agong * A l'entrée Kueté</p> <p><u>Village Tsinglah (04):</u> * A l'entrée secondaire chefferie * A l'entrée Nestor Bogning * A l'entrée Dongmo Etienne * A l'entrée Zobou Jean</p> <p><u>Village Apang-Thié (01):</u> * A Tsin Nou</p> <p><u>Village Tchawoua (01):</u> * Sur l'axe Kemnanbou-Kem Tsa</p> <p><u>Village Meteuh (03):</u> * Derrière l'école publique de Tsenglah * Sur l'axe Tsenglah-Ntem * Sur l'axe Tsenglah-Megap</p>
------------------	--	---	--

			<u>Village Fossong-Tchuentchué (04):</u> *Sur le long trait de la brigade *Sur l'axe carrefour Fossong- Tchuentchué-Folepé en passant par Zenfeng *Sur l'axe carrefour Mela-Carrefour route allant au lycée *Sur l'axe Tsen Nou-Lepou
Affaissement des buses		Fossong-Tchuentchué,	Faire une étude de faisabilité technico-financière pour la construction d'un ouvrage de franchissement au niveau de Tsé Mezue
Etroitesse des buses		Melang-King Place,	Faire une étude de faisabilité technico-financière pour la construction des ouvrages de franchissement sur les trois cours d'eau situés sur l'axe Chefferie Melang-Marché de Fossong-Ellelem
Ponts sans garde-fous		Mezem, Djeu FT, Dedah-Toufem	Construire des garde-fous au niveau du: <ul style="list-style-type: none"> • Pont sur Miahn Tsié (à Mezem) • Pont de Tsinkop (à Djeu FT) • Pont de Plaisir (à Dedah-Toufem)
Absence de matériels pour l'entretien routier		Tous les villages	Acquérir le matériel d'entretien routier à remettre aux comités d'entretien de routes
Encombrement de la chaussée par les branchages d'arbres		Meteuh et Tsenglah, Menah, Yaguem	Elaguer les branchages d'arbres le long des différents axes routiers concernés

SECTEUR 14 : Affaires sociales

PROBLEME REFORMULE : Faible épanouissement des personnes vulnérables

CAUSES	EFFETS	VILLAGES CONCERNES	BESOINS IDENTIFIES ET CONSOLIDES
Inexistence d'un repertoire des personnes vulnérables	<ul style="list-style-type: none"> - Difficulté de quantifier les personnes vulnérables - Difficulté de planifier une action en faveur des personnes vulnérables - Faible taux de réussite - Difficulté pour ces enfants de se présenter aux examens officiels - Analphabétisme des enfants issues des parents Mbororos - Exclusion et marginalisation - Difficulté de déplacement des handicapés physiques - Difficulté de communication des handicapés auditifs avec les autres - Difficulté d'accès des 	Tous les villages	Recenser les personnes vulnérables dans les villages Etablir un fichier des personnes vulnérables par catégorie
Absence d'un service des affaires sociales		Espace urbain	<ul style="list-style-type: none"> - Recruter par la Commune un assistant des affaires sociales pour gérer les cas qui se présentent en attendant la création, la construction et l'équipement d'un service des affaires sociales - Mener une action de plaidoyer pour la création d'un service des affaires sociales
Non-inscription des enfants Mbororos à l'école par leurs parents		Menah, Fossong-Tchuentchué, Tchouteng, Toula, Lembet,	Organiser deux campagnes annuelles de sensibilisation des parents Mbororos sur la nécessité d'envoyer leurs enfants à l'école
Mauvaise appréhension de la personne handicapée visuelle		Espace urbain, Meza	Organiser une campagne annuelle de sensibilisation des personnes à l'abri de personnes auditives sur les capacités des handicapés auditifs
Rejet de certaines personnes handicapées par la société		Guanteu	Sensibiliser les populations sur le changement du regard qu'ils ont sur les personnes handicapées
Insuffisance du matériel (chaises roulantes, prothèse, des canes blanches) pour les personnes handicapées		Metsoh, Minka, Mesuet, Dedah-Toufem, Apang-Thié, Djeu FT, Tchoutchouet, Azem, Wassa	Apporter un appui aux personnes vulnérables: <ul style="list-style-type: none"> • 44 béquilles • 42 chaises roulantes pour handicapés moteurs • 44 cannettes pour des personnes malvoyantes • Des kits de suppléments nutritionnels pour les enfants orphelins • 43 lunettes optiques
Conflit intergénérationnel (opposition		Djeu FT, Nziefeng-	- Sensibiliser les jeunes et personnes âgées sur la cohabitation pacifique entre jeunes

personnes âgées et jeunes)	handicapés aux bâtiments administratifs et aux établissements - Dépendance des personnes âgées de leur entourage - Difficulté liée à la satisfaction des besoins sanitaires et nutritionnels des grands malades et personnes du troisième âge - Difficulté pour les personnes handicapées de poursuivre leurs études - Faible scolarisation des personnes handicapées - Faible encadrement des orphelins - Impossibilité pour handicapés de jouir des avantages liés à leur catégorie	Messong, Guanteu	et personnes âgées
Accès difficile des enfants issus des parents Mbororos à la formation professionnelle du fait de la sous-information de leurs parents		Menah, Lembet, Fossong-Tchuentchué, Tchouteng, Toula	- Organiser deux campagnes annuelles de sensibilisation des parents Mbororos sur l'importance de la formation professionnelle
Enfants Mbororos sans actes de naissance		Fossong-Tchuentchué, Peung, Menah, Lentsap, Mbing	- Recenser les enfants Mbororos sans acte de naissance - Sensibiliser les parents Mbororos sur l'importance et la nécessité d'établir des actes de naissance à leurs enfants - Mener un plaidoyer auprès de la Commune pour l'organisation des audiences foraines
Etablissement des actes de naissance sans souche		Tchoutchouet, Azem, Mbing	Sensibiliser les populations sur la possibilité d'établir les actes de naissance par jugement supplétif
Inexistence des rampes d'accès pour handicapés aux bâtiments administratifs et dans les établissements		Espace urbain, Dedah-Toufem, Apouh, Mboua, Latchouet, Fossong-Tchuentchué, Meugueu, Ndentou, Apang, Mekouale, Lethiop-Nzo'o, Melang-King Place, Lotsa, Nzi-Foda, Meza,	- Associer la DDAS lors du montage des Dossiers d'Appel d'Offres en vue de la construction des édifices publics et autres - Mener une action de plaidoyer pour l'installation des rampes pour handicapés au niveau des bâtiments administratifs - Suivre l'exemple de l'école publique de Nguen en construisant des nouvelles écoles avec les rampes d'accès
Isolement de certaines personnes du troisième âge dû à l'exode de leurs progénitures		Metsoh, Djeu FT, Wassa, Menlah, Ntie, Meza, Apouh	Sensibiliser les familles et communautés sur la prise en charge communautaire des personnes âgées
Dégradation de la santé des personnes de 3 ^e âge par les maladies: rhumatisme, mal de dos, mal de pied, baisse d'audition, hypertension, perte de mémoire, mal de tête...		Metsoh, Apang-Thié, Menlah, Ntie, Wassa, Nziefeng-Messong, Ndolah, Guanteu, Tsolah, Tsiedong, Nguen, Mezem, Nzong, Lefock, Tsinglah, Meugueu, Nzi-Foda, Zemda, Leveng, Loung FT, Menga, Meza, Lekeu Nzah, Apouh, Tsawa, Ganteu, Tsinkeng, Lembet, Nzietouh, Lewé, Djeubou, Apang-Thié, Lotsa, Menah, Lethiop-Nzo'o, Metsoh, Apang	Mener une action de plaidoyer pour un appui sanitaire aux personnes du troisième âge
Absence d'établissements spécialisés pour handicapés		Tous les villages	- Mener une action de plaidoyer auprès de la Commune pour le soutien des parents des enfants handicapés en vue de leur inscription dans les écoles spécialisées - Mener une action de plaidoyer pour la création des établissements spécialisés pour handicapés
Difficulté pour les veuves de satisfaire		Tous les villages	Mener une action de plaidoyer pour un appui en faveur des veuves et de leurs enfants

aux besoins nutritionnels et socio-éducatifs de leurs enfants et à leurs propres besoins			
Handicapées physiques sans cartes d'invalidité		Tous les villages	Sensibiliser les handicapés physiques sur la nécessité pour eux de se diriger vers les services des affaires sociales pour se faire établir des cartes d'invalidité
Absence d'enseignants spécialisés pour handicapés dans les établissements d'enseignement secondaire		Dedah-Toufem, Fossong-Ellelem, Fossong-Tchuentchué, Apouh, Meugueu, Latchouet, Ndento, Fossong-Tchuentchué,	Mener une action de plaidoyer auprès du MINESEC pour la formation et le déploiement des enseignants spécialisés pour handicapés dans les établissements secondaires
Faible organisation des personnes vulnérables		Tous les villages exceptés l'espace urbain et Apang	- Sensibiliser les personnes vulnérables sur l'importance et la nécessité de leur structuration - Apporter aux personnes vulnérables un appui à leur structuration
Abandon des fille-mères par leurs partenaires		Dedah-Toufem, Tchoutchouet, Azem, Djeu FT, Ndento, Lewé, Meugueu, Lefock, Tsinglah	Organiser une campagne d'éducation de la jeune fille à la sexualité et à l'amour
Grossesses précoces		Dedah-Toufem, Tchoutchouet, Azem, Djeu FT, Ndento, Lewé, Meugueu, Lefock, Tsinglah,	Organiser des causeries éducatives sur l'importance de l'abstinence.

SECTEUR 15 : Promotion de la femme et de la famille

PROBLEME REFORMULE : Faible épanouissement de la femme et de la famille

CAUSES	EFFETS	VILLAGES CONCERNES	BESOINS IDENTIFIES ET CONSOLIDES
Absence d'un Centre de Promotion de la Femme et de la Famille (CPFF)	- Faible connaissance des Activités Génératrices de Revenus (AGR) par les femmes - Vulnérabilité des familles vulnérables en général et des chefs de famille ayant un handicap physique	Toute la commune	- Aménager un bâtiment local pour servir de cadre de formation et de promotion de la femme et de la famille - Proposer un projet de création et de fonctionnement d'un Centre de Promotion de la Femme et de la Famille au MINPROFF - Mener une action de plaidoyer pour la création et le fonctionnement d'un CPFF à Fongo-Tongo - Former les femmes aux AGR
Absence d'une Délégation d'Arrondissement de la Promotion de la Femme et de la Famille (DAPROFF)	- Sous-scolarisation des enfants issus des parents handicapés		Mener une action de plaidoyer pour la création, la construction et l'équipement de la Délégation d'Arrondissement de la Promotion de la Femme et de la Famille
Faible connaissance des missions assignées au CPFF par les populations	- Difficulté de nutrition - Stigmatisation de la fille-mère	Tous les villages	Sensibiliser les populations sur le rôle du CPFF
Encadrement insuffisant du Réseau des Associations des Femmes et de la Famille par la Commune de Fongo-Tongo	- Baisse du succès scolaire des fille-mères - Souffrance	La Commune	Renforcer l'encadrement du Réseau des Associations des Femmes et de la Famille de Fongo-Tongo
Absence d'appuis aux familles vulnérables		Fossong-Tchuentchué, ...	Apporter un appui matériel/financier à ces chefs de famille ayant un handicap physique

Faible assistance aux enfants issus des parents handicapés	<ul style="list-style-type: none"> - Insécurité de la famille - Faible intervention de la DDPROFF - Conflits conjugaux et familiaux permanents - Forte présence des unions libres - Irresponsabilité des parties prenantes - Commission d'actes de violences physiques, psychologiques sur les femmes 	Tous les villages	Mener une action de plaidoyer pour un appui scolaire et nutritionnel aux enfants issus des parents handicapés
Forte présence des unions libres		Tous les villages	Sensibiliser les populations sur l'importance de l'enregistrement des mariages par devant officier d'état civil Organiser des audiences foraines
Absence de structures d'encadrement économique pilotées par les femmes (sociétés coopératives)		La Commune	Mettre en place des coopératives féminines
Présence des fille-mères		Mbing, Lewé, Dedah-Toufem, Mekouale, Ndentou, Messong-Nziefeng, Apang, Guanteu	Promouvoir l'éducation sexuelle en faveur de la jeune fille
Présence des enfants sans actes de naissance		Tous les villages	Organiser des audiences foraines
Abandon des actes de naissance au centre d'état civil après leur établissement par les parents		Apouh	Sensibiliser les parents sur l'importance des actes de naissance et donc sur la nécessité de leur retrait
Abandon de ces fille-mères par leurs partenaires		Toute la commune	Sensibiliser les jeunes sur la notion de parenté responsable
Taux élevé des mariages non-enregistrés par devant officier d'état civil du fait de la méconnaissance de l'importance de l'acte de mariage		Tous les villages	<ul style="list-style-type: none"> - Sensibiliser les populations sur l'importance et la nécessité de faire enregistrer les mariages par devant officier d'état civil - Organiser les mariages collectifs
Personnel qualifié insuffisant à la Délégation Départementale de la Promotion de la Femme et de la Famille (DDPROFF) de Dschang		Dschang	Affecter du personnel en nombre suffisant à la DDPROFF
Non-respect des droits de la femme (utilisation de la plupart des femmes comme main-d'œuvre familiale dans les champs)		Tous les villages	<ul style="list-style-type: none"> - Sensibiliser les populations sur le respect des droits de la femme - Sensibiliser les hommes sur l'importance et la nécessité de faire enregistrer les mariages par devant officier d'état civil
Taux élevé des conflits conjugaux et familiaux	Tous les villages		
Sous-équipement de la DDPROFF	Dschang	Equiper la DDPROFF	

SECTEUR 16: Jeunesse et éducation civique

PROBLEME REFORMULE: Faible épanouissement de la jeunesse

CAUSE	EFFETS	VILLAGES CONCERNES	BESOINS IDENTIFIES ET CONSOLIDES
CMPJ sous-équipé	<ul style="list-style-type: none"> - Difficulté liée à la réalisation des missions du CMPJ - Risque de 	Espace urbain (Mboua)	<ul style="list-style-type: none"> - Doter le CMPJ des équipements nécessaires à la réalisation de sa mission - Rechercher des partenariats pour faire fonctionner le CMPJ
Abandon des diplômés au CMPJ par les jeunes formés		Espace urbain (Mboua)	Sensibiliser les jeunes formés/en formation sur la nécessité de retirer leurs diplômes à la fin de la formation

Inexistence d'un Centre d'Alphabétisation Fonctionnelle (CAF) dans la Commune	<p>recrudescence de l'analphabétisme</p> <ul style="list-style-type: none"> - Faible épanouissement des jeunes pendant les vacances - Impossibilité pour les jeunes de ce village d'adhérer au Conseil National de la Jeunesse du Cameroun - Faible épanouissement des jeunes - Impossibilité pour les jeunes de saisir les opportunités offertes par ces programmes - Dépeuplement des villages - Vieillesse de la population des jeunes 	Tous les villages	Créer, construire et équiper un Centre d'Alphabétisation Fonctionnelle
Inorganisation des camps et colonies de vacances dans la Commune		Tous les villages	Mener une action de plaidoyer pour l'organisation des camps et colonies de vacances
Absence d'associations des jeunes dans certains villages		Metsoh, Menla, Ndentou, Ntie, Lentsap, Leveng, Tsintessa, Ndzemla, Ndolah, Melang-King Place, Tsolah, Apang	Sensibiliser les jeunes sur la nécessité de se regrouper en associations
Fonctionnement de la Délégation d'Arrondissement de la Jeunesse et de l'Education Civique dans un bâtiment d'emprunt		Espace urbain (Nzi-Foda)	Amener les jeunes à rembourser les prêts contractés au PAJER-U dans le but de financer leurs projets
Insuffisance d'appuis aux associations des jeunes		Nziefeng-Messong, Lewé, Lethiop-Nzo'o, Tsiedong, Latchouet, Apouh,	Augmenter les appuis aux associations de jeunes
Absence d'aires de jeu		Tous les villages exceptés Dzemla, Lethiop-Nzo'o, Djeu FT, Mboua,...	Sensibiliser les jeunes sur les questions d'éducation à la citoyenneté
Ignorance de l'existence des programmes/structures gouvernementaux d'appuis aux projets des jeunes (PAJER-U, PIFMAS, FNE...)		Tous les villages	Se rapprocher des Services Déconcentrés de l'Etat relevant du Ministère de la Jeunesse et de l'Education Civique pour s'informer des possibilités/programmes gouvernementaux d'appui existant PAJER-U, PIAASI, PIFMAS
Exode massif des jeunes		Tous les villages	Créer des structures socioéducatives et de loisir dans les villages
Découragement des jeunes		Tous les villages	Réarmer les jeunes moralement parlant afin qu'ils évitent les discours des marchands d'illusion
Conflits intergénérationnels		Djeu FT, Loung, Latchouet, Apa'a, Mekouale, Apouh	Encourager le dialogue jeunes-parents
Existence des fille-mères	Dedah-Toufem, Mbing, Djeu, Lewé, Tsinglah, Mekoualé, Ntie, Menla, Ndentou, Lentsap, Tchoutchouet, Azem, Apang, Nziefeng-Messong, Yaguem, Nzemda, Tsinkeng, Tsiedong	Sensibiliser les jeunes sur les conséquences liées à la sexualité précoce	
Incapacité des jeunes à écrire en langue Yemba (groupement Fongo-Tongo) et en	Tous les villages	Former les jeunes sur l'écriture des langues Yemba et Guiemla	

Guiemla (groupe Fossong-Ellelem)			
Délinquance juvénile		Apouh	Sensibiliser les jeunes sur les conséquences de la délinquance juvénile
Abandon des fille-mères par leurs partenaires		Dedah-Toufem, Mbing, Djeu FT, Lewé, Tsinglah, Mekoualé, Ntie, Menla, Ndentou, Lentsap, Tchoutchouet, Azem, Apang, Nziefeng-Messong, Yaguem, Nzemda, Tsinkeng, Tsiedong	Sensibiliser les jeunes à plus de responsabilité
Désintéressement des jeunes pour la pratique du sport		Tchoutchouet, Azem	Sensibiliser les jeunes sur les bienfaits du sport
SECTEUR 17 : Sport et éducation physique			
PROBLEME REFORMULE : Entraves à la pratique du sport et de l'éducation physique			
CAUSES	EFFETS	VILLAGES CONCERNES	BESOINS IDENTIFIES ET CONSOLIDES
Absence d'infrastructures sportives dans les établissements secondaires et de l'éducation de base de la Commune de Fongo-Tongo	<ul style="list-style-type: none"> - Difficulté liée à l'enseignement de l'EPS - Fonctionnement dans l'illégalité - Impossibilité pour les jeunes d'être compétitifs - Difficulté de déplacement de la Délégue Départementale des Sports et de l'Education Physique - Fonctionnement dans l'illégalité - Perte des talents 	Dedah-Toufem, Melang-King Place, Apouh, Meugueu, Latchouet, Mboua, Apouh, Lethiop, Zenfem, Apang, Djeu FT, Djeubou, Lefang, Apouh, Fossong-Ellelem, Fossong-Tchuentchué, Latchouet, Lembet, Gap Atoguia, Lethiapang, Loung, Meugueu, Mekouale, Melang, Menah, Nziefeng-Messong, Meza, Nguen, Tchouawa, Tsenglah, Tsiedong, Yaguem, Balepia,	Aménager les aires de jeux existant dans tous les établissements scolaires
Associations sportives non-légalisées	<ul style="list-style-type: none"> - Non suivi - Exposition aux maladies cardiovasculaires 	Djeu FT, Nzo'o, Mboua, Lotsa, Fossong-Tchuentchué, Ndentou, Metsoh, Ntie, Menla, Azem, Apang, Nziefeng-Messong,	Sensibiliser les membres de ces associations sur la nécessité de les faire enregistrer à la préfecture
Aires de jeu de non-aménagées		Espace urbain (Mboua), Djeu FT, Lethiop-Nzo'o, Latchouet (CES),	Aménager ces aires de jeu
Absence d'un complexe multisport à Mboua		Espace urbain (Mboua)	Construire un complexe multisport à Mboua
Stade de football de Fossong-Ellelem inachevé		King Place (Fossong-	Achever l'aménagement du stade de football de Fossong-Ellelem

		Ellelem)	
Absence d'un Centre de Formation en disciplines sportives dans la commune de Fongo-Tongo		Tous les villages	Créer, construire et équiper un Centre de Formation en Disciplines Sportives
Manque de moyen de locomotion (moto) à la DASEP		Espace urbain (Nzi-Foda)	Doter la DASEP d'une moto pour les déplacements
Insuffisance du personnel d'éducation physique et sportive dans les établissements du secondaire		Apouh, Meugueu, Latchouet, Fongo-Tongo, Djeu FT, Ndento, Fossong-Ellelem	Affecter au moins 07 enseignants d'EPS dans les établissements secondaire de la Commune
Organisation des championnats clandestins dans la commune		Lethiop-Nzo'o, Djeu FT, Mboua, Fossong-Ellelem, Djeu FT	Sensibiliser les jeunes sur la nécessité de se faire délivrer des assurances techniques pour l'organisation des championnats
Fonctionnement de la Délégation d'Arrondissement des Sports et de l'Education Physique (DASEP) dans un bâtiment d'emprunt		Espace urbain	Doter la DASEP d'un bâtiment qui lui est propre
Absence de cadres d'EPS affectés dans les écoles primaires et maternelles		Dans tous les villages abritant des écoles primaires	Mener une action de plaidoyer pour l'affectation de cadres d'EPS dans les écoles primaires et maternelles
Insuffisance du personnel à la DASEP		Espace urbain	Affecter du personnel en nombre suffisant à la DASEP (03)
Faible quota horaire alloué à l'EPS dans les écoles primaires et maternelles		Dans tous les villages abritant des écoles primaires	Mener un plaidoyer pour l'augmentation des heures d'EPS dans les écoles primaires et maternelles
Difficulté de déplacement de la Déléguée d'Arrondissement des Sports et de l'Education Physique du fait de l'absence de moyen de locomotion (moto)		Fongo-Ttongo	Doter la Délégation d'Arrondissement du Sport et de l'Education Physique d'une moto pour les déplacements
Utilisation du matériel didactique de mauvaise qualité pour la pratique de l'enseignement du sport (corde à sauter, masse...)		Dans tous les villages abritant des écoles primaires	Fournir aux établissements scolaires du matériel didactique de bonne qualité pour la pratique de l'EPS
Clubs sportifs non-affiliés au niveau du département comme associations de sport pour tous		Djeu FT, Nzo'o, Mboua, Lotsa, Fossong-Tchuentchué, Ndento, Metsoh, Ntie, Menla, Azem, Apang, Nziefeng-Messong	Sensibiliser les membres des clubs sportifs sur la nécessité de faire affilier ces clubs sportifs comme des associations de « sport pour tous »
Absence d'un coach du sport de maintien au niveau de l'arrondissement		Tous les villages	Organiser permanemment des stages de formation des jeunes en matière d'entraînement du « sport pour tous » et en arbitrage
Absence de corps de métiers sportifs		Tous les villages	Organiser les sportifs en différents corps de métier
Manque d'engagement des hommes dans la pratique de l'EPS		Tous les villages	Sensibiliser les hommes sur l'importance de la pratique du sport
Secteur 18 : Transport			
PROBLEME REFORMULE : Difficultés de déplacement des personnes et des biens			
CAUSES	EFFETS	VILLAGES	BESOINS IDENTIFIES ET CONSOLIDES

		CONCERNES	
Gare routière non-construite	Coût élevé des frais de déplacement Présence des bourbiers Rétrécissement de la route Difficulté pour les transporteurs à s'acquitter de leurs charges Exercice illégale de l'activité de conducteurs Manque à gagner au niveau des recettes communales	Espace urbain	Construire la gare routière du centre urbain
Fonctionnement saisonnier des bornes fontaines du marché de Mboua		Espace urbain	Réhabiliter ces bornes fontaines (cela passe par la réhabilitation du réseau d'adduction d'eau potable de Nzi-Foda- Lefang et Mboua)
Inorganisation des conducteurs de moto- taxis et taxi-brousses		Toute la Commune	Structurer les transporteurs
Conducteurs de moto- taxis majoritairement non-formés		Toute la Commune	Sensibiliser les motos-taximen sur l'importance de la formation en conduite
Mauvais état des routes		Toute la Commune	Aménager les routes
Absence d'une auto-école		Toute la Commune	Créer une auto-école
Encombrement des routes secondaires par les branchages d'arbres (axe Tsenglah-Meteuh dans le groupement Fossong-Ellelem)		Meteuh, Tsenglah, Menah, Yaguem	Elaguer les branchages d'arbres
Occupation de la route par les billons		Tchoutchouet, Azem et Allo, Lotsa,	Sensibiliser les producteurs sur la nécessité de ne pas faire des billons sur la route
Tracasseries policières et de la gendarmerie		Espace urbain	- Sensibiliser les policiers et gendarmes sur la nécessité d'avoir la conscience professionnelle - Mettre en place une plate forme de concertation entre les conducteurs et la gendarmerie/la police
Majorité des motocyclettes et taxi-brousses sans dossiers de transport public		Tous les villages	Elaguer les routes secondaires
Incivisme des transporteurs (refus de payer les titres de transport)		Tous les villages	Sensibiliser les transporteurs sur la nécessité pour eux d'être en règle
Faible collaboration entre la Commune et la Délégation Départementale des Transports		La commune	Mettre en place une plate-forme de collaboration entre la Commune et la Délégation Départementale des Transports

Secteur 19 : Emploi et formation professionnelle

Problème reformulé : Difficultés d'accès à l'emploi et à la formation professionnelle

CAUSES	EFFETS	VILLAGES CONCERNES	BESOINS IDENTIFIES ET CONSOLIDES
Emploi			
Absence d'un registre de sans-emplois au niveau communal	- Impossibilité de connaître le nombre de sans emploi - Exode rural - Faible épanouissement du travailleur - Travail indécent - Souffrance et misère la retraite sonnée - Précarité du	Tous les villages	Elaborer un repertoire de sans emploi
Faible rémunération des travailleurs (enseignants vacataires, travailleurs dans les champs)		Tous les villages	Sensibiliser les employeurs sur le respect du Salaire Minimum Interprofessionnel Garanti (SMIG)
Taux de chômage élevé		Tous les villages	- Encourager les opérateurs économiques à investir dans la Commune en facilitant les conditions de leur implantation - Former les sans emploi sur les AGR
Méconnaissance de l'existence de l'assurance volontaire par les travailleurs du secteur informel		Tous les villages	Sensibiliser les populations sur l'importance et l'existence de l'assurance volontaire
Absence d'une culture d'assurance chez les travailleurs		Tous les villages	Sensibiliser les travailleurs sur la nécessité de souscrire une police d'assurance

Absence d'une mutuelle de santé	- travail Instabilité du travailleur	Tous les villages	Sensibiliser les employeurs et les employés sur la nécessité de la mise en place d'une mutuelle d'assurance
Faible taux de travailleurs affiliés à la Caisse Nationale de Prévoyance Sociale (CNPS)		Tous les villages	Sensibiliser les employeurs sur la nécessité pour eux de faire immatriculer les travailleurs à la CNPS
Utilisation de l'outillage rudimentaire dans les champs		Tous les villages	Se mettre ensemble pour louer un engin
Travail des enfants dans les chantiers de construction et les champs pendant les vacances		Tous les villages	Sensibiliser les populations employant les enfants sur le respect des conventions internationales interdisant le travail des enfants
Prise en charge partielle des travailleurs par leurs employeurs en cas de survenance des accidents de travail		Fossong-Tchuentchué, Lethiop-Nzo'o, ...	Sensibiliser les employeurs sur la nécessité pour eux d'assumer leur responsabilité
Faible professionnalisation des jeunes		Tous les villages	Sensibiliser les jeunes sur l'importance de la formation professionnelle et sur l'existence des bourses au MINEFOP

Formation professionnelle

Absence d'un centre de formation professionnelle rapide à Fongo-Tongo		Espace urbain	- Prendre attache avec le DDEFOP pour la préparation du dossier - Solliciter la création d'un centre de formation professionnelle publique rapide.
Absence d'un centre de formation privé		Espace urbain	- Se rapprocher de la DDEFOP pour le montage du dossier de création d'un centre de formation professionnelle privée - Encourager/Faciliter la création des centres privés de formation professionnelle
Absence d'une SAR/SM		Espace urbain (Mboua)	Créer, construire et équiper une SAR/SM

Secteur 20 : Petites et moyennes entreprises, économie sociale et artisanat

Problème reformulé : Difficulté à développer les PME et PMI

CAUSES	EFFETS	VILLAGES CONCERNES	BESOINS IDENTIFIES ET CONSOLIDES
Insuffisance de PME/PMI	- Rareté des matières premières par endroit - Faible enregistrement des artisans au bureau communal des artisans - Faible production artisanale - Faible revenus des artisans	Toute la commune	❖ Sensibiliser les élites à la création des PME-PMI ❖ Faciliter les conditions d'implantation des PME/PMI ❖ Se rapprocher du Centre des Formalités de Création des Entreprises (CFCE) ❖ Se rapprocher de la DDPMEESA pour obtenir des informations
Désintérêt des jeunes pour l'artisanat		Tous les villages	Sensibiliser les jeunes sur l'importance de l'artisanat et ses opportunités
- Difficulté d'accès aux matières premières - Cherté des matières premières (bois ...)		Tous les villages	- Sensibiliser les artisans sur la nécessité de mettre en groupe - Structurer/organiser les artisans - Sensibiliser les artisans sur la nécessité de l'organisation des achats groupés des matières premières
Inorganisation des artisans		Tous les villages	- Renforcer les appuis techniques (faire des séminaires de renforcement des capacités) et financiers aux initiatives de PME-PMI. - Instaurer une journée de PME. - Se rapprocher de la Délégation Départementale des Petites et Moyennes Entreprises de l'Economie Sociale et de l'Artisanat (DDPMEESA)
Insuffisance d'appuis technique et financier aux initiatives de PME/PMI		Tous les villages	
Destruction des machines par la baisse de tension		Espace urbain (Mboua)	Mener une action de plaidoyer auprès d'ENEO pour l'amélioration de l'offre de ses services
Impossibilité d'implanter certains PME du fait de l'absence du réseau électrique		Menla, Apang, Menah, Azem, Tchoutchouet	Installer le réseau électrique dans ces villages
Mauvaise exploitation des matières premières		Azem	Sensibiliser les populations et particulièrement les artisans sur l'importance et la

(bambou) sans reboisement des espaces détruits			nécessité du reboisement des espaces couverts par les raphias qui ont été détruits
Faible connaissance de l'existence d'un bureau d'artisans au niveau communal		Tous les villages	Informar les populations sur l'existence d'un bureau d'artisans au niveau communal
Acteurs du secteur informel non-encadrés et non-structurés		Espace urbain	- Apporter un appui à la structuration/l'organisation des acteurs du secteur informel - Sensibiliser les acteurs du secteur informel structurés sur la nécessité pour eux de se rapprocher des Services Déconcentrés de l'Etat pour demander un encadrement
Absence d'une vitrine communale de promotion du secteur artisanal		Toute la commune	Créer une vitrine artisanale communale (village artisanal/un salon communal de l'artisanat)
Faible enregistrement des artisans au bureau communal des artisans		Tous les villages	Sensibiliser les artisans sur l'importance et les avantages liés à leur enregistrement au niveau du bureau des artisans
Absence d'un centre de formation aux métiers artisanaux		Espace urbain	Construire/équiper un centre de formation aux métiers artisanaux
Fonctionnement à temps partiel des PME du fait des coupures intempestives du courant électrique		Espace urbain	Mener une action de plaidoyer auprès d'ENEO sur l'amélioration de la qualité de l'offre en énergie électrique
Faible connaissance des structures d'encadrement des artisans		Tous les villages	Organiser des journées d'information des artisans sur la connaissance des structures d'encadrement
Faible écoulement des produits artisanaux du fait de la faible demande		Tous les villages	- Former les artisans sur les techniques de recherche des débouchés - Rechercher les nouveaux débouchés

SECTEUR 21 : Recherche scientifique et innovations

PROBLEME REFORMULE : Difficulté d'accès aux résultats de la recherche et de l'innovation

CAUSES	EFFETS	VILLAGES CONCERNES	BESOINS IDENTIFIES ET CONSOLIDES
Insuffisance de parcelles de démonstration dans la Commune	<ul style="list-style-type: none"> - Faible utilisation des semences améliorées par les agriculteurs - Faible valorisation du matériau local durable de construction - Forte pression de l'homme sur la nature à la recherche du bois de chauffe - Disparition de certaines plantes médicinales 	Tous les villages excepté Apouh	Se rapprocher de la Délégation Régionale de Bafoussam pour un appui en vue de la création de 07 parcelles de démonstration dans la Commune: 01 à Latchouet, 01 à Tsinglah, 01 à Lefang, 01 à Nzi-Foda, 01 à Apouh, et 01 à Mbing pour les cultures de la pomme de terre, la carotte et la tomate, 01 à Fossong-Ellelem (pour la culture des ignames et du macabo)
Accès difficile aux semences améliorées et au matériau animal amélioré		Tous les villages	<ul style="list-style-type: none"> - Organiser des ateliers de formation/renforcement des capacités des producteurs sur les techniques de multiplication des semences - Créer des champs semenciers.
Insuffisance de vulgarisation des produits de la recherche		Tous les villages	<ul style="list-style-type: none"> - Organiser avec l'appui de la Délégation Régionale de la Recherche Scientifique et de l'Innovation des journées portes ouvertes pour la vulgarisation des résultats de la recherche - Promouvoir l'utilisation et la fabrication des foyers améliorés
Méconnaissance de l'existence des foyers améliorés du fait de leur faible vulgarisation		Tous les villages	
Faible valorisation de la presse à brique communale			La Commune

Absence d'encadrement des producteurs sur les thématiques spécifiques (multiplication des variétés améliorées, techniques de lutte contre l'érosion, amélioration de la fertilité des sols, transformation, analyse et conditionnement des produits agricoles et forestiers non-ligneux, techniques d'élevage non-conventionnel,...)		Tous les villages excepté Azem et Tchouchouet	Former les populations sur les différentes thématiques suivantes: La multiplication des variétés améliorées Les techniques de lutte contre l'érosion L'amélioration de la fertilité des sols La transformation, l'analyse et le conditionnement des produits agricoles et forestiers non-ligneux Les techniques d'élevage non-conventionnel,...
Faible protection des plantes médicinales		Tous les villages	Créer des jardins de plantes médicinales
Absence d'un jardin de plantes médicinales		Tous les villages exceptés Meteuh et Ntem	
Absence d'une Délégation Départementale de la Recherche Scientifique et de l'Innovation (DDRESI)		Dschang	Créer, construire et équiper une DDRESI à Dschang
Faible valorisation des plantes médicinales		Tous les villages	Former les populations sur les techniques de valorisation des plantes médicinales
Absence d'une pépinière de plantes médicinales		Tous les villages	Créer des pépinières de plantes médicinales

SECTEUR 22: Tourisme

PROBLEME REFORMULE : Difficulté à promouvoir le tourisme et les loisirs

CAUSES	EFFETS	VILLAGES CONCERNES	BESOINS IDENTIFIES ET CONSOLIDES
Absence d'un repertoire des sites touristiques	<ul style="list-style-type: none"> - Inconfort des touristes - Faible connaissance de la destination Fongo-Tongo - Faible attraction de la Commune - Absence d'une structure de coordination de l'activité touristique - Faible fréquentation des sites touristiques 	La Commune	Recenser et établir un repertoire des sites touristiques de la Commune de Fongo-Tongo
Absence de culture touristique		Tous les villages	Sensibiliser les populations sur les opportunités du tourisme
Sites touristiques et voies d'accès non-aménagés/entretenus (grotte de Fobuh à Mbing, cascades de Menouet, chute et rochers de Mekana à Nziefeng-Messong, chute de Vo'Fou à Apang, chute de Vou'h Allo à Azem, chute Vo'beuh à Lentsap, les 04 chutes de Ndento, chute de Vo'Ntie à Ntie)		Mbing, Nziefeng-Messong, Apang, Azem, Lentsap, Ntie	Viabiliser les sites touristiques
Non-organisation des camps de jeunes et colonies de vacances		Espace urbain	Solliciter l'organisation des camps de jeunes et colonies de vacances
Site de la chute de « Mami Water » et grottes de Demvôh en délabrement		Apouh, Lethiop-Nzo'o	Réhabiliter ces sites
Absence d'un point d'eau au niveau du site touristique de « Mami Water »		Apouh	Créer un point d'eau au niveau du site de la chute de « Mami Water »
Etroitesse du logement du site touristique de la chute de « Mami Water »		Apouh	Construire de nouveaux logements au niveau de la chute de « Mami Water »
Absence de guides touristiques qualifiés au niveau de la Commune		La Commune	Renforcer les capacités techniques des guides touristiques
Faible vulgarisation des sites touristiques		La Commune	Elaborer un plan de communication/marketing des sites touristiques
Insuffisance de structures de loisirs		Tous les villages	Construire de nouvelles infrastructures de loisir

Absence de synergie entre les partenaires liés au développement du tourisme		La Commune	Créer un cadre de concertation entre partenaires du secteur touristique
Office de tourisme de Fongo-Tongo non-fonctionnel		La Commune	Rendre fonctionnel l'office du tourisme de Fongo-Tongo
SECTEUR 23 : Arts et culture			
PROBLEME REFORMULE : Difficulté à promouvoir les valeurs culturelles			
CAUSES	EFFETS	VILLAGES CONCERNES	BESOINS IDENTIFIES ET CONSOLIDES
Insuffisance d'espaces de valorisation du patrimoine socioculturel	<ul style="list-style-type: none"> Faible promotion des danses traditionnelles Acculturation 	Toute la Commune	<ul style="list-style-type: none"> Recenser et collecter les documents historiques et objets d'art Construire un musée public Former sur le conservateur du musée sur le paramétrage et l'étiquetage des objets d'art
Absence de festivals locaux dans les villages de la Commune en dehors de Fossong-Tchuentchué et Apouh		Tous les villages de la Commune exceptés Fossong-Tchuentchué et Apouh	<ul style="list-style-type: none"> Elaborer un calendrier de tous les festivals Organiser et tenir les festivals locaux Apporter un appui à l'organisation des festivals
Incapacité des jeunes à écrire en langue Yemba et Guiemla dans tous les villages de la Commune		Tous les villages de la Commune	Organiser une session de formation des jeunes sur l'écriture des langues Yemba et Guiemla
Patrimoine culturel non-inventorié		Tous les villages	<ul style="list-style-type: none"> Faire un inventaire général des potentialités artistico-culturelles Etablir un fichier d'artistes et associations culturelles Organiser tous les acteurs culturels par catégorie d'art Etablir une franche collaboration entre la Commune, les chefferies de deuxième et de troisième degré et la Délégation Départementale des Arts et de la Culture
Non-accessibilité aux appuis à l'organisation des festivals (fête de Folepé, festival Demtoupouh...)		Fossong-Tchuentchué et Apouh	Se rapprocher du Sectoriel des arts et de la culture pour s'informer des projets/programmes d'appui à l'organisation des festivals
Foyers culturels inachevés		Mbing, Djeu FT, Menga, Lethiop-Nzo'o, Tsinglah, Mboua, Apang-Thié, Loung FT, Zemda, Yaguem, ...	Achever la construction de ces foyers culturels
Faible culture de la lecture		Espace urbain	<ul style="list-style-type: none"> Initier les jeunes à la lecture Construire et équiper une bibliothèque municipale
Foyers culturels non-équipés		Mbing, Djeu FT, Menga, Lethiop-Nzo'o, Tsinglah, Mboua, ...	Equiper ces foyers culturels
Insuffisance de foyers culturels/communautaires		Apang-Thie, Apa'a, Meugueu, Mezem, Lefeih, Apang, Lentsap, Messong-Nziefeng, Tikang, Wassa, Tsolah, Dolah, Tchoutchouet, Azem, Menlah, Menah, Meteuh, Tsenglah,	Construire et équiper les foyers culturels dans ces différents villages

		Guanteu, Ndzemla, Tsintessa	
Mauvaise conservation/faible archivage des documents administratifs		La Commune	Mettre en place un système d'archivage et de conservation des documents administratifs
Foyer culturel de Ntie en ruine		Ntie	Réhabiliter et équiper le foyer culturel de Ntie
Insuffisance de maisons de culture dans la Commune		Tous les villages excepté Apouh	Construire 10 maisons de la culture
Faible valorisation des danses traditionnelles et patrimoniales		Tous les villages	Former et initier à l'usage des outils traditionnels de musique et communication
Scepticisme des jeunes par rapport à leur propre tradition		Tous les villages	Sensibiliser les jeunes sur l'importance du respect de la tradition
Chefferie de Menla en délabrement		Menla	Réhabiliter la chefferie de Menla
Absence d'une journée artistique et culturelle		Tous les villages	Instituer une journée culturelle dans chacun des villages pour identifier les talents

SECTEUR 24 : Mines, industries et développement technologique

Problème reformulé : Difficulté d'exploitation minière

CAUSES	EFFETS	VILLAGES CONCERNES	BESOINS IDENTIFIES ET CONSOLIDES
Bauxite de Fongo-Tongo non-exploitée	<ul style="list-style-type: none"> Faible connaissance des techniques d'exploitation minière Exposition des artisans miniers aux risques Exposition des exploitants miniers aux accidents du travail Insécurité des artisans miniers Exploitation artisanale des carrières de pierres 	Apouh, Meza, Tsinkeng, Menah, Lethiop-Nzo'o, ...	Poursuivre la prospection minière Exploiter la bauxite
Faible encadrement des artisans miniers		Apouh, Lotsa, Tsintessa, Melang-King Place, Fossong-Tchuentchué, Lethiop-Nzo'o, Djeu FT, Ntie, Latchouet, Tsinkeng, Meza,	Renforcer les capacités des artisans sur les techniques d'exploitation minière
Insuffisance d'équipements de protection des artisans miniers		Apouh, Lotsa, Tsintessa, Melang-King Place, Fossong-Tchuentchué, Lethiop-Nzo'o, Djeu FT, Ntie, Latchouet	Solliciter l'appui du Cadre d'Appui et de Promotion de l'Artisanat Minier (CAPAM)
Absence d'une unité de concassage des pierres		Apouh, Lotsa, Tsintessa, Melang-King Place, Fossong-Tchuentchué, Lethiop-Nzo'o, Djeu FT, Ntie, Latchouet	Solliciter l'appui de l'Agence de Promotion des Investissements (API) pour la construction d'une unité de concassage des pierres
Inorganisation des exploitants miniers		Apouh, Tsintessa, Melang/Lotsa, Fossong-Tchuentchué, Lethiop-Nzo'o, Djeu FT, Ntie, Latchouet	Sensibiliser les artisans sur l'importance et la nécessité de s'organiser en associations/GIC

Rareté des clients des produits de carrière		Melang/Lotsa	Faire un plan de communication/marketing
Ignorance de la réglementation minière (exploitation sur le domaine national)		Apouh, Tsintessa, Melang/Lotsa, Fossong-Tchuentchué, Lethiop-Nzo'o, Djeu FT, Ntie, Latchouet	Sensibiliser les artisans miniers sur la réglementation minière
Difficulté d'accès aux différentes carrières en saison de pluies du fait du mauvais état des routes les desservant		Apouh, Tsintessa, Melang/Lotsa, Fossong-Tchuentchué, Lethiop-Nzo'o, Djeu FT, Ntie, Latchouet	Entretien régulièrement les axes routiers desservant les carrières
Impossibilité d'exploiter la carrière de sable de Lotsa en saison sèche à cause de l'absence d'eau		Lotsa	Faire une étude de faisabilité visant à canaliser de l'eau en direction de la carrière de Lotsa pour faciliter son exploitation permanente
Non-rembourrage des fosses après l'exploitation minière		Lotsa	Sensibiliser les exploitants des carrières sur la nécessité de boucher les trous après l'exploitation
Exploitation illégale des carrières		Apouh, Tsintessa, Melang/Lotsa, Fossong-Tchuentchué, Lethiop-Nzo'o, Djeu FT, Ntie, Latchouet	Sensibiliser les exploitants miniers sur la nécessité de se conformer à la réglementation minière en vigueur
Difficulté liée à la collecte de la taxe sur le transport des produits de carrière		Apouh, Tsintessa, Melang/Lotsa, Fossong-Tchuentchué, Lethiop-Nzo'o, Djeu FT, Ntie, Latchouet	<ul style="list-style-type: none"> Sensibiliser les exploitants miniers sur la nécessité de déclarer mensuellement les productions de carrière à la Délégation Départementale des Mines, Industries et Développement Technologique (DDMINMIDT) Utiliser les lettres de voiture pour une évaluation efficiente des quantités extraites

Secteur 25: Commerce

Problème reformulé: Faible niveau d'organisation du commerce

CAUSES	EFFETS	VILLAGES CONCERNES	BESOINS IDENTIFIES ET CONSOLIDES
Inorganisation des commerçants	<ul style="list-style-type: none"> Vente à vil prix des produits agricoles Faible rentabilité de l'activité de commerce Exposition aux intempéries Insécurité 	Tous les villages exceptés Nziefeng-Messong et Lentsap	Construire des infrastructures et équiper le marché.
Inexistence des comités de gestion dans les marchés		Mboua, Apouh, Loung-Latchouet, Nzietouh	Mettre en place des comités de gestion des marchés
Fichier de contribuables non-actualisé		La Commune	Actualiser le fichier de contribuables
Difficultés d'encadrement des commerçants		Espace urbain	Mettre en place une stratégie d'encadrement des commerçants
Coût élevé du transport des produits agricoles pour le marché de Mboua du fait du mauvais état des routes		Tous les villages	Entretien des axes routiers existants
Faible niveau de collaboration entre la Commune et les commerçants		Espace urbain	Mettre en place une plate forme d'échange et de communication entre la Commune et les commerçants

Cambrilage des boutiques du marché (pendant la nuit)		Espace urbain (Mboua)	Recruter un gardien de nuit
Instabilité des prix des produits manufacturés		Tous les villages	
Insuffisance de hangars		Mboua	Construire de nouveaux hangars
Marchés non-construits		Loung-Latchouet, Apouh, Fossong-Ellelem et Melang	Construire un hangar dans chacun de ces marchés
Marchés sans sites		Loung-Latchouet, Melang, et Apouh	Trouver un site pour chacun de ces marchés
Absence d'un vigile dans les marchés		Loung-Latchouet, Mboua	Recruter un vigile pour chacun de ces marchés
Faible organisation des ventes groupées		Tous les villages excepté Nziefeng-Messong	<ul style="list-style-type: none"> • Sensibiliser les producteurs sur l'importance et la nécessité d'organiser les achats groupés • Organiser des achats groupés
Absence de toilettes publiques		Loung-Latchouet	Construire un bloc de latrines
Absence d'un magasin		Loung-Latchouet, Mboua, Fossong-Ellelem	Construire un magasin
Difficultés d'encadrement des commerçants		Tous les villages	Structurer les commerçants
Points d'eau non-fonctionnels dans les marchés		Mboua et d'Apouh	Rendre fonctionnels ces points d'eau
Faible niveau de collaboration entre la Commune et les commerçants		La Commune	Mettre en place une plate forme de collaboration entre la Commune et la Délégation Départementale du Commerce

SECTEUR 26: Postes et télécommunications

PROBLEME REFORMULE: Difficulté d'accès au réseau de télécommunication

CAUSES	EFFETS	VILLAGES CONCERNES	BESOINS IDENTIFIES ET CONSOLIDES
Absence d'un bureau de poste	<ul style="list-style-type: none"> • Impossibilité de bénéficier des offres de services de la CAMPOST • Impossibilité de faire des communications téléphoniques • Obligation de se rendre dans l'espace urbain pour obtenir du crédit de communication 	Espace urbain	<ul style="list-style-type: none"> • Acquérir un site d'une superficie de 400 m² • Etablir un certificat de donation • Constituer un dossier de création du bureau de poste par le sous-couvert de la Délégation Régionale des Postes et Télécommunications (DRPOSTEL) • Mener une action de plaidoyer pour la création d'un bureau de poste
Absence du réseau de téléphonie mobile		Tsiedong, Meteuh, Lembet, Toula, Tchouteng, Ntem, Menla,	
Faible couverture des réseaux de téléphonie mobile (MTN, ORANGE, CAMTEL NEXTTEL)		Tessa, Guanteu, Dedah-Toufem, Nzong, Levang, Djeubou, Zemda, Tsola, Ndolah, Tsintessa, Ndzemla, Lepoh, Melang-King Place, Lotsa, Apouh, Tsenglah	
Faible propagation des signaux de télécommunication			

Difficulté d'utilisation du téléphone dans certains villages à cause de l'absence du réseau électrique ou de leur faible couverture par le réseau électrique		Menah, Nzo'o, Nzong, Leveng, Mela, Ntem, Loung FE et Lefeih	Installer le réseau électrique dans ces différents villages
Absence d'un point de vente du crédit de communication dans certains villages		Lethiop-Nzo'o, Menah, Tsenglah, Melang-King Place, Djeu FE, Tessa, Lepoh, Guanteu, Mela, Ntem, Tchouawa, Toula, Peung, Apa'a, Apang-Thié Mezem, Lefock...	Sensibiliser les populations sur la nécessité d'acheter du crédit de communication à partir de leur propre téléphone (mobile money, orange money)
Faible connaissance de l'outil informatique par les populations		Tous les villages	Prendre attache avec le MINPOSTEL en vue de l'organisation d'une session de formation sur l'utilisation de l'outil informatique
Absence du téléphone fixe filaire		Tous les villages	Installer le téléphone filaire
Fuite des crédits de communication		Ndento, Lentsap, Azem, Apang, Menla	Sensibiliser les populations sur les risques liés à la cybercriminalité
Accès difficile à l'internet du fait de la faible couverture de la Commune par le réseau internet		Tous les villages	Renforcer les installations des opérateurs de téléphonie
Aggravation des perturbations du réseau de téléphonie mobile en saison pluvieuse		Tous les villages	Renforcer les installations des opérateurs de téléphonie mobile
Difficulté de fonctionnement du Télécentre Communautaire et Polyvalent		Espace urbain (Mboua)	<ul style="list-style-type: none"> • Remplacer les équipements informatiques défectueux du Télécentre Communautaire et Polyvalent • Rétablir la connexion internet

SECTEUR 27 : Travail et sécurité sociale

PROBLEME REFORMULE : Difficulté d'accès à la sécurité sociale des travailleurs

CAUSES	EFFETS	VILLAGES CONCERNES	BESOINS IDENTIFIES ET CONSOLIDES
Faible protection des travailleurs	<ul style="list-style-type: none"> • Exposition des travailleurs aux risques professionnels • Exode rural • Précarité • Faible épanouissement du travailleur • Travail indécent • Précarité du travail • Instabilité du travailleur • Impossibilité pour les travailleurs non-affiliés de bénéficier d'une pension-retraite • Etranglement des surfaces cultivées 	Tous les villages	<ul style="list-style-type: none"> • Sensibiliser les employeurs sur l'importance de l'affiliation des travailleurs à la CNPS • Obliger les employeurs à affilier les travailleurs à la CNPS avec au besoin l'appui de la CNPS
Faible rémunération du travailleur		Tous les villages	<ul style="list-style-type: none"> • Sensibiliser les employeurs sur le respect du Salaire Minimum Inter-Professionnel Garanti (SMIG) • Obliger les employeurs au respect du SMIG (36270 FCFA) et des conventions collectives
Faible taux de travailleurs affiliés à la Caisse Nationale de Prévoyance Sociale (CNPS)		Tous les villages excepté l'espace urbain	Sensibiliser les employeurs et leurs employés sur l'importance et la nécessité d'être affiliés à la CNPS
<ul style="list-style-type: none"> • Utilisation de l'outillage rudimentaire dans les champs • Insécurité travailleurs agricoles (travail dans les champs sans EPI) 		Tous les villages	<ul style="list-style-type: none"> • Se mettre ensemble pour louer un engin • Sensibiliser les employeurs afin qu'ils acquièrent des équipements (EPI) pour leurs travailleurs (ouvriers agricoles)
Absence de culture d'assurance chez les travailleurs		Toute la commune	Encourager les travailleurs dotés de faculté contributive à souscrire des polices d'assurance individuelles, associatives, familiales ou professionnelles dans les sociétés

	<ul style="list-style-type: none"> • Exposition aux morsures de serpents et aux blessures • Pénibilité du travail • Chômage saisonnier • Impossibilité pour les travailleurs non-affiliés de bénéficier des prestations familiales, des indemnités et de la prise en charge sociale en cas de survenance de risques professionnels • Précarité de la couverture de l'assurance maladie santé • Traite des enfants 		d'assurance ou à la CNPS
Travail des enfants dans les chantiers de construction et les champs pendant les vacances		Tous les villages	Sensibiliser les populations sur le respect des conventions internationales de l'OIT (Convention N° 182 sur les pires formes du travail des enfants et N° 138 sur l'âge minimum d'admission à l'emploi)
Absence de mutuelles de santé		Toute la commune	<ul style="list-style-type: none"> • Sensibiliser les élites, les leaders de communautés à créer et à suivre le fonctionnement des mutuelles de santé • Créer des mutuelles du personnel dans les entreprises pour entretenir la solidarité et l'entraide en cas de maladie ou de survenance de tout autre risque professionnel
Prise en charge partielle des travailleurs par leurs employeurs en cas de survenance des accidents de travail		Fossong-Tchuentchué, Lethiop-Nzo'o	Sensibiliser les employeurs sur l'importance et la nécessité d'assurer leurs employés à la CNPS pour qu'ils se voient substituer dans cette responsabilité par la CNPS en cas de risque
Engagement des travailleurs sous contrats verbaux		Tous les villages	Sensibiliser les travailleurs et les employeurs sur l'importance et la nécessité de la signature des contrats de travail écrits
Difficulté liée à la perception des salaires par les travailleurs du fait de la malhonnêteté des employeurs		Apouh	<ul style="list-style-type: none"> • Sensibiliser les employés sur l'obligation pour eux de payer leurs employés • Saisir l'inspection départementale du travail au moyen d'une plainte pour exiger réparation
Méconnaissance par les travailleurs de l'existence de l'assurance volontaire		Tous les villages	Sensibiliser les travailleurs sur l'existence de l'assurance volontaire

SECTEUR 28: Communication

PROBLEME REFORMULE: Difficulté d'accès à l'information et la communication de masse

CAUSES	EFFETS	VILLAGES CONCERNES	BESOINS IDENTIFIES ET CONSOLIDES
Impossibilité d'accès aux signaux télévisuels (CRTV, CANAL 2, ...) à partir des antennes de relais	<ul style="list-style-type: none"> • Sous-information • Accès tardif à l'information • Difficulté d'acquisition des journaux 	Tous les villages	Renforcer les équipements et installations des émetteurs relais
Absence d'une radio communautaire dans l'espace communal		Espace urbain	Créer une radio communautaire
Faible propagation des signaux des chaînes de radio		Tous les villages	Renforcer les équipements et installations de transmission des signaux radiophoniques
Indisponibilité du signal des chaînes radiophoniques à Dedah-Toufem du fait de la baisse de tension et l'absence d'électricité		Dedah-Toufem	Mener un plaidoyer pour l'amélioration de la qualité de l'offre en énergie
Perturbations des signaux télévisuel et radiophonique par les fortes précipitations		Tous les villages	Renforcer les équipements et installations de transmission des signaux radiophonique et télévisuel
Faible accès aux informations du fait des coupures intempestives du courant électrique		Tous les villages	Augmenter l'effectif du personnel à la DDCOM
Insuffisance d'équipements à la DDCOM		Dschang	Equiper la DDCOM
Faible culture de la lecture et de la recherche de l'information chez les populations		Tous les villages	<ul style="list-style-type: none"> • Sensibiliser les populations sur l'importance de la lecture et de la recherche de l'information • Construire une bibliothèque communale • Se rapprocher de l'Alliance Franco-Camerounaise et du Ministère des Arts et de la

			Culture pour nouer des partenariats
Cellule communale de communication non-fonctionnelle		La Commune	Rendre fonctionnelle la cellule communale de communication
Abandon/faible utilisation des outils de communication traditionnelle (à l'instar du tam-tam)		Tous les villages	<ul style="list-style-type: none"> Redonner aux moyens traditionnels de communication traditionnelle à l'instar du tam-tam leur valeur d'autrefois Initier la génération présente à l'utilisation de ces outils
Fortes précipitations perturbant le signal		Tous les villages	Renforcer les équipements et les installations
Faible collaboration entre la Commune et la DDCOM (La Commune ne répond jamais aux correspondances de la DDCOM)		La Commune	Mettre en place une plate-forme de collaboration entre la Commune et la DDCOM
Absence de journaux communaux		La commune	<ul style="list-style-type: none"> Créer un journal mural communal Créer un bulletin d'informations sur les activités de la Commune
Absence d'un point de vente des journaux dans toute la Commune		Tous les villages	Créer un point de vente des journaux

4.8 Esquisse du plan d'utilisation de gestion des terres de l'espace communal

Réalisé sur toute l'étendue du territoire communal, le diagnostic participatif a permis de se rendre à l'évidence que certaines zones présentent une certaine homogénéité. Elles prennent l'appellation d'unités de paysage et sont le menu du tableau ci-dessus:

Tableau 17: Matrice des unités de paysage

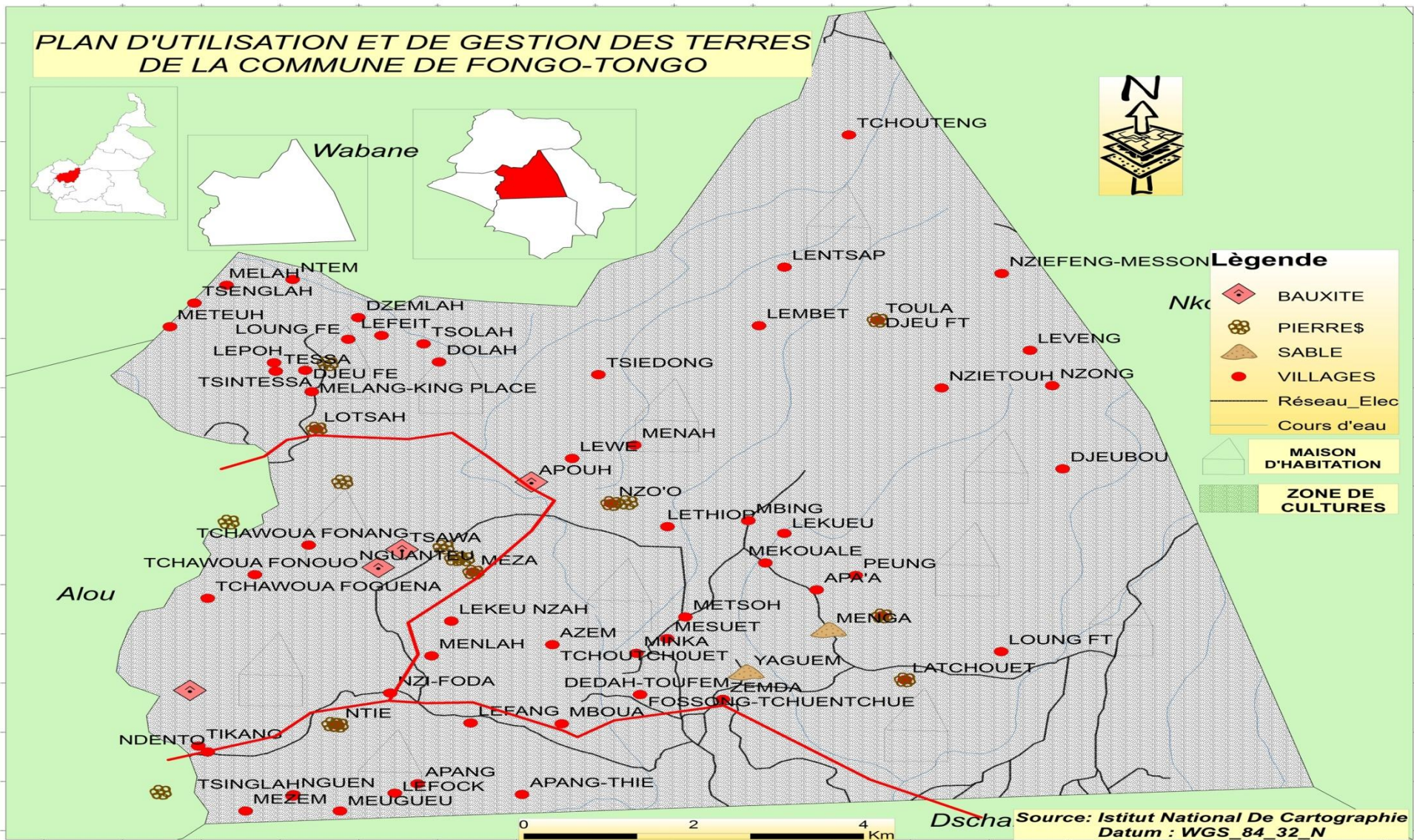
Unité de paysage	Villages concernés	Caractéristiques	Utilisation actuelle	Potentialités	Problèmes /Contraintes	Solutions endogènes	Solutions préconisées
Zones de cultures	Lethiop-Nzo'o, Nzietouh, Toulah, Djeubou, Minka, Azem, Minka	<ul style="list-style-type: none"> Présence des exploitations agricoles Conditions pédoclimatiques favorables à l'agriculture Sols rouges ferrallitiques par endroit (Minka, Toulah ...) 	Zone agricole (Lethiop-Nzo'o, Nzietouh, Toulah, Djeubou, Minka, Azem, Minka)	Disponibilité des parcelles cultivables Climat favorable à l'agriculture (Melangking Place, Lotsa, Menah, Apang-Thié ...)	Vents violents	Pratique du buttage	Pratique du buttage
					Baisse de la fertilité des sols	Recours à l'amendement chimique et organique	<ul style="list-style-type: none"> Formation des producteurs sur le compostage à Toulah, Nzietouh, Nziefeng-Messong Mise en place des compostières à Toulah, Nzietouh, Nziefeng-Messong

Zones de cultures et d'habitation	Tous les villages de la Commune	<ul style="list-style-type: none"> - Sols rouges latéritiques à Minka, Djeu FT - Savane herbacée à Fossong-Tchuentchué, Apang-Thié - Zones à habitat dispersé (Minka, Mesuet, Tessa, Tsenglah, Meteuh) et linéaires par endroit (Lethiop-Nzo'o, Lepoh, Lotsa) - Zones mixtes dans lesquelles on trouve des champs autour des maisons d'habitation (Minka, Mesuet, Azem, Tchoutchouet, Mbing, Djeu FT...) - Construction des maisons d'habitation avec du matériau local non-amélioré (Tsenglah, Tsinglah, Apouh, Meza, Mezem, Menah, Lembet...) - Etroitesse des superficies cultivées 	<ul style="list-style-type: none"> - Zone d'habitation (Apang, Mboua, Lefang, Lefock, Ndento, Nzietouh,...) - Zone de cultures: cultures vivrières (telles le maïs, la pomme de terre, le haricot, la patate douce, l'oignon, la banane plantain...) et d'eucalyptus - Pratique du petit élevage (Lethiop-Nzo'o, Azem, Lembet, Menah) 	<ul style="list-style-type: none"> - Climat favorable à l'agriculture, l'élevage et la vie - Disponibilité du matériau local (terre, raphia, paille...) pour la construction des maisons d'habitation - Disponibilité des surfaces cultivables 	Baisse de la fertilité des sols	Utilisation des déchets ménagers et des fientes du porc pour relever le niveau de fertilité des sols	<ul style="list-style-type: none"> - Formation des populations sur le processus de fabrication du compost - Vulgarisation des plantes améliorantes telles le calandra, l'acacia...
					Sols exposés à l'érosion		<ul style="list-style-type: none"> - Constitution des bandes antiérosives avec des légumineuses - Disposition des billons en courbe de niveau
					Conflits fonciers à Toula, Nzietouh, Yaguem, Zemda, Lembet, Tsiedong, Djeubou, Leveng, Apouh	Saisine de la commission de règlement des litiges fonciers	Sensibilisation des populations sur l'importance des titres fonciers à Toula, Nzietouh, Yaguem, Zemda, Lembet, Tsiedong, Djeubou, Leveng, Apouh
					Mauvaise association des cultures dans les champs (Nziefeng-Messong,		Formation des producteurs sur les plantes qui tolèrent l'association et les écartements
					Précarité de l'habitat à cause de l'utilisation du matériau local non-amélioré		Vulgarisation des briques de terre améliorées
					Destruction des maisons d'habitation par les vents violents (Djeu FT)		Sensibilisation des populations sur la mise en place des brise-vents
					Destruction des cultures par les maladies: mildiou pour les tomates, flétrissement pour les pommes de terre,		Formation des producteurs sur les thèmes suivants: les techniques de lutte

					les charançons et la cercosporiose sur les bananiers- plantain...		phytosanitaire et les plantes protectrices
Zones de montagnes	<ul style="list-style-type: none"> - Levang - Lembet - Nzong - Tchouteng - Nzifeng-Messong - Toulah - Wassa - Apouh 	<ul style="list-style-type: none"> - Relief très accidenté du fait de la présence de très fortes pentes (Djeu Boumock, Lembet, Menah) - Zones de pâturage (Djeu Boumock, Lembet, Menah) - Présence des vents violents (Djeu Boumock, Lembet, Menah) - Savane herbacée et arboré - Forte présence du grand froid –Tchouteng, Meugueu, Djeu FT, Mbing...) 	<ul style="list-style-type: none"> - Pratique de l'élevage du gros bétail Tchouteng, Lembet) - Pratique de la culture de l'eucalyptus et des cultures vivrières (Apouh, Lethiop-Nzo'o, Melang-King Place) 	<ul style="list-style-type: none"> - Zones favorables à la production de l'énergie éolienne (Apouh, Melang-King Place) - Présence de sources permanentes pouvant servir de lieu de captage des points d'eau potable (cas de Menah) - Relief touristique montagnard: cas de la chaîne montagneuse qui s'étend de Wassa à Meugueu 	Destruction des cultures par les grands vents (Djeu FT, Mbing, Melang-King Place...)	Pratique du tuteurage (Apouh, Azem, Menah...)	<ul style="list-style-type: none"> - Mise en place des brise-vents à Toula, Nzong, - Construction des haies vives
					Erosion des sols du fait des mauvaises pratiques agricoles (Lembet, Djeubou)		Pratique des cultures en courbe de niveau
Bas-fonds	<ul style="list-style-type: none"> - Dedah-Toufem - Minka - Azem - Mboua - Apang - Toula - Nzietouh - Nzong - Lembet - Tsiedong - Djeubou - Levang - Apang - Lefock - Tsinkeng - Tsawa - Tchouawa - Ndzemla - Tikang - Tessa 	<ul style="list-style-type: none"> - Zones /sols hydromorphe(s) (Azem, Minka) - Zone de raphias (Menah) - Zone marécageuse avec des sols très fertiles comme celles situées entre Dedah-Toufem et Mboua - Sols noirs très riches en dépôts alluvionnaires (Dedah-Toufem, Mboua) 	<ul style="list-style-type: none"> - Zone de pratique de l'agriculture de contre-saison (Dedah-Toufem, Mboua) - Zone de pratique de l'agriculture maraîchère (Dedah-Toufem, Mboua) 	<ul style="list-style-type: none"> - Zone propice à l'agriculture de contre-saison pourvoyeuse de revenus assez colossaux pour les pratiquants (Dedah-Toufem, Minka, Azem, Mboua, Apang, Toula, Nzietouh, Nzong) - Présence des étangs de poissons (Apouh) - Présence des raphias qui sont des aimants d'eau (Menah) 	Zones à risque du fait des inondations en période de pluies (Dedah-Toufem, Mboua)		
					Faible mise en valeur des bas-fonds		<ul style="list-style-type: none"> - Réalisation d'une étude de faisabilité en vue de l'aménagement des bas-fonds (Dedah-Toufem, Minka, Azem, Mboua)
					Destruction des raphias dans les bas-fonds(Tessa, Metsoh, Yaguem, Ntem, Mela)		Organisation des campagnes de sensibilisation des populations sur l'importance des raphias dans les bas-fonds à Dedah-Toufem et Mboua
					Difficulté liée à l'exploitation des bas-fonds en saison sèche du fait de l'insuffisance d'eau (Mboua, Azem et Dedah-Toufem)		Construction des puits/forages agricoles

					Inondation des bas-fonds en saison des pluies Mboua et Dedah-Toufem		Construction des digues sur le passage des eaux à Mboua et Dedah-Toufem
Zones de collines	Tous les villages de la Commune	- Zones pentues - Zones aux sols érodés (Lembet, Djeubou)	- Zone d'élevage - Zone agricole - Zone d'habitats	- Présence des sources permanentes - Présence des plantes fourragères	- Sols peu fertiles - Exposition des sols à l'érosion (Lembet, Djeubou)	- Pratique de la Jachère - Pratique de l'assolement - Utilisation du fumier animal et végétal pour l'augmentation de la fertilité des sols	- Pratique de la jachère améliorée - Recours aux plantes améliorantes pour amender les sols (acacia, calandra, ...)
Zones de carrières	- Melang/Lotsa - Apouh - Lethiop-Nzo'o - Djeu FT - Tsintessa, - Ntie - Meza - Latchouet - Tsinkeng, - Nziefeng-Messong, - Azem - Lentsap - Menla...	- Présence des mines (sable, pierres pour construction) - Exploitation artisanale (Melang/Lotsa, Djeu FT) - Enclavement des carrières (Lotsa, Djeu FT)	Exploitation artisanale des carrières de pierres (Melang/Lotsa, Djeu FT)		Exploitation saisonnière de la carrière de sable de Lotsa du fait de l'absence d'eau en saison sèche		Etude de faisabilité en vue de la canalisation de l'eau pour une exploitation permanente de la carrière de sable de Lotsa
					Difficulté d'accès du fait du mauvais état des routes (Lotsa, Tsinkop à Djeu FT)		Entretien des routes desservant les carrières
					Exploitation artisanale de ces carrières		Construction d'une unité de concassage des pierres
Forêts sacrées	Dans toutes les chefferies traditionnelles de deuxième et de troisième degré	- Lieux de cultes animistes - Accès contrôlé - Présence des espèces arbustives et fauniques	Lieux de pratiques coutumières	Puits de carbone	Destruction de certaines forêts sacrées pour des fins agricoles		Organisation d'une campagne de sensibilisation des populations sur la protection de ce patrimoine
					Chasse interdite dans ces forêts sacrées		Répression des chasseurs reconnus coupables de chasse illicite

La carte suivante présente l'utilisation et la gestion faites des terres de l'espace communal.



Source : OAL CEPAD 2017 adapté du fond de carte de l'INC

Carte 11: Esquisse du PUGT

4.9 Cadre logique par secteur

Tableau 18: Cadre logique par secteur

Secteur 0: Institution communale				
Problème reformulé: Faible capacité d'intervention technique et financière de l'institution communale				
STRATEGIE SECTORIELLE:		INDICATEURS OBJECTIVEMENT VERIFIABLES	SOURCES DE VERIFICATION	HYPOTHESES DE REALISATION
NIVEAUX	FORMULATIONS			
Objectif global	Améliorer la capacité d'intervention technique et financière de l'institution commune			
Objectifs spécifiques	1 Renforcer les capacités opérationnelles du personnel et des conseillers municipaux.	Nombre de commissions techniques organisées	<ul style="list-style-type: none"> Documents communaux Compte administratif 	<ul style="list-style-type: none"> La volonté politique La disponibilité des ressources financières
	2 Mettre sur pied les stratégies d'augmentation de 50% des recettes au sein de la commune	L'augmentation des recettes communales de 50 %	<ul style="list-style-type: none"> Documents communaux Compte administratif 	Les ressources financières disponibles
	3 Améliorer la stratégie de gestion du patrimoine communal	<ul style="list-style-type: none"> Nombre de nouvelles infrastructures communales construites Le nombre de nouveaux matériels roulants acquis et de terrains communaux ayant un titre de propriété foncière 	<ul style="list-style-type: none"> Documents communaux Compte administratif 	
	4. Promouvoir la communication et le contrôle citoyen au tour de l'action communale.	Le nombre d'organes de communication mis en place	<ul style="list-style-type: none"> Documents communaux Compte administratif 	
Résultats (Axes stratégiques)	1.1: Les capacités opérationnelles du personnel renforcées.	03 sessions de formation tenues	<ul style="list-style-type: none"> Documents communaux Compte administratif 	<ul style="list-style-type: none"> La disponibilité et la volonté des formations La volonté politique de l'exécutif communal
	1.2: Les capacités opérationnelles des conseillers municipaux renforcées.	<ul style="list-style-type: none"> 02 sessions de formation tenues 04 rencontres par an au sein de chaque commission du CM 	<ul style="list-style-type: none"> Documents communaux Compte administratif 	La volonté politique de l'exécutif communal
	2.1 Les recettes ont augmenté de 50% au sein de la commune	<ul style="list-style-type: none"> Les recettes au sein de la commune ont augmenté de 50% , L'identification et le recouvrement des nouvelles taxes propres 	<ul style="list-style-type: none"> Documents communaux Compte administratif 	<ul style="list-style-type: none"> La disponibilité des ressources financières La volonté politique
	3.1 Le patrimoine de la commune sécurisé	<ul style="list-style-type: none"> Le nombre de terrains communaux ayant un titre de propriété foncière passe de 0 à 5. 01 agent communal formé aux activités de la comptable matière. 	<ul style="list-style-type: none"> Documents communaux Compte administratif 	<ul style="list-style-type: none"> La disponibilité des ressources financières La volonté politique

	3.2 Le patrimoine de la commune a augmenté en quantité et qualité	<ul style="list-style-type: none"> • 04 nouveaux matériels roulants acquis. • 01 hôtel de ville de la commune construit. 	<ul style="list-style-type: none"> • Documents communaux • Compte administratif 	<ul style="list-style-type: none"> • La disponibilité des ressources financières • La volonté politique
	4.1 Le cadre de concertation entre la commune et ses différents partenaires amélioré.	01 plate-forme de concertation avec les autres acteurs de développement de la commune fonctionnelle	<ul style="list-style-type: none"> • Documents communaux • Compte administratif 	La volonté politique de l'exécutif communal
	4.2 Le contrôle citoyen au sein de l'institution communale facilité.	Le nombre de rencontres commune-population passe 03 à 07 dans l'espace communal. 02 journaux communaux créés	<ul style="list-style-type: none"> • Documents communaux • Compte administratif 	La volonté politique de l'exécutif communal
Activités :				Coûts estimatifs(x 1000 FCFA)
1.1.1.	Recrutement d'un personnel spécialisé pour l'accompagnement des communautés dans la mise en œuvre des solutions endogènes			2 400
1.1.2.	Organisation d'au moins 03 séminaires de renforcement des capacités à l'intention du personnel communal sur les thèmes (Connaissance des missions de la Commune, la maîtrise d'ouvrage communal...)			3 000
1.1.3.	Institution des réunions de coordination mensuelle			600
1.1.4.	Mise en place d'un système d'évaluation au sein de la Commune			1000
1.1.5.	Elaboration d'un règlement intérieur réglementant le fonctionnement des services au sein de la Commune			200
1.1.6.	Elaboration d'un plan de reprise progressive des avancements du personnel et établissement d'un planning de départ en congés.			200
1.1.7.	Mise en place d'un mécanisme d'épuration de la dette communale envers son personnel			11 000
1.1.8.	Mise en place d'un mécanisme permettant la fonctionnalité de l'organigramme de l'institution communale			500
1.1.9.	Mise en place d'un point focal de lutte contre le VIH/SIDA			200
1.1.10.	Redynamiser les Club Locaux de Lutte contre le Sida (CLLS)			1 000
1.1.11.	Organisation de 3 campagnes de lutte contre le VIH			2 225
Sous-Total Activités 1.1				24 325
1.2.1.	Organisation de 02 séminaires de formation à l'intention des conseillers sur les thèmes (Rôle du Conseiller municipal, Communication entre les conseillers et population et la maîtrise de l'exécution et du suivi du budget communal			2 000
1.2.2.	Organisation des forums de discussion sur le rôle de chaque commission au sein du CM			1 000
1.2.3.	Tenue effective d'au moins 04 rencontres par an au sein de chaque commission du CM			2 000
Sous-Total Activités 1.2				5 000
2.1.1.	Mise en place d'un mécanisme d'élargissement de l'assiette fiscale			800
2.1.2.	Actualisation du fichier du contribuable de la commune			300
2.1.3.	Organisation d'un séminaire sur les techniques de recouvrement des taxes propres de la commune			1 000
2.1.4.	Recrutement d'un agent financier de développement			100
2.1.5.	Mise en place d'un mécanisme pour la location des 18 comptoirs du hangar du Marché de Mboua			200
2.1.6.	Sensibilisation des contribuables et des élites sur le bien-fondé du paiement de l'impôt			1 000
Sous-Total Activités 2.1				3 400
3.1.1.	Achèvement de la procédure de délimitation de la zone urbaine de la commune.			8 000
3.1.2.	Obtenir les documents de matérialisation de nouvelles limites territoriales de la commune en faveur de l'arrêté du PM du 4 février 2010 sur le règlement du litige frontalier			500
3.1.3.	Constitution des dossiers d'incorporation dans le domaine communal des 03 terrains abritant les immeubles communaux.			3 000
3.1.4.	Actualisation des fiches de détenteur de chaque personnel			100

3.1.5	Mise en place d'une politique de valorisation des sites touristiques	4 000
3.1.6	Mise en application les activités de Gestion du Patrimoine Communal (GPC)	PM
3.1.7	Redéploiement et formation d'un agent communal aux activités de la comptable matière	5 00
Sous-Total Activités 3.1		15 900
3.2.1	Construction de l'hôtel de ville de la commune.	PM
3.2.2	Construction d'une tribune à la place de fête de Nzifoda	20 000
3.2.3	Acquisition de 02 véhicules (Liaison, déplacement du maire) et 02 engins lourds (Caterpillar, Compacteuse) par la commune	130 000
3.2.4	Construction d'un complexe sportif communal	45 000
3.2.5	Fonctionnalité de l'office de tourisme	1 000
3.2.6	Construction d'une gare routière au centre-ville	50 000
3.2.7	Aménagement de la décharge d'ordures de Mboua selon les normes conventionnelles	100 000
Sous-Total Activités 3.2		346 000
4.1.1.	Promotion du jumelage avec d'autres communes	5 000
4.1.2.	Mise sur pied d'une plate-forme de concertation avec les autres acteurs de développement	1 000
4.1.3.	Recherche de nouveaux partenariats avec des organismes nationaux et internationaux	2 000
Sous-Total Activités 4.1		6 000
4.2.1.	Création d'une radio communautaire	3 000
4.2.2.	Création d'une cellule de communication communale.	3 00
4.2.3.	Création d'un site web	200
4.2.4.	Organisation de 04 rencontres commune-population dans l'espace communal	1000
4.2.5	Promotion des approches HIMO dans les investissements publics	100 000
4.2.6	Création d'un journal mural communal et d'un journal d'informations sur les activités de la commune	500
4.1.7	Elaboration d'un plan de communication autour des finances communales	1 000
4.1.8	Elaboration d'un plan de marketing et de communication pour le PCD.	1 000
Sous-Total Activités 4.2		106 800
TOTAL GENERAL DU SECTEUR		507 025

Secteur 1 : Agriculture et développement rural				
Problème reformulé : Difficulté à développer une agriculture rentable dans la Commune de Fongo-Tongo				
STRATEGIE SECTORIELLE: Un accroissement des productions agricoles de l'ordre de 30% par rapport au niveau de 2005, une agriculture plus intensive dans les filières porteuses de croissance, et créatrice d'emplois Une chaîne des valeurs développée dans les agro-industries, et mettant en place systématiquement des plans de développement des industries de transformation des produits du terroir , un accroissement de la compétitivité, de la normalisation et de la qualité dans les entreprises agricoles à l'horizon 2020		INDICATEURS OBJECTIVEMENT VERIFIABLES	SOURCES DE VERIFICATION	HYPOTHESES DE REALISATION
NIVEAUX	FORMULATIONS			

Objectif global	Faciliter le développement d'une agriculture rentable et durable dans la Commune			
Objectifs spécifiques	1:Augmenter la production agricole	La production agricole globale a augmentée de 20 % d'ici 2020.	Rapport d'activités du DAADER	<ul style="list-style-type: none"> Le climat favorable Le dynamisme des producteurs La volonté politique La disponibilité des ressources financières
	2:Faciliter le stockage et la commercialisation des produits agricoles	<ul style="list-style-type: none"> Nombre d'infrastructures de stockage des produits agricoles valorisées Nombre de points de vente des produits agricoles créés 	<ul style="list-style-type: none"> Rapport de la mission de contrôle des travaux de construction Procès-verbaux de réception des travaux 	Les ressources financières disponibles
	3:Accroître les infrastructures et équipements agricoles	<ul style="list-style-type: none"> Nombre de nouvelles infrastructures agricoles construites Nombre de nouveaux équipements agricoles acquis 	Factures d'achat Bordereaux de livraison	<ul style="list-style-type: none"> Les ressources financières disponibles La volonté politique
Résultats (Axes stratégiques)	1.1:L'appui technique aux agriculteurs est renforcé	12 sessions de formation des producteurs tenues	Rapport des séminaires de formation	<ul style="list-style-type: none"> La disponibilité et la volonté des formateurs La disponibilité et la volonté des producteurs
	1.2:Les appuis en intrants agricoles sont octroyés aux agriculteurs	01 subvention de 1000 sacs d'engrais octroyés aux producteurs par an	Rapport de la DAADER	<ul style="list-style-type: none"> La volonté politique La disponibilité des ressources financières
	1.3:Les conflits agropastoraux sont réduits	<ul style="list-style-type: none"> 02 pistes de bétail ouvertes dans la Commune 20 couloirs d'abreuvement créés 80 % de plantations ont des haies vives 	<ul style="list-style-type: none"> Rapport de la DAADER et de la DAEPJA Arrêté de délimitation des zones agricoles Procès-verbaux de séances de travail 	<ul style="list-style-type: none"> La collaboration entre les agriculteurs et éleveurs Le respect de la délimitation des périmètres agropastoraux
	2.1:Le stockage des produits agricoles est facilité	<ul style="list-style-type: none"> 01 magasin du PNDRT valorisé par les producteurs 03 magasins de la CAPLAME valorisés dans la Commune 	Rapport de la DAADER	La volonté des responsables de la CAPLAME
	2.2:La commercialisation des produits agricoles est facilitée	<ul style="list-style-type: none"> 10 points de vente créés 02 ventes groupées de produits agricoles organisées par an 	Rapport de la DAADER	La volonté des producteurs

	3.1:Les infrastructures agricoles sont adaptées aux besoins des producteurs et à la topographie	<ul style="list-style-type: none"> • Des km de pistes agricoles ouvertes • Des km de pistes agricoles réhabilitées • 08 postes agricoles construits et équipés et assortis chacun d'un logement • 01 DAADER construite et équipée 	Rapport de la DAADER/DDTP	<ul style="list-style-type: none"> • La disponibilité des ressources financières • La volonté politique
	3.2:Les équipements agricoles sont renforcés	30 motopompes et 100 pulvérisateurs octroyés aux producteurs	<ul style="list-style-type: none"> • Rapport de la DAADER • Bordereaux de livraison 	La disponibilité des ressources financières
Activités :				Coûts estimatifs(x 1000 FCFA)
1.1.1.	1.1. Organisation de 12 sessions de formation des producteurs (soit 04 sessions par an) sur les thèmes suivants: <ul style="list-style-type: none"> - les techniques de lutte antiérosive - les techniques d'amendement des sols - les techniques de gestion des emballages plastiques - les techniques de lutte phytosanitaire - la fabrication du compost - les techniques d'association des cultures - les techniques de conservation des produits agricoles - la mise en place des jachères améliorées - les effets néfastes des feux de brousse sur les sols 			12 000
1.1.2.	Création d'une compostière dans chacun des 70 quartiers/villages de la Commune			35 000
1.1.3.	Plaidoyer pour l'affectation de 05 nouveaux chefs de postes dans la Commune et de 02 cadres à la DAADER			200
1.1.4	Plaidoyer auprès du DAADER pour plus du dynamisme du Directeur du CEAC			100
1.1.5.	Plaidoyer auprès du DAADER pour la régularité des chefs de postes agricoles à leurs postes			100
Sous-Total Activités 1.1				38 400
1.2.1.	Plaidoyer pour une distribution des semences de maïs aux producteurs à temps			200
1.2.2.	Subvention des producteurs en engrais agricoles (1000 sacs d'engrais 20-10-10 NPK)			70 000
1.2.3.	Organisation de 20sessionsachats groupés d'intrants agricoles			8000
Sous-Total Activités 1.2				149 000
1.3.1.	Organisation d'au moins 02campagnes desensibilisation des éleveurs sur l'importance et la pratique de l'élevage en claustration par an			PM (Coût pris en compte dans le secteur de l'élevage)
1.3.2.	Délimitation des périmètres agropastoraux et sensibilisation des éleveurs et agriculteurs sur le respect de la délimitation			5 000
1.3.3.	Ouverture de 20 couloirs d'abreuvement et sensibilisation des éleveurs sur la nécessité du respect de ces couloirs			15 000
1.3.4.	Institutionnalisation d'un cadre de concertation permanente entre agriculteurs et éleveurs			2 000
1.3.5.	Création de 10 champs fourragers			20 000
1.3.6.	Encouragement des producteurs à la construction des haies vives autour des exploitations pour limiter les conflits agropastoraux			
Sous-Total Activités 1.3				42 000
2.1.1.	Plaidoyer pour une valorisation des magasins de la CAPLAME et du PNDRT			1 000
2.1.2.	Mise à disposition des magasins de la CAPLAME et du PNDRT des producteurs pour le stockage des produits agricoles			2 000
Sous-Total Activités 2.1				3 000

2.2.1.	Création de 10 points de vente des intrants agricoles dans les villages concernés	3 000
2.2.2.	Organisation des agriculteurs en groupes (GIC, coopératives)	2 000
2.2.3.	Organisation des ventes groupées d'intrants agricoles	1 000
Sous-Total Activités 2.2		6 000
3.1.1.	Construction et équipement de 08 postes (à raison d'un poste agricole dans chacun des villages suivants Apouh, Mbing, Fossong-Ellelem, Nzi-Foda, Tsinglah Modji, Lefock, Latchouet et Folepé) assortis chacun d'un logement	220 000
3.1.2.	Construction et équipement de la DAADER	
3.1.3.	Ouverture des pistes de desserte	PM (Coût pris en compte dans le secteur travaux publics)
3.1.4.	Réhabilitation des pistes de collecte	PM (Coût pris en compte dans le secteur travaux publics)
3.1.5.	Réalisation d'une étude de faisabilité en vue de l'aménagement des bas-fonds (Dedah-Mboua, Azem, Minka ...)	5 000
Sous-Total Activités 3.1		225 000
3.2.1.	Acquisition de 30 motopompes et de 100 pulvérisateurs pour les organisations paysannes	150 000
3.2.2.	Renforcement du stock des produits disponibles dans la brigade phytosanitaire de Dschang	10 000
Sous-Total Activités 3.2		160 000
TOTAL GENERAL DU SECTEUR		617 400

Secteur 2 : Education de base				
Problème reformulé: Difficulté d'accès à une éducation de base de qualité dans la Commune de Fongo-Tongo				
STRATEGIE SECTORIELLE: L'universalisation du cycle primaire, un enseignement fondamental de qualité couvrant le cycle primaire et la maîtrise réelle des effectifs indispensables pour garantir la qualité de l'enseignement à l'horizon 2020		INDICATEURS OBJECTIVEMENT VERIFIABLES	SOURCES DE VERIFICATION	HYPOTHESES DE REALISATION
NIVEAUX	FORMULATIONS			
Objectif global	Faciliter l'accès à une éducation de base de qualité dans la Commune de Fongo-Tongo			
Objectifs spécifiques	1: Améliorer l'offre des écoles maternelles et primaires publiques	Nombre de nouvelles écoles maternelles créées	Rapport d'activités de l'IAEB	<ul style="list-style-type: none"> La volonté politique La disponibilité des ressources financières
	2: Augmenter les infrastructures, équipements et aménagements	<ul style="list-style-type: none"> Nombre de nouvelles infrastructures construites Nombre de nouveaux équipements acquis Nombre de nouveaux aménagements effectués 	<ul style="list-style-type: none"> Rapport d'activités de l'IAEB Procès-verbal de réception des travaux de construction des infrastructures 	<ul style="list-style-type: none"> La volonté politique La disponibilité des ressources financières
	3: Renforcer l'effectif du personnel enseignant dans les écoles maternelles et primaires publiques	Nombre de nouveaux enseignants affectés	<ul style="list-style-type: none"> Rapport d'activités de l'IAEB Actes d'affectation 	La bonne gestion des effectifs du personnel
Résultats (Axes stratégiques)	1.1: De nouvelles maternelles publiques sont créées dans la Commune	06 écoles maternelles publiques créées	Actes de création	<ul style="list-style-type: none"> La disponibilité et la volonté des formations La disponibilité et la volonté des producteurs

	1.2: Les écoles primaires publiques sont transformées en écoles publiques et bilingues	02 écoles primaires publiques transformées	Actes de transformation	<ul style="list-style-type: none"> • La volonté politique • La disponibilité des ressources financières
	2.1: De nouvelles infrastructures éducatives sont construites et réhabilitées dans les écoles primaires et maternelles	<ul style="list-style-type: none"> • 108 salles de classe construites dans les écoles primaires et maternelles • 22 salles de classes réhabilitées 	Rapport d'activités de l'IAEB Procès-verbaux des travaux de réception des infrastructures	<ul style="list-style-type: none"> • La volonté des responsables de la CAPLAME
	2.2: Des équipements renforcés dans les écoles primaires et maternelles publiques	<ul style="list-style-type: none"> • 05 points de jeu construits dans les écoles maternelles de l'arrondissement • 932 tables-bancs offerts aux écoles primaires publiques • 05 blocs latrines construits dans les écoles maternelles de l'arrondissement 	Rapport d'activités de l'IAEB	<ul style="list-style-type: none"> • La disponibilité des ressources financières
	2.3: De nouveaux aménagements sont réalisés dans les écoles primaires et maternelles publiques	<ul style="list-style-type: none"> • 27 espaces reboisés dans les EP • 26 points d'eau créés dans les écoles primaires 	Rapport d'activités de l'IAEB	<ul style="list-style-type: none"> • La disponibilité des ressources financières • La volonté politique
	3.1 : L'effectif des enseignants est renforcé dans les écoles maternelles et primaires publiques	173 nouveaux enseignants affectés dans les écoles primaires et maternelles	<ul style="list-style-type: none"> - Rapport d'activités de l'IAEB - Attestation de présence effective - Attestation de prise de service 	La bonne gestion des effectifs du personnel enseignant
Activités :				Coûts estimatifs(x 1000 FCFA)
1.1.1.	Création de 06 écoles maternelles dans la Commune de Fongo-Tongo (01 à Melang, 01 à Latchouet, 01 à Tsinkeng, 01 à Tessa, 01 à Tsiedong et 01 à Menga)			1 200
1.1.2.	Construction et équipement de 6 blocs maternels			150 000
Sous-Total Activités 1.1				151 200
1.2.1.	Transformation des écoles primaires publiques de Fossong-Ellelem et de Lethiapang en écoles publiques bilingues			200
Sous-Total Activités 1.2				200
2.1.1.	Construction de 10 salles de classes à raison de 02 salles de classe dans chacune des écoles maternelles de Loung FT, Fossong-Tchuentchué, Lefang, Apouh et Mboua (Ecole Maternelle Catholique)			64 000
2.1.2.	Réhabilitation de 22 salles de classe dans les écoles publiques: 01 à l'EPG II de Fossong-Tchuentchué, 06 à l'EP de Fossong-Ellelem, 02 à l'EP de Mekouale, 04 à Lefang et 02 à l'EP de Menah, 01 à l'EP de Tsenglah, 02 à Tsawoua, 02 à Meugueu et 02 à Meza			22 000
2.1.3.	Construction de 100 salles de classe dans les écoles publiques exceptées les écoles de Menah, Lefang, Gap Atoguia et Mekouale			800 000
2.1.4.	Achèvement de la construction de l'EPB de Lethiop			4 000
2.1.5.	Construction de 27 blocs administratifs dans toutes les écoles de la Commune exceptées les EP de Gap Atoguia, Yaguem, Fossong-Tchuentchué			135 000
Sous-Total Activités 2.1				961 000
2.2.1.	Aménagement d'un point de jeu dans chacune des 04 écoles maternelles (Loung FT, Fossong-Tchuentchué, Lefang, Apouh)			4 000
2.2.2.	Construction d'une clôture autour de chacune des 05 écoles maternelles de la Commune de Fongo-Tongo (Loung FT, Fossong-Tchuentchué, Lefang et Mboua (EM catholique))			45 000
2.2.3.	Immatriculation des sites des 04 écoles maternelles situées dans les villages suivants: Loung FT, Fossong-Tchuentchué, Lefang et Apouh			2 000
2.2.4.	Acquisition des équipements adéquats en quantité suffisante (couverts, bacs à ordures, lits, nattes, matelas, tables-bancs, téléphone, fax, internet, tablettes, chaises) pour toutes les écoles maternelles publiques			4 000
2.2.5.	Electrification des écoles maternelles publiques de Loung FT, Fossong-Tchuentchué, Lefang et Apouh			PM (Coût pris en compte dans secteur Energie)
2.2.6.	Construction d'un bloc de deux latrines ventilées dans les écoles maternelles de Loung FT, Fossong-Tchuentchué, Lefang et Apouh			12 000

2.2.7.	Plaidoyer pour l'augmentation du paquet minimum dans toutes les écoles de la commune		35 000
2.2.8.	Acquisition de 932table-bancs en qualité et quantité suffisante pour les écoles primaires: <ul style="list-style-type: none"> • 02 pour l'EP de Nguen • 40 pour l'EP de Tsiedong • 14 pour l'EP de Tchouawa • 33 pour l'EP de l'EP de Meugueu • 42 pour l'EP de Tsenglah • 45 pour l'EP groupe I de Fossong-Tchuentchué • 46 pour l'EP groupe II de Fossong-Tchuentchué • 68 pour l'EP de Latchouet • 29 pour l'EP de Yaguem • 76 pour l'EP de Loung FT • 25 pour l'EP de Meza 	<ul style="list-style-type: none"> • 04 pour l'EPB de Mboua • 39 pour l'Ecole Catholique de Mboua • 24 pour l'EP de Lembet • 97 pour l'EP de Lefang • 135 pour l'EP de Melang • 28 pour l'EPB de Lethiop • 42 pour l'EP de Menah • 90 pour l'EP de Pouh • 19 pour l'EPB d'Apouh • 43 pour l'EP de Fossong-Ellelem • 59 pour l'EP de Djeu FT • 81 pour l'EP deLethiepang 	28620
2.2.9.	Construction d'une bibliothèque dans chacune des 29 écoles primaires publiques de la Commune et l'école catholique de Mboua		150 000
2.2.10.	Immatriculation des sites des 29 écoles primaires de la Commune		15 000
2.2.11.	Acquisition 56 bacs à ordures pour les écoles primaires publiques exceptées les EP de Lethiapang et Tchawoua		560
2.2.12.	Construction d'une cantine dans les 30 écoles primaires de la Commune		30 000
Sous-Total Activités 2.2			326 180
2.3.1.	Création des espaces reboisés dans toutes les écoles primaires de la Commune exceptées les 03 écoles du centre urbain (Lefang, Chefferie et Mboua)		13 500
2.3.2.	Création d'un point d'eau dans chacune des 04 écoles maternelles publiques situées dans les villages suivants : Loung FT, Fossong-Tchuentchué, Lefang et Apouh)		PM (Coût pris en compte dans le secteur de l'eau)
2.3.3.	Création 26 points d'eau dans les écoles primaires publiques exceptées les écoles de Gap Atoguia, Tsenglah et Latchouet		PM (Coût pris en compte dans le secteur de l'eau)
2.3.4.	Réhabilitation de la borne fontaine de l'EP de Tsenglah		PM (Coût pris en compte dans le secteur de l'eau)
Sous-Total Activités 2.3			13 500
3.1.1	Plaidoyer pour l'affectation de 169 enseignants au total dans les écoles primaires de la Commune : <ul style="list-style-type: none"> • 04 à l'EP de Nguen • 05 à l'EP de Tsiedong • 05 à l'EP d'Apang • 05 à l'EP de Tchouawa • 05 à l'EP de Meugueu • 05 à l'EP de Tsenglah • 05 à l'EP groupe I de Fossong-Tchuentchué • 05 à l'EP groupe II de Fossong-Tchuentchué • 05 à l'EP de Mekouale • 05 à l'EP de Djeubou • 05 à l'EP de Latchouet • 04 à l'EP de Yaguem • 04 à l'EP de Loung FT 	<ul style="list-style-type: none"> • 05 à l'EP de Gap Atoguia (Lotsa) • 04 à l'EP de Meza • 05 à l'EP de la chefferie • 05 à l'EPB de Mboua • 05 pour l'EP de Lembet • 05 pour l'EP de Zemfem • 05 à l'EP de Lefang • 05 à Melang • 05 à l'EPB de Lethiop • 05 à l'EP de Menah • 05 à l'EP de Nziefeng-Messong • 05 à l'EP de Pouh • 05 à l'Ecole Publique Bilingue d'Apouh • 05 à l'EP de Fossong-Ellelem • 05 à Djeu FT • 05 à l'EP de Lethiapang(Ndento) 	8 000

3.1.2.	Plaidoyer pour l'affectation de 04 nouveaux enseignants au total dans les écoles maternelles de la Commune : ➤ 01 à Loung ➤ 01 à Fossong-Tchuentchué ➤ 01 à Lefang ➤ 01 à Apouh	200
Sous-Total Activités 3.1		1 000
TOTAL GENERAL DU SECTEUR		1 452 080

Secteur 3: Elevage, pêche et industries animales				
Problème reformulé : Difficulté à développer un élevage rentable dans la Commune de Fongo-Tongo				
STRATEGIE SECTORIELLE : Un accroissement des productions animales et halieutiques, une chaîne des valeurs développée dans les agro-industries, et mettant en place systématiquement des plans de développement des industries de transformation des produits du terroir ainsi que ceux du sous-secteur des industries animales, un accroissement de la compétitivité, de la normalisation et de la qualité dans les entreprises d'élevage à l'horizon 2020		INDICATEURS OBJECTIVEMENT VERIFIABLES	SOURCES DE VERIFICATION	HYPOTHESES DE REALISATION
NIVEAUX	FORMULATIONS			
Objectif global	Faciliter le développement d'un élevage rentable dans la Commune de Fongo-Tongo			
Objectifs spécifiques	1: Accroître la production et la productivité en élevage	La production pastorale globale a augmenté de 20 % d'ici 2020	Rapport de la DAEPIA	<ul style="list-style-type: none"> • La volonté politique • La disponibilité des ressources financières
	2: Augmenter les infrastructures d'élevage et les aménagements	<ul style="list-style-type: none"> • Nombre de nouvelles infrastructures d'élevage construites • Nombre de nouveaux aménagements effectués 	<ul style="list-style-type: none"> • Rapport de la DAEPIA • Procès-verbal de réception des travaux de construction des infrastructures 	<ul style="list-style-type: none"> • La volonté politique • La disponibilité des ressources financières
	3: Faciliter la commercialisation des produits d'élevage	Nombre de types de marchés créés	Rapport de la DAEPIA	La disponibilité des ressources financières
	4 : Renforcer l'effectif du personnel des Services Déconcentrés de l'Etat relevant du secteur de l'élevage, des pêches et industries animales	Nombre de nouveaux cadres affectés à la DAEPIA et au CZV	Actes d'affectation	<ul style="list-style-type: none"> • La disponibilité du personnel en nombre suffisant • La bonne gestion de ce personnel
Résultats (Axes stratégiques)	1.1: L'appui technique des éleveurs est renforcé	03 sessions de formation des éleveurs tenues	Rapport des sessions de renforcement des capacités des éleveurs	<ul style="list-style-type: none"> • La disponibilité et la volonté des formations • La disponibilité et la volonté des producteurs
	1.2: Les appuis en intrants d'élevage sont octroyés aux éleveurs	01 subvention octroyée aux éleveurs par an	<ul style="list-style-type: none"> • Rapport de la commission de distribution des intrants • Liste des bénéficiaires 	<ul style="list-style-type: none"> • La volonté politique • La disponibilité des ressources financières

	1.3: Les conflits agropastoraux sont réduits	200 km de piste à bétail ouverts dans la Commune et reconnues par tous	<ul style="list-style-type: none"> • Rapport de la DAEPIA • Procès-verbaux des travaux de réception des infrastructures 	La volonté des administrations, éleveurs et agriculteurs
	1.4 : Les exploitations d'élevage sont sécurisées	<ul style="list-style-type: none"> • 35 comités de vigilance redynamisés • 10 comités de vigilance mis en place 	Rapport de la DAEPIA	L'accompagnement des comités par les communautés
	2.1:De nouvelles infrastructures et équipements d'élevage sont construites	<ul style="list-style-type: none"> • 01 marché pour gros bétail crée et aménagé • 01 siège construit pour la DAEPIA et le CZV • 01 unité de provenderie construite 	Rapport du DAEPIA	La disponibilité des ressources financières
	2.2:De nouveaux aménagements concernant l'élevage sont réalisés dans la Commune	<ul style="list-style-type: none"> • 01 parc vaccino-gène aménagé • 01 bain de tiqueur construit • 01 couloir de transhumance aménagé • 01 champ fourrager crée 	Rapport du DAEPIA	<ul style="list-style-type: none"> • La disponibilité des ressources financières • La volonté politique
	3.1:La commercialisation des produits d'élevage est facilitée	02 marchés aménagés	Rapport du DAEPIA	La disponibilité des ressources financières
	4.1: L'effectif des cadres de la DAEPIA est renforcé	04 nouveaux cadres en service à la DAEPIA	<ul style="list-style-type: none"> • Attestation de présence effective • Attestation de prise de service 	La bonne gestion des effectifs du personnel du secteur de l'élevage, des pêches et industries animales
Activités :				Coûts estimatifs(x 1000 FCFA)
1.1.1.	Organisation de 04 sessions de formation des éleveurs sur les thèmes suivants: <ul style="list-style-type: none"> - les mesures de biosécurité - les techniques de production des aliments du bétail à base des matières premières locales disponibles - les techniques apicoles - la conduite de l'élevage non-conventionnel 			3 000
Sous-Total Activités 1.1				3 000
1.2.1.	Subvention des éleveurs en petit matériel d'élevage			25 000
1.2.2.	Appui à l'organisation de 10 achats groupés d'intrants d'élevage			5 000
1.2.3.	Appui à la création de 04 points de vente des intrants d'élevage			4 000
1.2.4.	Facilitation de l'installation des opérateurs privés ayant opté pour la vente des intrants			2 000
Sous-Total Activités 1.2				36 000
1.3.1.	Organisation d'au moins 02 campagnes de sensibilisation des éleveurs sur l'importance et la pratique de l'élevage en claustration			2 000
1.3.2.	Mise en place de 10 champs fourragers communaux			PM (Coût pris en compte dans le secteur de l'agriculture et du développement rural)
1.3.3.	Délimitation de façon formelle des pistes à utiliser par les animaux pour aller vers les points d'eau et les pâturages (Création de 200 km de piste à bétail vers les points d'abreuvement et champs fourragers) connus par tous			PM (Coût pris en compte dans le secteur de l'agriculture et du développement rural)

1.3.4.	Délimitation des périmètres agro-pastoraux	PM (Coût pris en compte dans le secteur de l'agriculture et du développement rural)
Sous-Total Activités 1.3		2 000
1.4.1.	Redynamisation de 35 comités de vigilance	17 500
1.4.2.	Mise en place des comités de vigilance dans 10 villages de la Commune	2 000
Sous-Total Activités 1.4		19 500
2.1.1.	Acquisition d'un site pour la construction d'un marché pour gros bétail et construction du marché	50 000
2.1.2.	Construction d'un siège pour la DAEPIA et le CZV	50 000
2.1.3.	Construction d'une aire d'abattage	15 000
2.1.4.	Acquisition d'un site pour la construction d'un abattoir municipal	2 000
2.1.5.	Mise en place d'une mélangeuse broyeuse assortie d'un point de vente	25 000
2.1.6.	Acquisition d'un moyen de locomotion (moto) pour la DAEPIA	1 000
2.1.7.	Entretien des axes routiers	PM (Coût pris en compte dans le secteur des travaux publics)
Sous-Total Activités 2.1.		94 500
2.2.1.	Création des infrastructures d'élevage (bain de tiqueur, parc vaccino-gène, couloir de transhumance)	50 000
2.2.2.	Aménagement des 02 étangs piscicoles d'Apouh	3 000
2.2.3.	Plaidoyer auprès de la Commune pour l'approvisionnement de la pharmacie vétérinaire en vaccins essentiels (vaccin contre la rage, PPR et Newcastle)	200
Sous-Total Activités 2.2		53 200
3.1.1	Organisation des ventes groupées des produits d'éleveurs	1 000
3.1.2.	Construction d'un marché à volaille et de petits ruminants à Mboua	20 000
3.1.4.	Acquisition d'un site pour la construction d'un marché pour gros bétail et construction du marché de Mboua	3 000
Sous-Total Activités 3.1		24 000
TOTAL GENERAL DU SECTEUR		232 200

Secteur 4: Enseignements secondaires				
Problème reformulé: Difficulté d'accès à un enseignement secondaire de qualité dans la Commune de Fongo-Tongo				
STRATEGIE SECTORIELLE: Un enseignement fondamental de qualité couvrant aussi le premier cycle du primaire ouvert au plus grand nombre d'enfants, un enseignement secondaire de qualité reposant sur un équilibre dynamique entre enseignement général et l'enseignement technique, et préparant aux études supérieures dans les filières prioritaires pour le développement d'une économie émergente à s'industrialiser davantage, à l'horizon 2020		INDICATEURS OBJECTIVEMENT VERIFIABLES	SOURCES DE VERIFICATION	HYPOTHESES DE REALISATION
NIVEAUX	FORMULATIONS			
Objectif global	Faciliter l'accès à un enseignement secondaire de qualité dans la Commune de Fongo-Tongo			

Objectifs spécifiques	1:Améliorer l'offre des établissements d'enseignement secondaire dans la commune	Nombre de nouveaux établissements créés	L'acte d'ouverture	- La volonté politique - La disponibilité des ressources financières
	2:Augmenter les infrastructures, équipements et aménagements dans les établissements d'enseignement secondaire	- Nombre de nouvelles infrastructures construites - Nombre d'aménagements réalisés - Nombre de nouveaux aménagements effectués	- Rapport du DDES - Procès-verbal de réception des travaux de construction des infrastructures	- La volonté politique - La disponibilité des ressources financières
	3:Renforcer l'effectif des enseignants dans les établissements secondaires publics	Nombre de nouveaux enseignants affectés	- Rapport du DDES - Actes d'affectation	La bonne gestion des effectifs du personnel
Résultats (Axes stratégiques)	1.1: De nouveaux établissements d'enseignement technique sont créés et ouverts dans la Commune	- 01 CETIC ouvert à Loung FT - 02 nouveaux établissements d'enseignement secondaire technique créés - 01 CETIC transformé en lycée technique	- Actes d'ouverture - Actes de création	- La disponibilité des ressources financières - La disponibilité politique
	1.2: Les sections anglophones des CES bilingues sont ouvertes dans les établissements d'enseignement secondaire.	02 sections anglophones ouvertes (l'une au CES bilingues de Ndento et l'autre au CES de Fossong-Ellelem)	Actes d'ouverture	- La volonté politique - La disponibilité des ressources financières
	2.1:De nouvelles infrastructures éducatives sont construites dans les établissements d'enseignement secondaire	- 40 salles de classe construites dans les établissements d'enseignement secondaire - 05 blocs administratifs construits - 01 atelier construit au CETIC de Fongo-Tongo	- Rapport d'activités de la DDES - Procès-verbaux des travaux de réception des infrastructures	- La disponibilité des ressources financières - La volonté politique
	2.2:Des équipements sont renforcés dans les établissements d'enseignement secondaire	240 tables-bancs acquis	Rapport d'activités de la DDES	- La disponibilité des ressources financières - La volonté politique
	2.3:De nouveaux aménagements sont réalisés dans les établissements d'enseignement secondaire	- 04 points d'eau créés dans les établissements d'enseignement secondaire - 27 espaces reboisés dans les EP - 27 points d'eau créés	Rapport d'activités de la DDES	- La disponibilité des ressources financières - La disponibilité politique
	3.1 : L'effectif des enseignants est renforcé dans les établissements d'enseignement secondaire	98 nouveaux enseignants affectés dans les établissements d'enseignement secondaire	- Rapport d'activités de la DDES - Attestation de présence effective - Attestation de prise de service	La bonne gestion des effectifs du personnel enseignant
Activités :				Coûts estimatifs (x 1000 FCFA)
1.1.1.	Plaidoyer pour la création de 02 nouveaux CETIC dans la Commune: l'un à Fossong-Ellelem et l'autre à Lembet			400
1.1.2.	Plaidoyer pour l'ouverture du CETIC de Loung FT			200

1.1.3.	Transformation du CETIC de Fongo-Tongo en lycée technique	200	
Sous-Total Activité 1.1		800	
1.2.1.	Plaidoyer pour l'ouverture de la section anglophone dans les 02 établissements suivants: CES bilingue de Fossong-Ellelem et CES bilingue de Ndentou	200	
Sous-Total Activités 1.2		200	
2.1.1.	Construction de 54 salles de classe dans les établissements d'enseignement secondaire de la Commune: 12 au CETIC de Fongo-Tongo, 06 au CES de Meugueu, 04 au CES de Ndentou, 10 au lycée de Djeu FT, 06 au lycée d'Apouh, 12 au CES bilingue de Fossong-Ellelem et 04 salles de classe au CETIC de Loung FT	320 000	
2.1.2.	Construction de 05 blocs administratifs à raison d'un pour chacun des établissements suivants: CES de Meugueu, CES bilingue de Fossong-Ellelem, CETIC de Fongo-Tongo, CES bilingue de Ndentou et CES de Latchouet	125 000	
	Construction de 05 blocs latrines dans les établissements d'enseignement secondaire à raison de: 01 bloc de 2 latrines au CES de Meugueu, 01 bloc de 2 latrines au CES bilingue de Ndentou, 01 bloc de 2 latrines au CES de Latchouet, 01 bloc de 2 latrines au lycée de Djeu FT et 01 bloc de 2 latrines au lycée de Fongo-Tongo	15 000	
2.1.3.	Construction et équipement de 05 ateliers dans les établissements d'enseignement technique de la Commune: 01 au CETIC de Loung FT et 04 au CETIC de Fongo-Tongo	80 000	
2.1.4.	Construction et équipement de 07 laboratoires dans chacun des établissements secondaires suivants: lycée de Fongo-Tongo, CES bilingue de Fossong-Ellelem, lycée bilingue d'Apouh, CES de Meugueu, CES de Latchouet, CES bilingue de Ndentou, lycée de Djeu FT	64 000	
2.1.5.	Construction des rampes d'accès dans ces 09 établissements d'enseignement secondaire de la Commune: CES de Meugueu, CES bilingue de Fossong-Ellelem, CETIC de Fongo-Tongo, CES bilingue de Ndentou, CES de Latchouet, lycée de Fongo-Tongo, lycée bilingue d'Apouh, lycée de Djeu FT, COPLIFO de Fossong-Tchuentchoué		PM (Coût pris en compte dans le secteur des affaires sociales)
2.1.6.	Electrification des 06 établissements suivants: CETIC de Fongo-Tongo, lycée de Fongo-Tongo, CES de Fossong-Ellelem (Melang-King Place), CES de Meugueu, CES de Latchouet, CES bilingue de Ndentou,		PM(Coût pris en compte dans le secteur de l'énergie)
2.1.7.	Immatriculation des parcelles abritant les 09 établissements secondaires : CETIC de Fongo-Tongo, lycée de Fongo-Tongo, CES de Fossong-Ellelem (Melang-King Place), lycée d'Apouh, CES de Meugueu, CES de Latchouet, CES bilingue de Ndentou, lycée de Djeu FT	4 500	
2.1.8.	Construction et équipement d'une bibliothèque dans chacun des 09 établissements: CETIC de Fongo-Tongo, lycée de Fongo-Tongo, CES de Fossong-Ellelem (Melang-King Place), lycée d'Apouh, CES de Meugueu, CES de Latchouet, CES bilingue de Ndentou, COPLIFO de Fossong-Tchuentchoué, lycée de Djeu FT	90 000	
2.1.9.	Construction d'un logement d'astreinte dans chacun des 08 établissements d'enseignements secondaire publics que compte la Commune	400 000	
2.1.10	Aménagement de 08 aires de jeux et de loisir dans les établissements d'enseignement secondaire public de la commune	8 000	
Sous-Total Activités 2.1		1 106 500	
2.2.1.	Acquisition de 240 table-bancs en qualité et quantité suffisante pour les 08 établissements secondaires	7 200	
Sous-Total Activités 2.2		7 200	
2.3.1.	Construction d'un point d'eau dans chacun des 04 établissements d'enseignement secondaire suivants : CES bilingue de Ndentou, CES bilingue de Fossong-Ellelem, lycée de Djeu FT, lycée de Dedah-Toufem		PM(Coût pris en compte dans le secteur de l'eau)
2.3.2.	Réalisation d'une étude de faisabilité technico-financière pour rendre fonctionnelles les bornes fontaines situées dans les établissements suivants : lycée bilingue d'Apouh et CETIC de Fongo-Tongo		PM(Coût pris en compte dans le secteur de l'eau)
2.3.3.	Acquisition de 27 bacs à ordures pour les 09 établissements d'enseignement secondaire	270	
2.3.4.	Création des espaces reboisés dans les établissements d'enseignement secondaire exceptés les lycées d'Apouh et de Djeu FT	4 000	
2.3.5.	Organisation d'une campagne de sensibilisation des élèves du lycée de Fongo-Tongo sur le respect des règles d'hygiène	500	
2.3.6.	Acquisition du matériel sportif en quantité et en qualité suffisante pour les 09 établissements secondaires: CETIC de Fongo-Tongo, lycée de Fongo-Tongo, CES de Fossong-Ellelem (Melang-King Place), lycée d'Apouh, CES de Meugueu, CES de Latchouet, CES bilingue de Ndentou, COPLIFO de Fossong-Tchuentchoué	4 500	
Sous-Total Activité 2.3		16 470	

3.1.1	Plaidoyer pour l'affectation de 98 enseignants dans les établissements d'enseignement secondaire de la Commune:13 pour le CES bilingue de Ndento, 20 pour le lycée de Fongo-Tongo, 06 pour le CES de Latchouet, 14 pour le lycée de Djeu FT, 08 pour le CES de Meugueu, 16 pour le lycée bilingue d'Apouh, 17 pour le CETIC de Fongo-Tongo et 04 pour le CES bilingue de Fossong-Ellelem	800
3.1.2.	Plaidoyer pour la formation et l'affectation des enseignants spécialisés pour handicapés dans les 09 établissements d'enseignement secondaire de la Commune	400
Sous-Total Activités 3.1		1 200
TOTAL GENERAL DU SECTEUR		1 132 370

Secteur 5: Eau et Energie				
Secteur Eau				
Problème reformulé: Difficulté d'accès à l'eau potable dans la Commune de Fongo-Tongo				
STRATEGIE SECTORIELLE : Le taux d'accès à l'eau potable relevé à 75 % - 700 000 branchements réalisés en milieu urbain, 40 000 équivalents points d'eau en milieu rural, 1 200 000 latrines réalisées ainsi que 6 000 équivalents points d'eau réhabilités en milieu rural à l'horizon 2020		INDICATEURS OBJECTIVEMENT VERIFIABLES	SOURCES DE VERIFICATION	HYPOTHESES DE REALISATION
NIVEAUX	FORMULATIONS			
Objectif global	Faciliter l'accès à l'eau potable dans la Commune de Fongo-Tongo			
Objectifs spécifiques	1: Améliorer l'offre en eau potable ainsi que la qualité de l'eau fournie aux ménages dans la Commune	- Nombre de nouveaux points d'eau créés - Nombre de points d'eau réhabilités - Nombre de session de formation des populations sur les techniques de potabilisation de l'eau	- Rapport du DDEE - Procès-verbal de réception des ouvrages hydrauliques	- La volonté politique - La disponibilité des ressources financières - L'implication de la DDEE
	2: Promouvoir la gouvernance locale dans le secteur de l'eau	- Nombre de comités de gestion des points d'eau redynamisés - Nombre de nouveaux comités de gestion des points d'eau mis en place	Rapport de mission	- La volonté politique - La bonne sensibilisation des populations - La disponibilité des ressources financières - L'implication de la DDEE
Résultats (Axes stratégiques)	1.1: De nouveaux points d'eau potables sont créés dans la commune	58 points d'eau potable créés	Procès-verbal de réception des ouvrages hydrauliques	- La disponibilité et la volonté des formations - La disponibilité et la volonté des producteurs - L'implication de la DDEE
	1.2: Des points d'eau sont réhabilités	- 34 bornes fontaines réhabilitées - 08 forages réhabilités	Procès-verbal de réception des ouvrages hydrauliques	- La volonté politique - La disponibilité des ressources financières - L'implication de la DDEE
	1.3: La qualité de l'eau consommée dans les ménages s'est améliorée	03 sessions de formation des populations sur les techniques de traitement de l'eau à faible échelle tenues	Rapport de la formation	- La volonté politique - La disponibilité des ressources financières - L'implication de la DDEE
	2.1. Des comités de gestion des points d'eau sont ⁷ redynamisés	01 comité de gestion des points d'eau redynamisé	Rapport de la mission	- La bonne sensibilisation des populations sur leur implication dans l'entretien des infrastructures - L'implication de la DDEE
	2.2. De nouveaux comités de gestion des points d'eau mis en place	69 comités d'entretien routier mis en place	Rapport de la mission	- L'implication de la DDEE - La bonne sensibilisation des populations sur leur implication dans l'entretien des infrastructures
Activités :				Coûts estimatifs(x 1000 FCFA)

⁷ Aujourd'hui, les forages avec pompe à motricité humaine ne sont plus conseillés. On va actuellement vers les kits d'AEP autonomes.

1.1.1.	Réalisation des études de faisabilité technico-financière pour la création de 31 points d'eau dans la Commune : <ul style="list-style-type: none"> • 01 à Apang-Thié • 01 à Meteuh • 01 à Tsenglah • 01 à Menah • 02 à Mbing • 02 à Djeu FT • 02 à Minka et Mesuet • 01 à Lepoh, • 01 à Djeu FE • 01 à Tessa • 02 à Dedah-Toufem 	<ul style="list-style-type: none"> • 01 à Peung • 01 à Loung FE • 01 à Lefeih • 03 à Fossong-Tchuentchué, • 01 à Lotsa, • 01 à Tessa • 01 à Melang-King Place • 01 à Apa'a • 01 à Lewé, • 01 à Loung FT • 01 à Meugueu • 01 à Mekoale • 01 Menga • 01 à Mezem 	6 200
1.1.2.	Création des 31 nouveaux points d'eau (AEP avec bornes fontaines, forages et puits)		263 500
1.1.3.	Réalisation des études de faisabilité pour l'aménagement de 27 sources d'eau pérennes:		2 700
1.1.4.	Aménagement de ces 27 sources d'eau pérennes		13 500
Sous-Total Activité 1.1			285 900
1.2.1.	Diagnostic de 37 bornes fontaines: 04 à Melang-King Place, 01 à Tsenglah, 04 à Meza, 03 à Loung FT, 11 à Latchouet, 02 à Tsinkeng, 01 à Ntem, 08 à Lentsap, 03 à Apouh		1 000
1.2.2.	Réhabilitation des 37 bornes fontaines		17 000
1.2.3.	Diagnostic des 08 forages non-fonctionnels: 02 Fossong-Tchuentchué, 01 à Djeu, 01 à Ntem, 01 à Tsinkeng, 01 à l'EP de Gap Atoguia (Lotsa), 01 à Ndentou et 01 à Ganteu		1 000
1.2.4.	Réhabilitation des 08 forages non-fonctionnels		4 000
1.2.5.	Réalisation d'une étude de faisabilité technico-financière pour faire fonctionner le réseau d'adduction d'eau de Lethiop-Nzo'o		500
1.2.6.	Mise en fonctionnement du réseau d'adduction d'eau de Lethiop-Nzo'o		10 000
1.2.7.	Réhabilitation du réseau d'adduction d'eau potable du centre urbain (Nzi-Foda, Lefang et Mboua)		15 000
Sous-Total Activité 1.2			48 500
1.3.1.	Sensibilisation des populations sur les dangers liés à la pollution humaine des points d'eau dans la Commune et formation des populations sur les techniques de potabilisation de l'eau dans les 70 villages de la Commune		10 000
Sous-Total Activité 1.3			10 000
2.1.1.	Redynamisation du comité de gestion des points d'eau du village Fossong-Tchuentchué		200
2.1.2.	Mise en place d'une « caisse-eau » dans le comité de gestion du point d'eau de Fossong-Tchuentchué		100
2.1.3.	Renforcement des capacités des artisans réparateurs des points d'eau de Latchouet et Melang-King Place		200
Sous-Total Activité 2.1.			500
2.2.1.	Mise en place d'un comité de gestion des points d'eau dans chacun des villages excepté Fossong-Tchuentchué		7 000
2.2.2.	Formation des comités de gestion des points d'eau sur les thématiques liées à la gouvernance de l'eau (rédaction des rapports d'activités, comptabilité simplifiée, ...)		1 000
Sous-Total Activités 2.2.			8 000
TOTAL GENERAL DU SECTEUR			352 900

Sous-secteur: Assainissement				
Problème reformulé: Difficulté d'accès des populations aux toilettes de qualité acceptable dans la Commune de Fongo-Tongo				
STRATEGIE SECTORIELLE: Le taux d'accès aux infrastructures d'assainissement relevé de 15% à plus de 60%, 1 200 000 latrines réalisées en milieu rural à l'horizon 2020		INDICATEURS OBJECTIVEMENT VERIFIABLES	SOURCES DE VERIFICATION	HYPOTHESES DE REALISATION
NIVEAUX	FORMULATIONS			
Objectif global	Faciliter l'accès des populations aux toilettes de qualité acceptable dans la Commune de Fongo-Tongo			
Objectifs spécifiques	1: Sensibiliser les populations sur les inconvénients/dangers liés à l'utilisation des toilettes à fosse simple	Nombre de campagnes de sensibilisation des populations réalisées sur les dangers de l'utilisation des toilettes à fosse simple	Rapport de la DDEE	- La volonté politique - L'implication de la DDEE
	2: Construire un bloc de 04 latrines intégrant un système de lavage de mains au marché de Loung-Latchouet	Nombre de blocs latrines construits	- Procès-verbal de réception des travaux - Rapport de la DDEE	- La volonté politique - La disponibilité des ressources financières - L'implication de la DDEE
Résultats (Axes stratégiques)	1.1: Les populations sensibilisées sur les inconvénients/dangers liés à l'utilisation des toilettes à fosse simple	02 campagnes de sensibilisation des populations effectuées	- Rapport de la mission - Rapport de la DDEE	- La volonté politique - L'implication de la DDEE
	2.1: Les équipements d'assainissement sont construits au marché de Loung-Latchouet	01 bloclatrines à 04 cabines construit avec un mini-système d'autonomisation en eau	- Rapport de la mission - Rapport de la DDEE	- La volonté politique - La disponibilité des ressources financières - L'implication de la DDEE
Activités :				Coûts estimatifs(x 1000 FCFA)
1.1.1.	Organisation de 02 campagnes annuelles de sensibilisation des populations sur les inconvénients/dangers liés à l'utilisation des toilettes à fosse simple			1000
Sous-Total Activités 1.1				1 000
2.1.1.	Construction d'un bloc latrines à 04 cabines intégrant un mini-système d'autonomisation en eau (pour le lavage de mains) au marché de Loung-Latchouet			4 850
Sous-Total Activité 2.1				4 850
TOTAL GENERAL DU SECTEUR				5 850

Secteur : Energie				
Problème reformulé: Difficulté d'accès à l'énergie électrique dans la Commune de Fongo-Tongo				
STRATEGIE SECTORIELLE: La construction des infrastructures énergétiques		INDICATEURS OBJECTIVEMENT VERIFIABLES	SOURCES DE VERIFICATION	HYPOTHESES DE REALISATION
NIVEAUX	FORMULATIONS			
Objectif global	Faciliter l'accès à l'énergie électrique dans la Commune de Fongo-Tongo			
Objectifs spécifiques	1: Améliorer l'offre de service en énergie	<ul style="list-style-type: none"> - Nombre de km de réseau MBT installé - Nombre de points de vente du pétrole lampant créés 	<ul style="list-style-type: none"> - Rapport du DDEE - Procès-verbal de réception des ouvrages électriques 	<ul style="list-style-type: none"> - La collaboration franche entre le DDEEE et la Commune - La volonté politique - La disponibilité des ressources financières - Le bon choix technologique
		2: Améliorer les infrastructures électriques/hydroélectriques	<ul style="list-style-type: none"> - Nombre de poteaux défectueux remplacés - Nombre de micro-barrages construits 	<ul style="list-style-type: none"> - Rapport de mission - Rapport de la DDEE
	3: Promouvoir la gouvernance locale dans le secteur énergétique	Nombre de comités de surveillance du réseau électrique mis en place	<ul style="list-style-type: none"> - Rapport de la mission - Rapport de la DDEE 	<ul style="list-style-type: none"> - La disponibilité et la volonté des consultants - L'implication de la DDEE
Résultats (Axes stratégiques)	1.1: L'offre de service en énergie électrique renforcée sur le plan quantitatif	109,1 km de réseau électrique de MT/BT étendus	<ul style="list-style-type: none"> - Rapport de la DDEE - Procès-verbal de réception des ouvrages électriques 	<ul style="list-style-type: none"> - La volonté politique - La volonté d'ENEO éventuellement
	1.2: L'offre de service en énergie électrique renforcée sur le plan qualitatif	01 distribution mensuelle des factures effective	Rapport de la DDEE	<ul style="list-style-type: none"> - La volonté politique - La disponibilité des ressources financières
	2.1. Les infrastructures électriques/hydroélectriques sont améliorées	02 micro-barrages construits	Rapport de la DDEE	<ul style="list-style-type: none"> - La volonté politique - La disponibilité des ressources financières
	3.1. Des comités de surveillance du réseau électrique sont mis en place dans les villages de la commune	35comités de surveillance du réseau électrique mis en place	Rapport de la mission	La bonne sensibilisation des populations sur l'importance des comités de surveillance du réseau électrique
	3.2. Des comités de surveillance du réseau électrique sont rendus opérationnels	<ul style="list-style-type: none"> - 01 session de formation des membres des comités de surveillance du réseau électrique effectuée - 01 kit outil mis à la disposition de chaque comité de surveillance du réseau électrique 	<ul style="list-style-type: none"> - Rapport de la mission - Rapport de la DDEE 	L'implication des villages (autorités traditionnelles et autres élites)
Activités				Coûts estimatifs(x 1000 FCFA)

1.1.1	<p>Etude de faisabilité technico-financière pour l'extension du réseau électrique sur une distance de 127,1 km dans la Commune :*</p> <p><u>Village Fossong-Tchuentchué (2,1 km)</u> :((Axe Mentchouet- Lepou sur 1,3 km</p> <p>*Axe Domicile Noutang-Kassa sur une distance de 0,8km)<u>Village Lethiop-Nzo'o (8,3km)</u> :*Axe foyer culturel-Pantsé sur 0,5 km*</p> <p>Axe Entrée Djego-Tovuh sur 1 km*</p> <p>Axe Entrée Djego-Chefferie sur 0,5 km</p> <p>*Axe carrefour foyer-Kem Sa'a sur 0,8 km*</p> <p>Axe foyer culturel-Limite Nzo'o-Menah sur 1,5 km</p> <p>*Axe foyer culturel-Centre touristique sur 1 km</p> <p>*Axe Djego-carrefour Ko'o ka sur 1,5 km*</p> <p>Axe Limite Lethiop-Mekoualé-Limite Lethiop-Djeu Boumock sur 1,5 km</p> <p><u>Village Dedah-Toufem (8 km)</u> :Axe carrefour entrée du lycée –Pont Talla sur une distance de 3,5 km,Axe Pont Talla-Kem Zen sur 2,5 km,Axe lycée-limite Minka-Mesuet-Dedah sur 2 km</p> <p><u>Village Melang-King Place (1,5 km)</u> :Axe Stade-Limite King Place –Lefet sur 0,7 km,Axe Marché de Fossong-Ellelem-grotte de Fobuh sur 0,8 km</p> <p><u>Village Tsenglah(1,5 km)</u> :</p> <p>*Axe chefferie Tsenglah-domicile Kemkemg sur 1.5 km</p> <p><u>Village Tessa (1, 1 km)</u>:axe carrefour LangloN-domicile Kenfack David sur 1,1 km</p> <p><u>Village Djeu FE (4,5 km)</u>:*Axe entrée Djeuteu David-domicile KemZeu sur 1 km*</p> <p>Axe carrefour Kem Lekem-chefferie Ganteu sur 1 km*</p> <p>Axe carrefour Longlon-domicile Tassah sur 1.5 km</p> <p><u>Village Lepoh (2 km)</u>:*Axe stade de Tessa-domicile Kemtchouang en passant par la chefferie Lepoh sur 2 km</p> <p><u>Village Apang (3 km)</u>: *Axe Réseau de Mboua-Village Apang sur 3 km</p> <p><u>Village Wassa (3 km)</u>:*Axe transformateur de Mboua-village Wassa sur 3 km</p>	15 000
	<p>Axe limite Mekouale-Metsoh-limite Yaguem-Metsoh sur 0.8 km* Axe limite Mekouale-Metsoh-limite Metsoh-Mesuet sur 1km</p> <p><u>Village Djeu FT (4,6 km)</u>:*Axe EP de Djeu-Latchouet sur 2 km *Axe EP Djeu-limite Djeu-Melang en passant par le carrefour Etoile et Tomewou sur 2.6 km</p> <p><u>Village Meteuh (1,5 km)</u> :</p> <p>*Axe EP de Tsenglah-domicile Songo (1.5 km)</p> <p><u>Village Minka-Mesuet (2,6 km)</u>:*Axe carrefour chefferie Mesuet-limite Yaguem-Mesuet sur 0.8 km</p> <p>*Axe Mme Antoinette-chefferie Minka, sur 0.8 km</p> <p><u>Village Metsoh (1,8 km)</u> :*Axe chefferie Metsoh-Mesuet sur 1 km</p> <p><u>Village Mbing (1,3 km)</u>:*Axe carrefour Mbing-Fotcheu sur une distance de 0,5 km,*Axe Carrefour Fotchouet-Vo-feuh sur 0,3 km*</p> <p>Axe cerrefour Bitegou-Limite Mbing-Mbeuh sur une distance de 0,3 km,</p> <p><u>Village Apang-Thié (1,9 km)</u>:*Axe chefferie-carrefour Nguiekeng Jeanne sur une distance de 0,4 km</p> <p>*Axe carrefour Nkuetekeng-Tapia en passant par Tsen Nou sur une distance d'un km environ</p> <p>Axe carrefour Magossi-Domicile Kenfack Thomas sur une distance de 0,5 km,</p> <p><u>Village Lotsa (2,7 km)</u>:*Axe Domicile Teufack Vincent-Domicile Kemma Gilbert sur 0,2 km*</p> <p>Axe Domicile Debazap-Domicile Tsafack Belmondo sur 1 km,axe Eole publique Gap Atoguia-Limite Lotsa-Apouh sur 1 km*</p> <p>Axe Domicile Mô bakem-Kemlepoh sur 0,5 km</p> <p><u>Village Lewé (8,3 km)</u> :</p> <p>*Axe carrefour ancienne chefferie-Limite Lewé, Tsiedong sur 3 km*</p> <p>Axe CSI d'Apouh-Pont sur Kano en passant par carrefour ancienne chefferie sur 2,5 km*</p> <p>Axe Kemkoh-Tsa'a Lewé sur 2 km</p> <p>*Axe carrefour Fofack Rigobert-Domicile Papa Fang sur 0,8 km</p> <p><u>Village Meza (4 km)</u> :Axe Foyer-Nguiekeng sur 1,5 km*</p> <p>Axe Foyer-Letiela sur 1 km*</p> <p>Axe Foyer-Zemgrici sur 1,5 km</p>	

	<p><u>Village Ndento (1,8 km)</u>: zone de l'EP-Drela (1 km)* Axe Kemza-Bia Pita sur 0,2km*Axe Sona Guy – Guefack sur 0,6 km <u>Village Menah (6,5 km)</u>: *Axe limite Nzo'o-Menah-Limite Djeu Boumock sur 2,5km * Axe limite Nzo'o-Menah-Domicile Tsafack Bernard à Kessentse sur 1,5 km* Axe carrefour Ngouné-Limite Djeu-Menah sur 1,5 km * Axe carrefour Papa Kong-limite Lethiop-Nzo'o-Menah sur 1 km<u>Village Peung (7km)</u>:* Limite Apa'a – Peung sur 2 km*Peung Centre – Tchouafe sur 5 km <u>Village Mezem (3 km)</u>:*Axe Limite Mezem-Nguen – Limite Mezem-Tsinglah sur 3 km <u>Village Meugueu (2,4 km)</u>: *Axe Domicile Kem Gou-Fongodeng sur 0,7 km*Axe Domicile Sonfack-Domicile Money Hard sur 0,4 kmAxe carrefour Mo'o Teguem-Domicile Temgoua sur 0,8 km*Axe Carrefour Zaïre-Domicile Mo'o Tegue sur 0,5 km<u>Village Apa'a (4 km)</u>: *Axe Mbeuh-Meneuk sur 4 km<u>Village Lefock (4 km)</u>: *Axe TAPIA – Carrefour KemZong sur 2 km,Axe Carrefour Kuete – Zimbing-Chefferie sur 1,2km *Axe Carrefour KemZong – Carrefour Bialatsing sur 800 m<u>Village Mekouale et Lekeu (4 km)</u>: *Axe Mekouale à Lekeu et Leguia sur 4km <u>Village Menga (1,5 km)</u>: Axe bloc mission catholique-Bali sur 1,5km <u>Village Meza (4 km)</u>: *Axe Foyer –Nguiekeng sur 1.5 km,*Axe Foyer-Letiahla sur 1 km *Axe Foyer-Zengmosi sur 1.5 km,Axe bloc mission catholique-Bali sur 1,5km<u>Village Tsinglah (4 km)</u>: *Axe Entrée chefferie-limite Apang sur 1, 5 km,*Foyer-limite Mezem sur 1,5 km *Axe Chefferie-limite A sur 1 km<u>Village Loung FT (5,7 km)</u>:*Axe Chefferie – Kohtchouet sur 1 km *Axe Chefferie – Touloung sur 1 km*Axe Chefferie – Domicile Tagoudjeu sur 1,2 km *Axe Chefferie – Ecole publique sur 1,5 km<u>Village Tchouawa (5 km)</u>: *Axe Fogwoua-Fonang-Lotsa sur 1 km*Axe Mbi Kemgue-Fonang-Lotsa sur 1 km*Axe Nguanteu-Fobeuh sur 3 km<u>Village Tsinkeng (1 km)</u>: Axe Kemetah-Manossabi sur 1 km<u>Village Zemda (2,5 km)</u>: *Axe carrefour Chefferie-Mefet sur 2,5 km <u>Village Melah et Ntem (1 km)</u>: *Axe Tsenglah (FE)-Chefferie Ntem sur 1 km<u>Village Nzietouh (1,5 km)</u>: Axe Marché Nzietouh-Vooh-Melang sur 1,5 km<u>Village Toulah (1 km)</u>: *Axe foyer-chefferie Toulah sur 1 km<u>Village Tsawa (2 km)</u>: *Axe Nzentsa-Nfeng-Zenloung à partir de la chefferie Tsawa sur 2 km</p>	
1.1.2.	Extension du réseau électrique de basse tension et de moyenne tension sur 127,1 km dans la Commune	356 000
1.1.3.	Mise en place d'un système d'éclairage public dans les villages de la Commune	70 000
Sous-Total Activité 1.1		441 000
1.2.1.	Plaidoyer auprès d'ENEO pour l'établissement d'une facture juste du courant tenant compte de la consommation réelle des ménages dans les villages Melang-King Place, Lewé, Tsinglah, Meza, Menga, Loung (FT)	500
1.2.2.	Plaidoyer auprès d'ENEO pour la distribution régulière des factures d'électricité dans les villages Melang-King Place et Latchouet	500
1.2.3.	Organisation de deux campagnes annuelles de sensibilisation des populations sur les risques liés aux branchements clandestins dans les villages Djeu FT, Grand Tessa, Peung, Loung FT, Tsinglah, Meugueu, Lewé, Meza, Mekouale)	1000
Sous-Total Activité 1.2		2 000
2.1.1.	Remplacement des vingt-sept (27) poteaux défectueux	270
2.1.2.	Réalisation des études de faisabilité technico-financière pour la construction de deux (02) micro-barrages hydroélectriques de la Commune (l'un à Meteuh sur le cours d'eau « Mewou » et l'autre sur la chute située à la limite Leveng-Bafou)	3 000
2.1.3.	Construction de deux (02) micro-barrages hydroélectriques de la Commune (l'un à Meteuh sur le cours d'eau « Mewou » et l'autre sur la chute située à la limite Leveng-Bafou)	A déterminer
Sous-Total Activités 2.1		3 270
3.1.1.	Organisation d'une campagne de sensibilisation des populations sur les conséquences liées au vol des câbles à Lewé et Lethiop-Nzo'o en particulier et dans les tous les villages de la Commune en général	1000
3.1.2.	Mise en place de 70 comités de surveillance du réseau électrique	7 000
3.1.3.	Mise en place d'une structure fédératrice des comités de surveillance du réseau électrique	500
Sous-Total Activités 3.1		8 500
3.2.1.	Organisation d'une session de formation des comités de surveillance	500
3.2.2.	Fourniture des équipements aux comités de surveillance du réseau électrique	1 000
Sous-Total Activités 3.2		1 500
TOTAL GENERAL DU SECTEUR		456 270

Sous-secteur: Produits pétroliers				
Problème reformulé: Difficulté d'accès aux produits pétroliers dans la Commune de Fongo-Tongo				
STRATEGIE SECTORIELLE:		INDICATEURS OBJECTIVEMENT VERIFIABLES	SOURCES DE VERIFICATION	HYPOTHESES DE REALISATION
NIVEAUX	FORMULATIONS			
Objectif global	Faciliter l'accès aux produits pétroliers dans la Commune de Fongo-Tongo			
Objectifs spécifiques	1: Sensibiliser les populations sur les risques liés à la vente des produits pétroliers par des personnes non-autorisées	Nombre de campagnes de sensibilisation effectuées	- Rapport de la mission de sensibilisation - Rapport de la DDEE	- La volonté politique - L'implication de la DDEE
	2: Créer des points de vente des produits pétroliers	Nombre de points de vente des produits créés	- Rapport de la mission de contrôle - Rapport de la DDEE	- La volonté politique - L'implication de la DDEE
Résultats (Axes stratégiques)	1.1 : Les populations sensibilisées sur les risques liés à la vente des produits pétroliers par des personnes non-autorisées	02 campagnes annuelles de sensibilisation	- Rapport de la mission de sensibilisation - Rapport de la DDEE	- La volonté politique - L'implication de la DDEE - La disponibilité des ressources financières
	1.2 : Les points de vente du pétrole lampant sont créés	10 points de vente du pétrole lampant créés	- Rapport de la mission de contrôle - Autorisation d'implanter - Rapport de la DDEE	- La volonté politique - L'implication de la DDEE - La disponibilité des ressources financières
Activités :				Coûts estimatifs(x 1000 FCFA)
1.1.1.	Organisation de 02 campagnes de sensibilisation des populations sur les risques liés à la vente des produits pétroliers par des personnes non-autorisées			500
Sous-Total Activités 1.1				500
1.2.1.	Création de 10 points de vente du pétrole lampant après autorisation sécuritaire			1000
Sous-Total Activité 1.2				1000
TOTAL GENERAL DU SECTEUR				1500

CADRE LOGIQUE

Secteur 6: Santé publique				
Problème reformulé: Difficulté d'accès aux soins de santé de qualité dans la Commune de Fongo-Tongo				
STRATEGIE SECTORIELLE: 80% des districts de santé viabilisés, 100% des structures de santé des niveaux stratégique et intermédiaire jouent leur rôle d'appui et d'orientation-recours, la charge morbide réduite de 1/3 chez les pauvres et les populations les plus vulnérables, la mortalité des enfants de moins de 5 ans réduite de 2/3, la mortalité maternelle réduite de ¼ à l'horizon 2020		INDICATEURS OBJECTIVEMENT VERIFIABLES	SOURCES DE VERIFICATION	HYPOTHESES DE REALISATION
NIVEAUX	FORMULATIONS			
Objectif global	Faciliter l'accès aux soins de santé de qualité dans la Commune de Fongo-Tongo			

Objectifs spécifiques	1: Améliorer l'offre de service en soins de santé	- Nombre de nouveaux centres de santé intégrés - Nombre de nouveaux cadres en service dans les structures de santé	- Rapport du DDSANTE - Actes d'affectation	- La volonté politique - La disponibilité des ressources financières
	2: Renforcer les infrastructures équipements et aménagements	- Nombre de nouvelles infrastructures construites - Nombre de nouveaux équipements acquis - Nombre de nouveaux aménagements réalisés	- Procès-verbal de réception des travaux - Facture d'achat - Rapport des travaux d'aménagement	- La volonté politique - La disponibilité des ressources financières
	3: Promouvoir les organisations de base communautaire	Nombre d'organisations de base communautaire constituées	Rapport du district de santé	La disponibilité et la volonté des consultants
Résultats (Axes stratégiques)	1.1: De nouveaux centres de santé intégrés sont créés	03 nouveaux centres de santé intégrés créés	- Rapport du district - Actes de création	La volonté politique
	1.2: L'effectif du personnel est renforcé	01 distribution mensuelle des factures effective	Actes d'affectation	- La volonté politique - La disponibilité des ressources financières
	2.1. Des nouvelles infrastructures sont construites dans les structures sanitaires	- 03 nouveaux bâtiments construits - 01 incinérateur des déchets hospitaliers - 01 morgue construite	Procès-verbal de réception des travaux	- La volonté politique - La disponibilité des ressources financières
	2.2. De nouveaux équipements sont acquis au profit des structures sanitaires	- 02 kits d'accouchement acquis - 02 réfrigérateurs acquis	Bordereaux de livraison	- La volonté politique - La disponibilité des ressources financières
	2.3. De nouveaux aménagements sont effectués dans les structures sanitaires	- 06 clôtures construites - 06 logements d'astreintes construites - 02 bornes fontaines réhabilitées	Rapport du district de santé	- La volonté politique - La disponibilité des ressources financières
	3.1. Des organisations de base communautaire sont créées	03 mutuelles de santé créées	Rapport du district de santé	La bonne sensibilisation des populations, des élites et des leaders de communautés
Activités :				Coûts estimatifs(x 1000 FCFA)
1.1.1.	Création de trois (03) nouveaux centres de santé intégrés (Melang-King Place (groupement Fossong-Ellelem), Lembet et Lotsa) dans la Commune			900
Sous-Total Activité 1.1				900
1.2.1.	Plaidoyer auprès du Ministère de la Fonction Publique et de la Réforme Administrative pour le recrutement des fonctionnaires en quantité suffisante dans la fonction publique			500
1.2.2.	Plaidoyer pour l'affectation du nouveau personnel (25 cadres) dans les structures de santé, soit:03 pour le CSI de Mekouale, 04 pour le CSI d'Apouh, 04 pour le CMA de Mboua, 04 pour le CSI de Nzi-Foda, 05 pour le CSI de Megueu et 05 pour le CSI de Latchouet			500
1.2.3.	Organisation d'une campagne de sensibilisation des populations sur les risques liés à la pratique d'automédication			1 000
1.2.4.	Organisation d'une campagne de sensibilisation des populations sur les dangers liés à la consommation des médicaments de la rue			1 000

1.2.5.	Organisation d'une campagne de sensibilisation des populations sur les risques liés à la consommation des eaux de qualité douteuse	1 000
1.2.6.	Formation des populations sur les techniques de potabilisation de l'eau	1 000
1.2.7.	Organisation de 03 campagnes de dépistage gratuit sur le VIH/SIDA	PM(Coût pris en compte dans le secteur de l'institution communale)
1.2.8	Mise en place d'un point focal de lutte contre le VIH/SIDA	PM(pris en compte dans le secteur de l'institution communale)
1.2.9	Redynamiser les Club Locaux de Lutte contre le Sida (CLLS)	PMpris en compte dans le secteur de l'institution communale)
1.2.11	Réalisation de cartographie de risques et vulnérabilité liée aux IST et VIH/SIDA chez les adolescents dans la Commune	2 500
1.2.10.	Appui sanitaire aux personnes du troisième âge	PM(Coût pris en compte dans le secteur des affaires sociales)
1.2.11	Identification des points de vente des médicaments de la rue et répression des promoteurs de ces points de ventes, ainsi que des centres de santé clandestins	1 000
Sous-Total Activités 1.2		8 000
2.1.1.	Construction de trois (03) bâtiments dans les structures sanitaires de la Commune: 01 au CSI de Meugueu et 02 au CMA de Mboua	60 000
2.1.2.	Construction d'un (01) incinérateur de déchets au CMA de Mboua	25 000
	Construction et équipement d'une (01) morgue dans l'espace urbain communal	30 000
Sous-Total Activités 2.1		115 000
2.2.1.	Acquisition des équipements et du matériel suffisants pour les CSI et les centres de santé: <ul style="list-style-type: none"> - tables d'accouchement, centrifugeuse, appareil de régulation de tension, boîte à pince, plaque chauffante bouteille à gaz et ambulance pour le CMA de Mboua - lits, laboratoire et réfrigérateur pour le CSI de Meugueu - lits d'accouchement, kit d'accouchement, pour le CSI de Latchouet - lits et kit d'accouchement pour le CSI de Mekouale 	26 000
2.2.2.	Aménagement des espaces reboisés dans chacune des 06 structures sanitaires suivantes: CMA de Mboua, CSI de Meugueu, CSI de Mekouale, CSI de Latchouet, CSI d'Apouh et CSI de Loung FT.	PM(Coût pris en compte dans le secteur de l'environnement, de la protection de la nature et du développement durable)
2.2.3.	Construction d'une clôture autour des 05 structures sanitaires suivantes: CMA de Mboua, CSI de Meugueu, CSI de Mekouale, CSI de Latchouet et CSI d'Apouh	10 000
2.2.4.	Construction d'un logement d'astreinte dans 05 structures sanitaires: CMA de Mboua, CSI de Meugueu, CSI de Mekouale, CSI de Latchouet, et CSI d'Apouh	250 000

2.2.5.	Réhabilitation du point d'eau du CMA de Mboua (en passant par la réhabilitation du réseau d'adduction d'eau de Nzi-Foda)	PM (Coût pris en compte dans le secteur de l'eau)
2.2.6.	Réhabilitation du point d'eau du CSI d'Apouh (en passant par la réhabilitation du réseau d'adduction d'eau d'Apouh)	PM (Coût pris en compte dans le secteur de l'eau)
Sous-Total Activité 2.2		286 000
3.1.1.	Organisation de trois (03) campagnes de sensibilisation des élites et des leaders de communautés à la création et au suivi du fonctionnement des mutuelles de santé	900
3.1.2.	Création de trois (03) mutuelles de santé à raison d'une par aire de santé (Mboua, Latchouet, Mekoualé)	3 000
Sous-Total Activités 3.1		3.900
TOTAL GENERAL DU SECTEUR		443 800

Secteur 7 : Habitat et développement urbain				
Problème reformulé: Difficulté d'aménager l'espace urbain et faible développement de l'habitat dans la Commune				
STRATEGIE SECTORIELLE: Au moins 150 km de voiries bitumées construites, et un taux d'urbanisation contenu à moins de 57%, au moins 17 000 logements sociaux construits et 50 000 parcelles urbaines aménagées à l'horizon 2020		INDICATEURS OBJECTIVEMENT VERIFIABLES	SOURCES DE VERIFICATION	HYPOTHESES DE REALISATION
NIVEAUX	FORMULATIONS			
Objectif global	Faciliter l'aménagement de l'espace urbain et le développement de l'habitat dans la Commune			
Objectifs spécifiques	1: Faciliter l'élaboration des documents de planification de l'espace urbain et la délimitation de l'espace urbain communal	- Nombre de documents de planification urbaine élaborés - Nombre de cartes de l'espace urbain disponibles	- Rapport de la DDH DU - Rapport de la Commune	- La volonté politique - La disponibilité des ressources financières
	2: Faciliter l'assainissement et l'entretien des routes de l'espace urbain	- Nombre de kilomètres de route entretenus - Nombre de campagnes de sensibilisation effectuées sur les risques liés à l'utilisation des toilettes à fosse simple	- Rapport de la DDH DU - Rapport du PIGEDEA	- La volonté politique - La disponibilité des ressources financières
	3: Faciliter l'accès au matériau local amélioré et aux logements décentes	- Nombre d'unités de fabrication des briquettes améliorées construites - Nombre de logements décentes construits par la Commune	Rapport de la Commune	La disponibilité et la volonté des consultants
Résultats (Axes stratégiques)	1.1: Les documents de planification urbaine sont élaborés	• 02 documents de planification urbaine élaborés • 01 Plan d'Utilisation et de Gestion Durable des Terres élaboré	- Rapport de la DDH DU - Rapport de la Commune	La volonté politique
	1.2: L'espace urbain communal est délimité	• 01 carte de l'espace urbain communal disponible	- Carte de l'espace urbain	- La volonté politique - La disponibilité des ressources financières

	2.1. L'espace urbain est assaini	• 02 campagnes de sensibilisation des populations sur les risques liés à l'utilisation des toilettes à fosse simple	Rapport de la sensibilisation	- La volonté politique - La disponibilité des ressources financières
	2.2. Les routes de l'espace urbain sont bien entretenues	3,5 km de routes dans l'espace urbain entretenues	- Rapport de la DDH DU - Procès-verbal de réception des travaux	- La volonté politique - La disponibilité des ressources financières
	2.3. L'accès au matériau local amélioré est facilité	01 unité de fabrication du matériau local amélioré construite et fonctionnelle dans la Commune	Rapport de la DDH DU	- La volonté politique - La disponibilité des ressources financières
	3.1. L'accès aux logements sociaux est facilité	50 logements sociaux communaux construits et mis à la disposition de ceux qui en font la demande	- Rapport de la DDH DU - Rapport de la Commune	La bonne sensibilisation des populations, des élites et des leaders de communautés
Activités :				Coûts estimatifs(x 1000 FCFA)
1.1.1.	Elaboration d'un Plan Sommaire d'Urbanisme			25 000
1.1.2.	Elaboration d'un Plan d'Occupation des Sols			60 000
1.1.3.	Elaboration d'un Plan d'Utilisation et de Gestion Durable des Terres			15 000
1.1.4.	Opérationnalisation du service technique de la planification du territoire prévu par l'organigramme			100
Sous-Total Activité 1.1				35 100
1.2.1.	Achèvement de la délimitation de l'espace urbain communal			8 000
1.2.2.	Elaboration de la carte de l'espace urbain communal			3 000
1.2.3.	Renforcement de la collaboration entre la Commune et la DDH DU par la mise en place d'une plate-forme de collaboration			
Sous-Total Activité 1.2				9 000
2.1.1.	Organisation d'une campagne de sensibilisation des populations sur les risques liés à l'utilisation des fosses simples			PM
2.1.2.	Redynamisation des agents d'hygiène			1 00
Sous-Total Activité 2.1				9 100
2.2.1	Réhabilitation de 3.5km de routes dans l'espace urbain communal : Quartier Mboua (2 km); Quartier Lefang (1km); Quartier Nzi-Foda (1,5km);			PM(Coût pris en compte dans le secteur des travaux publics)
2.2.2.	Mise en place d'un comité de route dans chacun des trois (03) quartiers de l'EUC (Mboua, Lefang et Nzi-Foda)			PM(Coût pris en compte dans le secteur des travaux publics)
2.2.3.	Construction de la gare routière de Fongo-Tongo			25 000
Sous-Total Activités 2.2				25 000
2.3.1.	Construction d'une unité de fabrication des briquettes améliorées			30 000
2.3.2.	Vulgarisation des briquettes améliorées			1 000
Sous-Total Activités 2.1				81 000
3.1.1.	Facilitation de l'installation des opérateurs en vue de la construction de logements décentes au centre- ville			1 000
3.1.2.	Acquisition d'une parcelle pour le lotissement communal			PM (Coût pris en compte dans le secteur des domaines, cadastres et affaires foncières)

3.1.3.	Acquisition d'une parcelle pour la construction des logements sociaux	PM (Coût pris en compte dans secteur des domaines, cadastres et affaires foncières)
3.1.4.	Construction de 10 logements sociaux communaux	250 000
Sous-Total Activité 3.1		251 000
TOTAL GENERAL DU SECTEUR		385 200

Secteur 8 : Environnement, protection de la nature et développement durable				
Problème reformulé: Difficulté à protéger durablement l'environnement et de la nature dans la Commune de Fongo-Tongo				
STRATEGIE SECTORIELLE : L'augmentation des aires protégées pour préserver l'environnement		INDICATEURS OBJECTIVEMENT VERIFIABLES	SOURCES DE VERIFICATION	HYPOTHESES DE REALISATION
NIVEAUX	FORMULATIONS			
Objectif global	Faciliter la protection durable de l'environnement et de la nature dans la Commune de Fongo-Tongo			
Objectifs spécifiques	1: Contribuer à la gestion rationnelle et durable des ressources naturelles	<ul style="list-style-type: none"> - Nombre de campagnes de sensibilisation des populations sur les dangers liés à la destruction des forêts effectuées - Nombre de sessions de formation des agriculteurs sur les techniques d'aménagement des bas-fonds tenues - Nombre de plan d'utilisation et de gestion durable des terres réalisés 	Rapport de la Délégation Départementale de l'Environnement de la Protection de la Nature et du Développement Durable	<ul style="list-style-type: none"> - La volonté politique - La disponibilité des ressources financières
	2: Assurer la gestion rationnelle et durable des déchets dans la Commune	<ul style="list-style-type: none"> - Nombre de site de décharge aménagés - Nombre de campagnes de sensibilisation des populations sur la nécessité de faire des tris de déchets non-biodégradables - Nombre de campagnes de sensibilisation des centres de santé sur les risques liés à la pollution de l'eau par les déchets hospitaliers réalisés 	Rapport de la Délégation Départementale de l'Environnement de la Protection de la Nature et du Développement Durable	<ul style="list-style-type: none"> - La volonté politique - La disponibilité des ressources financières
	3 : Contribuer à la protection civile des populations	<ul style="list-style-type: none"> - Nombre de zones de failles interdites de construction - Nombre de zones de glissement de terrain interdites d'exploitation - Nombre de sections « protection civile et environnement » fonctionnelle 	- Rapport de la Délégation Départementale de l'Environnement de la Protection de la Nature et du Développement Durable	<ul style="list-style-type: none"> - La volonté politique - La disponibilité des ressources financières
	4: Faciliter l'assainissement de l'environnement, rendre fonctionnelle la section « espace vert et hygiène alimentaire » prévue dans l'organigramme et faciliter l'action des Clubs des Amis de la Nature	<ul style="list-style-type: none"> - Nombre de campagnes de sensibilisation des populations sur les inconvénients des fosses simples effectuées - Nombre de CAN mis en place - Nombre de CAN appuyés 	<ul style="list-style-type: none"> - Rapport de la Délégation Départementale de l'Environnement de la protection de la Nature et du Développement Durable - Rapport de la Commune 	<ul style="list-style-type: none"> - La volonté politique - La disponibilité des ressources financières

Résultats (Axes stratégiques)	1.1: La lutte contre la pollution des cours d'eau et la destruction des forêts du fait de l'action anthropique est facilitée	<ul style="list-style-type: none"> - 01 campagne de sensibilisation des centres de santé sur les risques liés à la pollution de l'eau par les déchets hospitaliers réalisée - 02 campagnes annuelles de sensibilisation des populations sur les dangers liés à la destruction des forêts effectuées 	Rapport de la campagne	La volonté politique
	1.2: Les bas-fonds sont sécurisés	<ul style="list-style-type: none"> - 02 campagnes de sensibilisation des populations sur la protection des raphias effectuées - 06 sessions de formation des populations sur les techniques d'aménagement des bas-fonds tenues 	Rapport de la Délégation Départementale de l'Environnement de la protection de la Nature et du Développement Durable	<ul style="list-style-type: none"> - La volonté politique - La disponibilité des ressources financières
	1.3: Les actions visant à protéger le sol/l'environnement dans le cadre des activités agropastorales sont facilitées	<ul style="list-style-type: none"> - 02 sessions de formation des populations sur les techniques d'amendement des sols réalisées - 02 sessions de formation des agriculteurs sur les techniques de gestion des emballages plastiques des produits phytosanitaires tenues - 02 campagnes de sensibilisation des éleveurs sur les techniques de biosécurité tenues - 01 plan d'utilisation et de gestion des terres élaboré 	<ul style="list-style-type: none"> - Rapports de la formation - Rapport de la campagne 	<ul style="list-style-type: none"> - La volonté politique - La disponibilité financière
	2.1 : La collecte des déchets est effective aussi bien dans les villages que dans l'espace urbain	01 plan de collecte établi	Rapport de la Commune	<ul style="list-style-type: none"> - La volonté politique - La disponibilité des ressources financières
	2.2 : Les déchets collectés sont traités	<ul style="list-style-type: none"> - 01 centre de tri des déchets opérationnel - 01 unité de recyclage des déchets non biodégradables construite et fonctionnelle 	Rapport de la Commune	<ul style="list-style-type: none"> - La volonté politique - La disponibilité des ressources financières
	3.1 : Des mesures sont prises pour épargner les populations des problèmes liés à leur installation dans les zones à risque ou à l'exploitation des dites zones dans la Commune	<ul style="list-style-type: none"> - 01 zone de faille (celle de Tchouawa) interdite de construction - 01 zone de glissement (celle de Meugueu) de terrain interdite d'exploitation 	Rapport de la mission	La volonté politique
	3.2 : La section chargée de la protection civile prévue dans l'organigramme est fonctionnelle	01 section « protection civile et environnement » fonctionnelle	Rapport de la Commune	La volonté politique
	4.1 : L'assainissement de l'environnement est facilité	01 campagne de sensibilisation des populations sur les inconvénients liés à l'utilisation des fosses simples est effectuée	Rapport de la Commune	La volonté politique
	4.2 : La section « espace vert et hygiène alimentaire » prévue dans l'organigramme communal est fonctionnelle	01 section « espace vert et hygiène alimentaire » est fonctionnelle	Rapport de la Commune	La volonté politique

	4.3 :L'action des CAN est facilitée	- 04 CAN mis en place - 04 CAN appuyés	Rapport des établissements scolaires Rapport de la Délégation Départementale de l'Environnement de la protection de la Nature et du Développement Durable	La volonté politique
Activités :				Coûts estimatifs(x 1000 FCFA)
1.1.1.	Organisation d'une campagne de sensibilisation des centres de santé sur les risques liés à la pollution de l'eau par les déchets hospitaliers			500
1.1.2.	Sanction des centres de santé coupables de la pratique de pollution de l'eau par les déchets hospitaliers			1 000
1.1.3.	Organisation de 02 campagnes de sensibilisation des populations sur les dangers liés à la destruction de la forêt			1 000
1.1.4.	Organisation de 02 campagnes de sensibilisation des populations sur l'importance du reboisement et au phénomène des changements climatiques			1 000
1.1.5.	Organisation de 02 campagnes de vulgarisation des foyers améliorés			1 000
Sous-Total Activité 1.1				2 100
1.2.1.	Organisation de 02 campagnes de sensibilisation des populations sur les risques environnementaux liés à la destruction des raphias dans les bas-fonds			1 000
1.2.2.	Organisation de 02 sessions de formation des populations sur les techniques d'aménagement des bas-fonds			2 000
1.2.3.	Régénération des bas-fonds			10 000
Sous-Total Activité 1.2				11 000
1.3.1.	Organisation de 02 sessions de formation des producteurs sur les techniques d'amendement des sols			2 000
1.3.2.	Organisation d'une campagne de sensibilisation des populations sur les dangers de l'utilisation abusive des produits phytosanitaires et la gestion de leurs emballages			200
1.3.3.	Organisation d'une campagne de sensibilisation des populations sur les risques liés à la pratique des feux de brousse			500
1.3.4.	Organisation de 02 sessions de formation des populations sur les techniques de lutte antiérosive			2 000
1.3.5.	Organisation de deux campagnes de sensibilisation des populations sur les risques de dégradation du sol du fait de l'enfouissement des déchets non-biodégradables dans le sol			500
1.3.6.	Elaboration d'un Plan d'Utilisation et de Gestion Durable des Terres			15 000
1.3.7.	Organisation de deux campagnes de sensibilisation des populations sur le respect des mesures de biosécurité en matière d'élevage			500
Sous-Total Activité 1.2				17 700
2.1.1	Acquisition de 100 bacs à ordures et dépôt des bacs à des coins stratégiques des différents villages de la Commune			2 500
2.1.2.	Organisation de deux campagnes de sensibilisation des ménages sur la nécessité de faire des tris de déchets à la source et de déposer les déchets non-biodégradables dans les bacs			500
2.1.3.	Etablissement d'un plan de collecte des déchets et respect de ce plan			1 000
2.1.4.	Renforcement des capacités techniques des agents d'hygiène présents dans les villages			5 000
Sous-Total Activités 2.1				31 500
2.2.1.	Aménagement de la décharge d'ordures de Mboua selon les normes conventionnelles			PM(Coût pris en compte dans le secteur de l'institution communale)
2.2.2.	Construction d'un centre de tri de déchets			5 000
2.2.3.	Construction d'une unité de recyclage des déchets non biodégradables (activité assujettie à l'obtention d'un permis environnemental et d'une étude d'impact environnemental)			30 000
Sous-Total Activités 2.2				20 000
3.1.1.	Circonscription et sécurisation de la zone de glissement de terrain de Meugueu et interdiction d'y mettre en place des exploitations agricoles			A déterminer

3.1.2.	Circonscription et sécurisation de la zone de failles de Tchouawa et interdiction d'y implanter des constructions	A déterminer
Sous-Total Activité 3.1		PM
3.2.1.	Opérationnalisation de la section « protection civile et environnement »	1 000
Sous-Total Activité 3.2		1 000
4.1.1.	Organisation d'une campagne de sensibilisation des populations sur les inconvénients liés à l'utilisation des toilettes à fosse simple	500
Sous-Total Activité 4.1		500
4.2.1.	Opérationnalisation de la section « espace vert et hygiène alimentaire » prévue dans l'organigramme communal	1 000
Sous-Total Activité 4.2		1 000
4.3.1.	Mise en place de CAN dans les 04 établissements d'enseignement secondaire suivants : CES bilingue de Fossong-Ellelem, COPLIFO, CES de Meugueu, CETIC de Fongo-Tongo	2 000
4.3.2.	Redynamisation des CAN des 03 établissements secondaires suivants: lycées de Fongo-Tongo, d'Apouh et de Djeu, CES de Latchouet	600
4.3.3.	Appui aux 07 CAN	3 500
Sous-Total Activité 4.3		6 100
TOTAL GENERAL DU SECTEUR		100 400

Secteur 9:Forêt et faune				
Problème reformulé:Difficulté de gestion durable de la forêt et de la faune dans la Commune de Fongo-Tongo				
STRATEGIE SECTORIELLE: L'augmentation des aires protégées pour préserver l'environnement Un accroissement des productions forestières, une stabilisation des volumes exploités de grumes, autour de 2 millions de m ³ un aménagement et régénération des forêts de production du domaine permanent et valorisation des ressources forestières et fauniques à l'horizon 2020		INDICATEURS OBJECTIVEMENT VERIFIABLES	SOURCES DE VERIFICATION	HYPOTHESES DE REALISATION
NIVEAUX	FORMULATIONS			
Objectif global	Contribuer à la protection de la forêt et de la faune par une gestion durable et participative			
Objectifs spécifiques	1:Encourager la régénération artificielle et l'exploitation contrôlée de l'eucalyptus et des raphias	<ul style="list-style-type: none"> • Nombre de campagnes de sensibilisation des populations tenues • Nombre d'actions de reboisement effectuées 	<ul style="list-style-type: none"> • Rapport des campagnes de sensibilisation • Rapport des campagnes de reboisement 	<ul style="list-style-type: none"> • La fermeté des pouvoirs publics sur le respect des textes • La volonté des employeurs
	2: Doter la Commune d'une structure de veille sur la forêt et la faune et d'une cellule de foresterie communale	<ul style="list-style-type: none"> • Nombre de poste de contrôle forestier et de chasse mis en place • Nombre de cellules de foresterie communale mise en place 	Actes de création	La volonté politique
	3 : Impliquer les populations dans la protection de la forêt et la conservation de la faune sauvage	Nombre de comités de vigilance mis en place et redynamisés	Rapport de la mission	La bonne sensibilisation des populations sur les enjeux de la protection forestière et faunique
	4 : Contribuer au transfert de la réserve forestière de Fongo-Tongo à la Commune dans le cadre de la décentralisation et à l'augmentation des recettes communales	<ul style="list-style-type: none"> • Nombre de réserves forestières transférées • Le pourcentage de l'augmentation des recettes communales 	<ul style="list-style-type: none"> • Acte de transfert du MINFOF • Compte administratif de la Commune 	La volonté politique

Résultats (Axes stratégiques)	1.1 : Le MINFOF appuie les communes dans la plantation d'arbres	<ul style="list-style-type: none"> • 3 500 plants d'arbres mis en terre sur une période de cinq ans • 100 plants de raphias mis en terre 	Rapport des activités de reboisement	La bonne sensibilisation des populations sur l'importance du reboisement
	2.1 : La structure de veille sur les espèces forestières et fauniques et une cellule de foresterie communale sont mises en place	<ul style="list-style-type: none"> • 01 poste de contrôle forestier et de chasse fonctionnel • 01 cellule de foresterie communale fonctionnelle 	Actes de création	La volonté politique
	3.1 : Les populations sont impliquées dans la protection de la forêt et de la faune	<ul style="list-style-type: none"> • 05 comités de vigilance redynamisés • 65 comités de vigilance mis en place • 01 campagne de vulgarisation de la législation faunique et forestière effectuée 	Attestations de présence effective au poste	La bonne sensibilisation des populations sur l'importance de la gestion participative de la forêt et de la faune
	4.1 : La réserve forestière est transférée à la Commune	01 réserve forestière transférée	Acte de transfert	La volonté politique
	4.2 : Les recettes communales ont augmenté	<ul style="list-style-type: none"> • 01 fichier de détenteurs d'armes à feu disponible • 01 fichier de vendeurs de viandes de brousse disponible 	Compte administratif	La volonté politique
Activités :				Coûts estimatifs(x 1000 FCFA)
1.1.1.	Organisation de deux campagnes annuelles de sensibilisation des populations sur l'importance du reboisement			500
1.1.2.	Reboisement des espaces détruits dans tous les villages (mise en terre de 3500 plants par an) sur cinq ans			5 000
1.1.3.	Suivi des arbres mis en terre et lutte contre les feux de brousse			1000
1.1.4.	Régénération des raphias dans les bas-fonds à Metsoh et Lepoh (100 plants de raphias par village)			1000
1.1.5.	Mise en place d'une pépinière communale			A déterminer
1.1.6.	Création d'une pépinière forestière			5 000
1.1.7.	Programmation des journées de reboisement			1 000
1.1.8.	Suivi des arbres mis en terre			500
Sous-Total Activités 1.1				14 000
2.1.1.	Constitution du dossier de création d'un poste de contrôle forestier et de chasse			200
2.1.2.	Plaidoyer pour la création d'un poste de contrôle forestier et de chasse			300
2.1.3.	Acquisition d'une moto pour le déplacement du personnel du contrôle forestier et de chasse			1 000
2.1.4.	Création d'une cellule de foresterie communale			500
Sous-Total Activités 2.1				2 000
3.1.1.	Organisation de deux campagnes annuelles de sensibilisation des populations sur leur implication dans l'action de sauvegarde de la forêt et de la faune			1000

3.1.2.	Organisation de deux campagnes annuelles de sensibilisation des populations sur l'existence des lois interdisant les feux de brousse (la loi N° 96/12 du 05 Août 1996 portant loi-cadre relative à la gestion de l'environnement, loi N° 94/01 du 20 janvier 1994 et le décret N° 95-531/PM)	1000
3.1.3.	Redynamisation de 05 comités de vigilance (villages concernés:Toula, Zemda, Lekeu Nzah, Apouh, Lethiop-Nzo'o)	500
3.1.4.	Mise de 65 comités de vigilance dans les autres 65 villages de la Commune	6 500
3.1.5.	Organisation d'une campagne annuelle de vulgarisation de la législation forestière et faunique	
Sous-Total Activités 3.1		9 000
4.1.1.	Rapprochement de la Commune de la DDFOF en vue d'obtenir son appui pour le transfert de la réserve forestière de Fongo-Tongo	100
4.1.2.	Engagement du processus de transfert de la réserve forestière de Fongo-Tongo à la Commune	200
Sous-Total Activités 4.1		300
4.2.1.	Organisation d'un recensement des détenteurs d'armes à feu dans la Commune en vue de l'établissement d'un fichier de détenteurs des armes à feu pour faciliter la collecte de la taxe sur les armes à feu	1 000
4.2.2.	Organisation d'un recensement des vendeurs de viandes de brousse dans la Commune en vue de l'établissement d'un fichier de vendeurs de viandes de brousse	500
4.2.3.	Organisation des vendeurs de gibiers en associations	200
4.2.4.	Création d'un marché de vente du gibier tel que prévu par la décision N° 0857/D/MINFOF du 10 Novembre 2009	2000
4.2.5.	Rapprochement du MINFOF en vue de l'obtention d'un accompagnement dans l'obtention des permis de collecte	500
Sous-Total Activités 4.2		5 200
TOTAL GENERAL DU SECTEUR		30 500

Secteur 10:Affaires sociales				
Problème reformulé: Faible protection des personnes vulnérables dans la Commune de Fongo-Tongo				
STRATEGIE SECTORIELLE: Une attention particulière à la situation des groupes socialement à l'horizon 2020		INDICATEURS OBJECTIVEMENT VERIFIABLES	SOURCES DE VERIFICATION	HYPOTHESES DE REALISATION
NIVEAUX	FORMULATIONS			
Objectif global	Contribuer à l'épanouissement des personnes socialement vulnérables dans la Commune			
Objectifs spécifiques	1: Organiser/structurer les personnes vulnérables dans la commune et améliorer l'offre des services en leur faveur	- Nombre d'associations de couches vulnérables par catégorie créées - Nombre de structures fédératrices des associations des couches socialement vulnérables	Rapport de la DDAS	- La volonté politique - La disponibilité des ressources financières
	2: Promouvoir l'accès à la citoyenneté des couches vulnérables et lutter contre leur stigmatisation et discrimination au sein de la commune	- Nombre de campagnes de sensibilisation des couches socialement vulnérables effectuées - Nombre de recensement des enfants Mbororos réalisés - Nombre d'actions de plaidoyers menées	Rapport de la DDAS	- La volonté politique - La disponibilité des ressources financières
	3: Contribuer à la réduction des grossesses précoces et à la gestion des conflits conjugaux	- Nombre de campagnes éducatives de la jeune fille réalisées - Nombre de campagnes éducatives des parents sur leur responsabilité	Rapport de la DDAS	La volonté des hommes de légaliser les mariages
	4: Faciliter l'insertion socioprofessionnelle des personnes vulnérables	- Nombre de sessions de renforcement des capacités des personnes vulnérables organisées et tenues - Nombre d'AGR des personnes vulnérables financées	- Rapport de la DDAs - Rapport de la Commune	- La volonté politique - La disponibilité des ressources financières

Résultats (Axes stratégiques)	1.1: Les personnes socialement vulnérables sont structurées en associations	- 01 association par catégorie de couches vulnérables mise en place - 01 structure fédératrice des associations des couches vulnérables mise en place	Rapport du DDAS	La volonté politique
	1.2: L'offre de service en faveur des personnes socialement vulnérables est améliorée	- 01 DAAS fonctionnelle/01 centre social fonctionnel - 01 centre de loisir pour personnes handicapées crée	Rapport de la DDAS	- La volonté politique - La disponibilité des ressources financières
	2.1. L'accès des couches vulnérables à la citoyenneté est garanti	• 01 campagne de sensibilisation tenue • 01 recensement des enfants Mbororos effectué • 01 action de plaidoyer menée pour l'organisation des audiences foraines	Rapport de la DDAS	- La volonté politique - La disponibilité des ressources financières
	2.2. La stigmatisation et la discrimination à l'égard des couches socialement vulnérables sont réduites.	03 campagnes de sensibilisation effectuées	Rapport de la DDAS	La volonté politique
	3.1. Les grossesses précoces sont en baisse.	02 campagnes d'éducation effectuées	Rapport de la DDAS	La campagne d'éducation de la jeune fille à l'éducation et à l'amour réussie
	3.2. Les conflits conjugaux sont bien gérés.	03 campagnes de sensibilisation organisées	Rapport de la DDAS	La bonne sensibilisation des hommes sur l'importance de l'enregistrement des mariages par devant officier d'état civil
	4 .1. L'insertion socioprofessionnelle des personnes vulnérables facilitée	- 01 session de formation /renforcement des capacités des personnes vulnérables à un emploi effectuée - 05 AGR des personnes vulnérables financées par an	Rapport de la DDAS	La volonté politique La disponibilité des formateurs La disponibilité des personnes vulnérables
Activités :			Coûts estimatifs(x 1000 FCFA)	
1.1.1.	Recensement des personnes socialement vulnérables dans les villages et établissement de leur fichier par catégorie			1 000
1.1.2.	Organisation d'une campagne de sensibilisation des personnes vulnérables sur l'importance et la nécessité de leur structuration			500
1.1.3.	Structuration des personnes vulnérables en associations et légalisation de ces associations			500
1.1.4.	Accompagnement des personnes vulnérables à la création d'une structure fédératrice de ces associations			500
Sous-Total Activités 1.1				2 500
1.2.1.	Recrutement d'un assistant des affaires sociales par la Commune pour gérer les cas qui se présentent en attendant la création, la construction et l'équipement d'un service des affaires sociales			100
1.2.2.	Plaidoyer pour la création d'un service des affaires sociales dans l'espace géographique communal			200
1.2.3.	Création, construction et équipement d'une Délégation d'Arrondissement des Affaires Sociales			50 000
1.2.4.	Plaidoyer auprès du MINESEC pour la formation et le déploiement des enseignants spécialisés pour handicapés dans les établissements secondaires			100
1.2.5.	Plaidoyer auprès de la Commune pour le soutien des parents des enfants handicapés en vue de leur inscription dans les écoles spécialisées			200
1.2.6.	Plaidoyer pour l'installation des rampes pour handicapés au niveau des bâtiments administratifs			100
1.2.7.	Plaidoyer pour la création d'un établissement spécialisé pour handicapés			100
1.2.8.	Plaidoyer pour un appui en faveur des veuves et de leurs enfants			5 000
1.2.9.	Organisation d'une campagne de sensibilisation des familles et communautés sur la prise en charge communautaire des personnes âgées			5 000

1.2.10.	Apporter un appui aux personnes vulnérables: - 44 béquilles - 42 chaises roulantes et tricycles pour handicapés moteurs - 44 cannes blanches pour des personnes malvoyantes - Des appuis multiformes pour les enfants orphelins - 43 lunettes optiques	20 000
Sous-Total Activité 1.2		80 800
2.1.1.	Organisation d'une campagne de sensibilisation des parents Mbororos sur l'importance et la nécessité d'établir des actes de naissance à leurs enfants	200
2.1.2.	Recensement des enfants Mbororos sans acte de naissance	3 000
2.1.3.	Plaidoyer auprès de la Commune pour l'organisation de 03 audiences foraines	
2.1.4.	Organisation d'une campagne de sensibilisation des populations sur la possibilité d'établir les actes de naissance par jugement supplétif	1 000
Sous-Total Activité 2.1		4 200
2.2.1	Organisation d'une campagne de sensibilisation des populations sur le changement du regard qu'ils ont sur les personnes handicapées	1 000
2.2.2.	Organisation d'une campagne annuelle de sensibilisation sur les capacités des handicapés auditifs	1 000
2.2.3.	Organisation d'une campagne de sensibilisation des jeunes et personnes âgées sur la nécessité de la cohabitation pacifique entre les deux composantes de la population qu'ils constituent	1 000
Sous-Total Activités 2.2		3 000
3.1.1.	Organisation d'une campagne d'éducation de la jeune fille à la sexualité et à l'amour	1 000
3.1.2.	Organisation d'une causerie éducative sur l'importance de l'abstinence	1 000
3.1.3.	Organisation d'une causerie éducative des parents sur l'importance de leur responsabilité	1 000
Sous-Total Activités 3.1		3 000
3.2.1.	Organisation d'une campagne de sensibilisation des populations sur le respect des droits de la femme	PM (Coût pris en compte dans le secteur de la promotion de la femme et de la famille)
3.2.2.	Organisation d'une campagne de sensibilisation des hommes sur la nécessité de l'enregistrement des mariages par devant officier d'état civil	PM (Coût pris en compte dans le secteur de la promotion de la femme et de la famille)
3.2.3.	Organisation de 04 mariages collectifs	PM (Coût pris en compte dans le secteur de la promotion de la femme et de la famille)
Sous-Total Activité 3.2		PM (coût pris en compte dans le secteur de la promotion de la femme et de la famille)
4.1.1.	Organisation d'un atelier de formation /renforcement des capacités des personnes handicapées aux AGR	1 000
4.1.2.	Appui la mise en œuvre des AGR de 05 personnes vulnérables par an	5 000
Sous-Total Activité 4.1		
TOTAL GENERAL DU SECTEUR		96 500

Secteur 11 : Promotion de la femme et de la famille				
Problème reformulé: Difficulté de promouvoir le bien-être des familles avec pour point d'attention l'épanouissement de la femme dans la Commune de Fongo-Tongo				
STRATEGIE SECTORIELLE: Permettre aux familles de satisfaire leurs besoins essentiels et surtout d'assumer leurs devoirs et jouir de leurs droits fondamentaux pour la promotion du bien-être au sein des familles à l'horizon 2020		INDICATEURS OBJECTIVEMENT VERIFIABLES	SOURCES DE VERIFICATION	HYPOTHESES DE REALISATION
NIVEAUX	FORMULATIONS			
Objectif global	Améliorer la promotion de l'harmonie et du bien-être au sein des familles avec pour point d'attention l'épanouissement de la femme			
Objectifs spécifiques	1: Contribuer à l'autonomisation socio-économique de la femme	<ul style="list-style-type: none"> • Nombre d'AGR développé par les femmes • Nombre de conflits enregistrés dans le futur par rapport au présent 	Rapport de la DDPROFF	<ul style="list-style-type: none"> • La volonté politique • La disponibilité des ressources financières
	2: Contribuer à la promotion de la famille et à la protection des droits de l'enfant	<ul style="list-style-type: none"> • Nombre de campagnes de sensibilisation tenues • Nombre d'actions de plaidoyer menées pour l'organisation des audiences foraines • Nombre d'acte de naissance établis pour les enfants 	Registres d'état civil	<ul style="list-style-type: none"> • La volonté politique • La disponibilité des ressources financières
	3: Améliorer l'offre de service en faveur de la femme et lutter contre les grossesses précoces	<ul style="list-style-type: none"> • Nombre de services déconcentrés fonctionnels • Nombre de campagnes d'éducation des jeunes filles 	Rapport de la DAPROFF	<ul style="list-style-type: none"> • La volonté politique • La disponibilité des ressources
Résultats (Axes stratégiques)	1.1: L'autonomisation de la femme est assurée sur le plan socioéconomique	<ul style="list-style-type: none"> • Nombre de sessions de formation des femmes sur les AGR • Nombre de femmes ayant bénéficié des appuis pour le développement des AGR • Nombre de coopératives pilotées par les femmes 	<ul style="list-style-type: none"> • Rapport de la session de formation • Rapport de suivi 	La volonté politique
	1.2: Le bien-être et l'harmonie sont promus au sein des familles	<ul style="list-style-type: none"> • 03 campagnes de sensibilisation organisées • 01 mariage collectif organisé au niveau de la commune/an 	<ul style="list-style-type: none"> • Rapport de la campagne • Registres d'état civil 	<ul style="list-style-type: none"> • La volonté politique • La disponibilité des ressources financières
	2.1. Les droits de l'enfant sont respectés et protégés	<ul style="list-style-type: none"> • La baisse du pourcentage des enfants sans acte de naissance • 01 crèche/garderie d'enfants créée et fonctionnelle dans la Commune 	<ul style="list-style-type: none"> • Rapport de la campagne • Rapport du plaidoyer 	<ul style="list-style-type: none"> • La volonté politique • La disponibilité des ressources financières
	2.2. La sécurité de la famille est assurée.	01 mariage collectif organisé	Registre d'état civil	La volonté politique
	3.1. L'offre de service en faveur de la femme est améliorée.	<ul style="list-style-type: none"> • 01 DDPROFF fonctionnelle • 01 CPFF fonctionnel 	Rapport de la DAPROFF	<ul style="list-style-type: none"> • La volonté politique • La disponibilité des ressources

	3.2. Les grossesses précoces sont réduites	Pourcentage de réduction des grossesses précoces	Rapport de la DAPROFF	L'éducation à la vie et à l'amour réussie
Activités :				Coûts estimatifs (x 1000 FCFA)
1.1.1.	Formation des femmes aux AGR			4 000
1.1.2.	Appui financier au développement des AGR des femmes organisées en coopératives et GIC			10 000
1.1.3.	Renforcement de l'encadrement du Réseau des Associations des Femmes et de la Famille de Fongo-Tongo			500
1.1.4.	Organisation des fêtes et cérémonies en l'honneur de la femme et de la jeune fille			4 500
Sous-Total Activités 1.1				10 900
1.2.1.	Organisation d'une campagne de sensibilisation des populations sur le respect des droits et devoirs des membres de la cellule familiale			1 000
1.2.2.	Organisation d'une campagne de sensibilisation des hommes sur la nécessité de l'enregistrement des mariages par devant officier d'état civil			1 000
1.2.3.	Organisation de 04 cérémonies de mariage collectif			1 000
Sous-Total Activité 1.2				3 000
2.1.1.	Organisation d'une campagne de sensibilisation des parents sur l'importance des actes de naissance et sur la nécessité du retrait desdits actes après leur établissement			100
2.1.2.	Organisation d'une campagne de sensibilisation des populations sur la possibilité d'établir les actes de naissance par jugement supplétif			100
2.1.3.	Plaidoyer auprès de la Commune pour l'établissement des actes de naissance des enfants en âge scolaire et pour ceux d'entre eux qui disposent des actes de naissance sans souche			100
Sous-Total Activité 2.1				300
2.2.1	Organisation d'une campagne de sensibilisation des populations sur l'importance de l'enregistrement des mariages par devant officier d'état civil			100
2.2.2.	Organisation des sessions éducatives pour la célébration des mariages collectifs			5 000
2.2.3.	Appui matériel/financier aux chefs de famille démunis			500
2.2.4.	Plaidoyer pour l'octroi des aides et secours aux enfants issus des parents vulnérables et nécessiteux			500
2.2.5.	Plaidoyer pour l'octroi des aides et secours aux veuves et à leurs enfants nécessiteux			PM (Coût pris en compte dans secteur Affaires sociales)
Sous-Total Activités 2.2				6 000
3.1.1.	Aménagement d'un bâtiment local pour servir de cadre de formation et de promotion de la femme et de la famille			2 000
3.1.2.	Organisation d'une campagne de sensibilisation des populations sur le rôle du CPFF			500
3.1.3.	Création, construction et équipement d'un CPFF à Fongo-Tongo			150 000
3.1.4.	Création, construction et équipement de la Délégation d'Arrondissement de la Promotion de la Femme et de la Famille			55 000
Sous-Total Activités 3.1				257 500
3.2.1.	Organisation d'une campagne d'éducation de la jeune fille à la sexualité et aux risques liés aux grossesses précoces et indésirées			1 000
3.2.2.	Organisation d'une causerie éducative sur l'importance de la parenté responsable			300
Sous-Total Activité 3.2				1 300
TOTAL GENERAL DU SECTEUR				27 9 000

Secteur 12: Travaux publics				
Problème reformulé : Difficulté d'accès à un réseau routier de qualité dans la Commune de Fongo-Tongo				
STRATEGIE SECTORIELLE :Le développement des infrastructures routières et la protection du patrimoine routier		INDICATEURS OBJECTIVEMENT VERIFIABLES	SOURCES DE VERIFICATION	HYPOTHESES DE REALISATION
NIVEAUX	FORMULATIONS			

Objectif global	Faciliter l'accès à un réseau routier de qualité dans la Commune de Fongo-Tongo			
Objectifs spécifiques	1:Réhabiliter les tronçons routiers existants et ouvrir de nouveaux axes routiers	- Nombre d'axes routiers réhabilités - Nombre d'axes routiers nouvellement ouverts	Rapport du DDTP	- La volonté politique - La disponibilité des ressources financières
	2:Augmenter le nombre d'ouvrages de franchissement	Nombre d'ouvrages de franchissement construits	- Rapport du DDTP - Procès-verbal de réception des travaux	- La volonté politique - La disponibilité des ressources financières
	3:Promouvoir la gouvernance locale dans le secteur routier	- Nombre de comités d'entretien routier mis en place - Nombre de comités d'entretien routier redynamisés	Rapport de mission	- La bonne sensibilisation des populations - La volonté des populations
Résultats (Axes stratégiques)	1.1: Des axes routiers existants sont entretenus	- 268,85 km de routes entretenues - 22,5 km de rigoles tracées le long des axes routiers	Procès-verbal de réception des travaux	- La disponibilité et la volonté des formations - La disponibilité et la volonté des producteurs
	1.2: De nouveaux axes routiers sont ouverts dans la Commune	108,3 km de routes ouverts	Procès-verbal de réception des travaux	- La volonté politique - La disponibilité des ressources financières
	2.1:Des ouvrages de franchissement sont construits	- 09 ouvrages de franchissement réhabilités - 115nouveaux ouvrages de franchissement construits	- Rapport d'activités de la DDTP - Procès-verbaux des travaux de réception des infrastructures	- La volonté politique - La disponibilité des ressources financières
	2.2: Des garde-fous sont placés sur les ponts	- 03 garde-fous placés sur les ponts	Rapport d'activités de la DDTP	- La volonté politique - La disponibilité des ressources financières
	3.1. Des comités d'entretien routier redynamisés	02 comités d'entretien routier redynamisés	Rapport de la mission	La bonne sensibilisation des populations sur leur implication dans l'entretien des infrastructures routières
	3.2. De nouveaux comités d'entretien routier mis en place	68 comités d'entretien routier mis en place	Rapport de la mission	La bonne sensibilisation des populations sur leur implication dans l'entretien des infrastructures routières
Activités :				Coûts estimatifs(x 1000 FCFA)
1.1.1.	Reprofilage de 268,85 Km de route dans les villages de la commune. <u>Village Ntem et Melah (1 km) :</u> *Axe Tsenglah-chefferie Melah sur 1 km <u>Village zemda (2 km) :</u> *Axe Levote Ndeuk-Mefet sur 2 km <u>Village Tchouawa (13,5 km) :</u> *Axe Mbang-Neuk – Lekeu-Nzah sur 2 km environ*Axe Kemtsa – Lekeu-Nzah sur 2 km environ*Axe Kemtsa – Ecole publique (EP) sur 2,5 km environ*Axe EP – Nzie-Foda en passant par Tsiedong sur 1,5 km environ *Axe Fogwoua– Limite Tchawoua - Lotsa en passant par Fonang sur 3 km*Axe Mbi Kemgue –Limite Tchawoua-Lotsa en passant par Fonang sur 1,5 kmAxe Metack'é –Mbang-Neuk en passant par Kem Tsa sur 3 km <u>Village Tsinkeng (4 km) :</u> *Axe routier Kemetah – Menieuh sur 2 km *Axe routier Loung – Tsingmmenlah en passant par la Chefferie Tsinkeng sur 2 km <u>Village Apa'a (7,5 km) :</u> *Axe Balepia-Zinbing sur 2 km*Axe Menga-Mekouale sur 3 km*Axe			1 345 000

<p>Carrefour Forhguie-Pont Suedong sur 0, 5 km *Axe Ap'a-Zeuk sur 2 km <u>Village Latchouet (12,9 km)</u> : *Axe Marché Latchouet-Yaguem sur 1, 5 km *Axe Voukgui-Tongo sur 2 km *Axe Poste agricole-CES sur 0,4 km</p> <p>*Axe CSI-Voukgui sur 3 km *Axe Tsingeng-Menga sur 2, 5 km *Axe Marché-Carrefour Latchouet-Mefet sur 3, 5 km</p> <p><u>Village Lefock (3 km)</u> : *Axe Tapia – Carrefour Kemzong sur 2 km *Axe Carrefour Kuete – Zimbing-Chefferie sur 1,2 km</p> <p>*Axe Carrefour Kemzong – Carrefour Bialatsing sur 0,8 km <u>Village Lewé (8,3 km)</u> : *Axe Ancienne chefferie-Limite Tsiedong sur 3 km *Axe CSI Apouh- Ancienne chefferie Pont Kano sur 2,5 km *Axe Carrefour Zemkoh – Tsahlewe sur 2 km *Axe Carrefour Fouafack- Carrefour papa Fang sur 0,8 km <u>Village Loung (FE) et Lefeit (10 km)</u> : *Axe King place-Chefferie Loung-Limite Tsolah sur 6 km *Axe Chefferie Loung-Marché Fossong-Ellelem sur 2 km *Axe Chefferie Lefeih-Marché Fossong-Ellelem sur 2 km <u>Village Loung FT (10 km)</u> : *Axe Balevounli-Femloun sur 5 km *Axe Carrefour Dani-Carrefour Tohgue sur 5 km <u>Village Megueu (7,5 km)</u> : *Axe Sehntsi-Carrefour Zaï sur 1 km</p> <p>*Axe Carrefour Toc-si-Fogoudeng sur 1 km *Axe Carrefour Toc-si- Keleng sur 1,5 km *Axe Keleng-Fogoudeng sur 1,5 km *Axe Lefock-Carrefour Zaï sur 2 km *Axe Lefock-Barrage sur 0,5 km <u>Village Mekouale (12 km)</u> : *Axe Mesueh-Folepe sur 5 km *Axe Meueh-Carrefour Letsop sur 4 km *Axe Leguia –Lekeu sur 3 km</p> <p><u>Village Menga (3 km)</u> : *Axe Menga-Tsinkeng sur 1 km *Axe Tsinkeu-Mission Catholique sur 2 km <u>Village Meza (10,5 km)</u> : *Axe Grande route- Foyer-limite LEKEU sur 4 km *Axe Limite Apouh-Foyer sur 2 km *Axe Ecole Publique-Nguiakeng sur 2 km *Axe Foyer-Zengrissi sur 1.5 km <u>Village Mezem (3 km)</u> : *Axe Route principale limite Nguen-Limite Tsinglah sur 3 km <u>Village Nguen (7 km)</u> : *Axe Mezem-Nzong sur 4 km *Axe « axe principale » –Letiapang sur 3 km</p> <p><u>Village Peung (5 km)</u> : *Axe Limite Peung-Tsinkeng –Limite Peung Apa'a sur 2 km *Axe Peung centre – Koubet sur 3 km <u>Village Tsinglah (8,5 km)</u> : *Axe Limite Lefock-Coopérative-Mezem sur 5 km *Axe Foyer-chefferie-carrefour Biama sur 2, 5 km *Axe Tsinkeu-Balepia sur 1 km <u>Village Apang-Thié (0,8 km)</u> : *Axe carrefour NKUETEKENG Moussa-pont Tapia en passant par Tsin Nou et Tsin Mia sur 0,8 km <u>Village Minka-Mesuet (1,25 km)</u> : *Axe Mme Antoinette- Biamefo sur 0, 25 km *Axe carrefour Minka-Limite Minka-Fossong-Tchuentché sur 1 km</p>	
--	--

	<p><u>Village Djeu FT (22 km)</u> : *Axe Foyer Djeu-FemDjeu sur 6 km *Axe Latchouet Djeu-Foyer Djeu sur 3 km *Axe Toumewou-Foyer Djeu sur 3 km *Axe Domicile Kem Guim-Foyer Djeu sur 2 km *Axe Djeu- Mbing-Ecole Publique de Djeu sur 1 km *Axe Djeu Toumewou-Fem Djeu sur 4 km *Axe Tsé Mewou-Latchouet sur 3 km <u>Village Dedah-Toufem (4,8 km)</u> : Axe pont Talla-Limite Fossong-Tchuentchué-Dedah sur 1 km * Axe pont Talla –Limite Minka-Dedah sur 3 km *Axe colline de Talla-Limite Dedah-Fossong-Tchuentchué sur 0.8 km <u>Village Lethiop-Nzo'o (10,7 km)</u> : *Axe carrefour foyer-Limite Leguia-Lethiop sur 1 km *Axe carrefour Zen Lethiop-Carrefour Ko'Ka sur 1 km *Axe carrefour Bitegne-Kemguim sur 1 km Axe Souèbin-Mvuh sur 2 km *Axe carrefour Nzo'o-Limite Nzo'o-Menah sur 1,5 km *Axe foyer-Grottes de Demvôh sur 1 km *Axe carrefour Nzo'o-Carrière sur 1,2 km *Axe Azem-Limite Menah-Nzo'o sur 2 km <u>village Lotsa (4,8 km)</u> : *Axe carrefour Mala-Limite Lotsa-Tchawoua Fonang sur 01 km *Axe carrefour Kemlepoh-Stade sur 0,8 km *Axe carrefour carrière de sable- limite Kemgue Tchawoua sur 01 km *Axe carrefour Gap-Limite Lotsa-Fossong-Elelem sur 02 km <u>Village Fossong-Tchuentchue (12,3 km)</u> : *Axe basfonds de la chefferie-bas-fonds Magah sur 2 km * Axe carrefour Mela-Bas-fonds sur 2 km *Axe Magah ancienne route-Samelouh sur 3 km *Axe chefferie- bas-fonds Zen Ma sur 3 km *Axe carrefour Fossong-Tchuentchue- Folepé en passant par Zenfeng sur 1 km *Axe carrefour Mela- carrefour route allant au lycée sur 1,3 km <u>Village Metsoh (5,9 km)</u> : *Axe carrefour avant la limite Leguia-Metsoh-Entrée du Domicile Tagne sur 1 km *Axe Entrée Domicile Tagne-Entrée chefferie sur 0,3 km *Axe Entrée Papa Bobor-Entrée Tagne FA sur 0,4 km Axe source de Metsoh –grande route Mesuet-Mekouale sur 1 km *Axe limite Metsoh-Mekouale-limite Metsoh-Yageum sur 2 km *Axe limite Mesuet-Metsoh-Pont Leguia sur 1 km * Axe limite Mekouale-Metsoh-limite Metsoh-Mesuet sur 0,2 km <u>Village Tsenglah (10 km)</u> : *Axe EP de Tsenglah-Mendou en passant par Meteuh sur 5 km *Axe Meteuh-Kenkop sur 3 km * Axe Meteuh-limite Melah sur 2 km <u>Village Meteuh (8 km)</u> : *Axe EP de Tsenglah-Tchouleph sur 5 km * Axe EP Tsenglah-Megap sur 3 km <u>Village Menah (11 km)</u> : *Axe limite Nzo'o-Menah-Chefferie Menah 1 km *Axe école publique de Menah-limite Menah-Djeu Boumock sur 2 km * Axe carrefour Tse Teuh-Limite Lembet-Menah sur 2 km * Axe carrefour chefferie-Limite Tsiedong-Menah sur 1 km * Axe limite Nzo'o-Menah-limite Menah-Djeu Boumock sur 3 km *Axe carrefour Mefactse-Kegnetse en allant vers Djeu Boumock sur 2 km <u>Village Apang (8 km)</u> : *Axe Mengui –Mengia-Mafang sur 1,5 km *Axe Topfon –Mengura sur 2 km *Axe Ecole publique- carrefour Ntie sur 2 km Axe CMA de Mboua –Chefferie Apang sur 2,5 km <u>Village Lentsap (10 km)</u> :Axe Cascades de Mami Water-chefferie Lentsap sur 4 km *Axe chefferie Lentsap –Mvobeuh—Melang sur 3 km *Axe chefferie Lentsap-Metaglé sur 3 km Tessa sur 0,3 km <u>Village Tessa (2 km)</u> : *Axe Rond point Djeu-Tessa- Ganteu-Limite Tessa-King place sur 2 km <u>village Ndento (2 km)</u> : *Axe Carrefour Ndento-Ecole primaire sur 2 km <u>village Ntie (3,1 km)</u> : *Axe Entrée Ntie par Nzi-foda-Sortie Nzong –Limite Nzong-Ntie sur 1.5 km *Axe Ntie-Nkoc sur 1 km *Axe Carrefour Ntie-Chefferie Ntie sur km *Axe Nkoc-Ntie-Apang sur 0,6 km <u>Village Ganteu (6 km)</u> : *Axe Limite Ganteu-Tsawoua-Limite Ganteu-Lekeuza sur 1 Km. <u>Village Djeu FE (8 km)</u> : *Axe Carrefour LahLokor-Mandjou sur 5 km *Axe Carrefour Kemtsa'a-Limite Tessa-Tsibang sur 3 km <u>Village Lepoh (4,3 km)</u> : *Axe EP de Fossong-Ellelem-Limite Tessa-Tsenglah sur 4 km *Axe Domicile Kem Lekeu-Limite King Place-Grand *Axe Limite Tsawoua-Ganteu- Limite Ganteu-Meza sur 0,5 km *Axe principale Ganteu –Limite Ganteu-Lekeuza sur 1,5 Km *Axe chefferie Ganteu-Limite Ganteu-Tsawoua sur 3 Km</p>	
1.1.2.	<p>Traçage de 22,5 km de rigoles le long de ces tronçons routiers : <u>Village Fossong-Tchuentchué (11,5 km)</u> : *A la montée Folépé sur 0,5 km *Axe carrefour Miaffo-Carrefour Dzemda-Kassa sur 1 km <u>Village Zemda (1, 5 km)</u> : *Axe Waka-Fotetsa Levoté Nduek sur 1,5 km <u>Village Mela et Ntem (1,5 km)</u> : *Axe Tsenglah-Ntem sur 1,5 km <u>Village Tsawa (6 km)</u> : *Axe Bakary-Limite Tsawa-Tsenglah sur 4 km *Axe Carrefour Chefferie-Toutsa sur 2 km <u>Village Toula (2 km)</u> *Axe foyer-Tchang Mock sur 2 km</p>	67 000
1.1.3.	Elagage des branchages d'arbres le long de certains axes routiers situés dans les villages Meteuh, Tsenglah, Menah et Yaguem	2 000
1.1.4.	Organisation d'une campagne de sensibilisation des populations de Lotsa sur les inconvénients liés à la pratique des cultures sur la chaussée	200
1.1.5	Bitumage de l'axe Dschang- Fongo Tongo ville	A déterminer
Sous-Total Activité 1.1		1 414 200
1.2.1.	Ouverture de 108,3 kilomètres de route dans les villages suivants:	A déterminer

	<p><u>Village Ntie (2,8 km)</u> : *Axe Limite Ntie-Lethiapang-Zingmeuh sur 0, 8 km *Axe Chefferie Ntie –Limite Nzong-Ntie sur 1 km *Axe Limite ntie-Tsinglah –Limite Ntie-Nzong sur 1 km <u>Village Ndento (4 km)</u> : *Axe Limite Ndento-Wassa –Entrée chefferie sur 2 km *Axe Carrefour Biapita –Alou sur 2 km <u>Village Apang (8 km)</u> : *Axe Mengui – Mafour en passant par Mengia sur 1,5 km *Axe Topfon –Mengura sur 2 km *Axe Ecole publique- Carrefour Ntie sur 2 km *Axe CMA de Mboua –Chefferie Apang sur 2,5 km <u>Village Lentsap (10 km)</u> *Axe cascade de Mami Water-chefferie Lentsap sur 4 km *Axe chefferie Lentsap—Limite Lentsap-Melang en passant par Mvobeuh sur 3km Axe chefferie Lentsap—Metaglé sur 3 km <u>Village Azem (12 km)</u> :Axe Entrée chefferie-Limite Azem-Lekeu Nzah sur 2 km *Axe Boutique Allo-Limite Azem-Allo sur 2 km Axe Colon –Boucherie sur 2 km Axe carrefour Allo-Pont sur Tsé Mekeu sur 2 km Axe Niogni-Voh Allo sur 4 km <u>Village Tchoutchouet (9,5 km)</u> : *Axe Limite Azem-Tchoutchouet-Limite Apouh Tchoutchouet sur 2, 5 km *Axe Ngoni -Limite Tchoutchouet-Apouh sur 2km *Axe Pont Tsé Mekeu -chefferie Tchoutchouet sur 3km Axe Pont Tsé Mekeu -chefferie Tchoutchouet sur 2km <u>Village Tsolah (1 km)</u> : Axe Carrefour Nkweyh-Tsesansang en passant par la chefferie Tsolah sur 1 km <u>Village Ndolah (1,9 km)</u> : *Axe Mekakle-Tsesansang (vers King-Place) sur 1,5km *Axe Lepeuh Sangsang-Tsetoh sur 0,2 km *Axe Lepeuh Sangsang-Tsetoh sur 0, 2 km <u>Village Ganteu (2 km)</u> : *Limite Ganteu-Meza-Limite Ganteu-Tchouawoua 2Km <u>Village Apang-Thie (0,523 km)</u> : *Axe chefferie-NGUEFACK PINIS sur 0,523 km; <u>Village Minka-Mesuet (12,3 km)</u> :Axe MESUET (devant le Maire)-limite Megueu Fiala-Minka sur 2 km *Axe carrefour Mesuet-Limite Mesuet-Ledieng sur 1 km Axe carrefour MESUET-limite Dedah-Toufem-Minka en allant vers la chefferie sur 2,8 km Axe chefferie MESUET-pont Megueu-Fiala en allant vers le centre-ville sur 1,5km * Axe limite Dedah-Minka-limite Ledieng-Minka sur 5 km <u>Village Dieu F-T (2,8 km)</u> :Axe Domicile Nguimdo Joseph-Domicile Nanfack Mathurin sur 1 km Axe Domicile Nguimdo David-Domicile Sautda Maurice sur 0, 3 km *Axe Domicile Nguimdo Joseph-Domicile Kem Tieu Dongmo Louis sur 1,5 km) <u>Village Mbing (10 km)</u> : *Axe Kolekouet-Fo'voh sur 1 km Axe carrefour TCHONFOUOL-Grande route sur 5 km Axe Domicile Alain-MEDAH sur 1,5 km Axe Bitegou-carrefour Etoile sur 2,5 km Village Lotsa (2,3 km) :Axe Minla-Tekwi sur 1,3km Axe carrefour KEMLEPOH-limite Tekwi-Lotsa sur 1km <u>Village Ntem et Melah (1,5 km)</u> : *Axe Tsinglah-Ntem sur 1,5 km <u>Village Nzietouh (1,5 km)</u> :Axe Entrée Kemezeu-Stade de football-marché sur 1,5 km <u>Village Toulah (3 km)</u> : *Axe axe principal foyer- Dschang-Mock sur 3 km <u>Village Tsawa (9 km)</u> : *Axe Bakary-Limite Tsawa -Tsinglah sur 4 km *Axe carrefour Bakary-Nfeng sur 3 km *Axe Carrefour Chefferie-Toutsa sur 2 km <u>Village zemda (5 km)</u> : *Axe Mefet-Chefferie sur 3,5 km *Axe Waka-Levotte Ndeuk en passant par Fotsate sur 1,5 km <u>Village Tchouawa (9,5 km)</u> :Axe Ecole Publique (EP) – Kemtsa en passant par Fogwoua sur 1,5 km Axe EP – Limite Tchawoua-Nzi-Foda en passant par Tsiedong sur 3 km Axe Fogwoua – Limite Tchawoua-Lotsa passant par Fonang sur 2 km Axe Mbi-Kemgue – Limite Tchawoua-Lotsa en passant par Fonang sur 1,5 km Axe Axe Metack'lé –MbangNeuk en passant par Kemtsa sur 1,5 km</p>	
Sous-Total Activité 1.2		A déterminer
2.1.1.	<p>Etude de faisabilité en vue de la construction de 115 ouvrages de franchissement dans la commune :</p> <p><u>Village Dedah-Toufem (01)</u> : *Sur le pont de plaisir <u>Village Azem (03)</u> : *Sur l'axe Kolon- boucherie <u>Village Tsolah (01)</u> : *A la limite Tsolah-Lefeit <u>Village Ndolah (01)</u> : * A la limite Dolah- King-place <u>Village Ganteu (02)</u> : * A Bakari en dessous du domicile Tsafack Thomas *En dessous de Fô Nganteuh <u>Village LEWE (01)</u> : *Au lieu dit Zemlewe <u>Village Loung FE et Lefeih (03)</u> : *Sur le pont limite LOUNG-LEFEIH *Sur le pont Lefeih * Près du pont Tsie Mefek <u>Village Loung FT (06)</u> : *Derrière la chefferie, *Après le carrefour DANI, *A côté du transformateur ENEO *Sur la route de l'école publique *Sur la route Kemdong *Sur la route du centre de santé Florent <u>Village Meugueu (01)</u> : *Près du domicile KemGou <u>Village MEZEM (02)</u> : *A NTSIE MA'A TSANG *Entrée papa Christophe <u>Village NGUEN (02)</u> * A l'entrée SA'AGONG * A l'entrée KUETE <u>Village TSINGLAH (04)</u> : *A l'entrée secondaire chefferie *A l'entrée Nestor Bogning *A l'entrée Dongmo Etienne *A l'entrée Zobou Jean <u>Village Apang-Thié (01)</u> : *A Tsin Nou <u>Village Tchawoua (01)</u> : *Sur l'axe Kemnanbou-Kemtsa <u>Village Meteuh (03)</u> : *Derrière l'école publique de Tsinglah *Sur l'axe Tsinglah-Ntem *Sur l'axe Tsinglah-Megap <u>Village Fossong-Tchuentchué (05)</u> : *Sur le long trait de la brigade *Sur l'axe carrefour Fossong- Tchuentchué- Folepé en passant par Zenfeng *Sur l'axe carrefour Mela- carrefour route allant au lycée *Sur l'axe Tsen Nou- Lepouo *Sur le cours d'eau Tsé Mezué <u>Village Melang-King Place (06)</u> : *Trois cours d'eau situés sur l'axe Chefferie Melang-Marché de Fossong-Ellelem *Sur l'axe limite King place –Loung, *Sur l'axe marché Fossong-Ellelem-limite King place Tsintessa *Sur l'axe Ecole publique -Marché</p>	57 500

	Fossong-Ellelem <u>Village Menla (02)</u> : *Sur les cours d'eau Tchouto et Biapo <u>Village Ndento (02)</u> : *Sur l'axe Wassa-Biapita *Sur l'axe Ecole publique Lethiapang-Chefferie Ndento <u>Village Lentsap (02)</u> : Sur l'axe Lentsap-Melang *Sur l'axe Menti-MetaK'lé <u>Village Apang (06)</u> : *Sur l'axe Kemzang-Chefferie Apan *Sur l'axe Zinméya-Top Fon, *Deux sur l'axe Domicile Kenfack Jean-Zim'La, *Sur l'axe Zin Me-Tapia *Sur l'axe Tsinsa-Touré <u>Village Azem (01)</u> : *Sur le cours d'eau Tsé Mekeu <u>Village Nziefeng-Messong (01)</u> : *Sur l'axe Mekana-Teu'Yem <u>Apa'a (03)</u> : *Sur le cours d'eau limitant Apa'a à MEKOUALE *Sur le cours d'eau limitant Apa'a à PEUNG *Sur le cours d'eau limitant Apa'a à ZEUK <u>Village Latchouet (02)</u> : *Sur le cours d'eau TONGO *Sur le cours d'eau KOHTE <u>Village LEFOCK (02)</u> : *Sur le cours d'eau KEMA *Sur le cours d'eau ZEMING <u>Village LEWE (03)</u> : *Sur le cours d'eau TSINGLAH *Sur le cours d'eau ZEMKOH *Sur le cours d'eau TOUKOH <u>Village LOUNG (FE) et LEFEIH (02)</u> : *Sur le cours d'eau FOHMELOUNG *Sur le cours d'eau TSE MEFEK <u>Village LOUNG FT (03)</u> : *Sur le cours d'eau LEQUIME *Sur le cours d'eau FOTOUTENG *Sur le cours d'eau TUETEGOU <u>Village MEGUEU (01)</u> : *Sur le cours d'eau « pont du barrage » <u>Village MEKOUALE + LEGUIA (01)</u> : *Sur le cours d'eau sur l'axe MEKOUALE-LEGUIA <u>Village MENGA (01)</u> : *Sur le cours d'eau FOLEPE <u>Village PEUNG (04)</u> : *03 sur l'axe principal TSINKEN-APA'A *Sur l'axe PEUNG centre – Koubet <u>Village TSINGLAH (04)</u> : *Sur le cours d'eau ZEMKEU *02 sur l'axe secondaire de la chefferie Sur le cours d'eau KEMK <u>Village Metsoh (02)</u> : *Sur l'axe Minka-Azem	
	<u>Village Apang-Thié (01)</u> : *Sur le cours d'eau séparant Apang-Thié de Ndenkop <u>Village Djeu FT (06)</u> : *Sur le cours d'eau de Latchouet Sur le cours d'eau de petit pays *Sur le cours d'eau de Temdjeu *Sur le cours d'eau de Tsé Djeu *Sur le cours d'eau de Tsinkop *Sur le cours d'eau de Menet <u>Village Ganteu (02)</u> : *Sur le cours d'eau en bas du domicile KEM NGOU *Sur le cours d'eau près du domicile Dongmo Bernard <u>Village Tessa (03)</u> : *Sur l'axe Tessa-CES de Fossong-Ellelem *Sur le cours d'eau Tebeukeu Bernard Michel *Sur le cours d'eau Fo'o Ganteu <u>Village Meuteh-Tsenglah (03)</u> : *Sur le cours d'eau Tsé Tayo *Sur le cours d'eau Manika, *Sur le cours d'eau Tsé Mewou <u>Village Lotsa (04)</u> : *Sur le cours d'eau Mimi *Sur le cours d'eau Kuete *Sur le cours d'eau Tsé Leteng *Sur le cours d'eau Mbi Teguem <u>Village Menah (05)</u> : *Sur le cours d'eau Manito *Sur le cours d'eau Mekeukeu *Sur le cours d'eau reliant à Tsiedong Menah *Sur le cours d'eau Mbi Beut *Sur le cours d'eau Banchack	
2.1.2.	Construction de 115 ouvrages de franchissement	A déterminer
2.1.3.	Réhabilitation de 09 ponts: <u>Village Nguen (01)</u> : *pont sur l'axe principal (Buse avec tête maçonnée) <u>Village Mezem (02)</u> : *Pont sur Miahntsié *Pont sur la rivière Dohmegueu <u>Village Menga (02)</u> : *Deux (02) ponts à Tsinkeu <u>Village Megueu (02)</u> : * Pont limitant MEGUEU à FOTO *Pont limitant MEGUEU à FOGOUDENG <u>Village Lewé (01)</u> : *Pont ZEMLOUP <u>Village Apa'a (01)</u> : * Pont sur la rivière APA'A	18 000
2.2.1.	Construire des garde-fous au niveau du : • Pont sur Miahn Tsé (à Mezem) • Pont de Tsinkop (à Djeu FT) • Pont de Plaisir (à Dedah-Touferm)	1 500
Sous-Total Activités 2.1.		77 000
3.1.1.	Redynamisation de 02 comités d'entretien routier (Mezuet et Lethiop-Nzo'o)	400
3.1.2.	Mise en place de 68 comités d'entretien routier	6 800
Sous-Total Activités 3.1		7 200
TOTAL GENERAL DU SECTEUR		1 555 900

Secteur 13: Jeunesse et éducation civique				
Problème reformulé : Faible épanouissement de la jeunesse et éducation perfectible des jeunes dans la Commune de Fongo-Tongo				
STRATEGIE SECTORIELLE :		INDICATEURS OBJECTIVEMENT VERIFIABLES	SOURCES DE VERIFICATION	HYPOTHESES DE REALISATION
NIVEAUX	FORMULATIONS			

Objectif global	Contribuer à l'épanouissement, l'insertion, l'autonomisation et l'éducation de la jeunesse dans la Commune			
Objectifs spécifiques	1: Renforcer les infrastructures et les équipements dans les structures d'encadrement de la jeunesse	- Nombre de nouvelles infrastructures construites - Nombre de nouveaux équipements acquis	- Rapport de DAJEC - Documents Communaux	- La volonté politique - La disponibilité des ressources financières
	2: Renforcer l'effectif du personnel de la DAJEC et réduire les maux et problèmes qui minent les jeunes	- Nombre de nouveaux cadres affectés à la DAJEC - Nombre de causeries éducatives	Rapport de la DAJEC	- La volonté politique - La disponibilité des ressources financières
Résultats (Axes stratégiques)	1.1: Les infrastructures d'encadrement de la jeunesse sont renforcées	- 01 DAJEC construite - 01 Centre Multifonctionnel de Promotion des Jeunes construit et équipé	- PV de réception des travaux de construction - Rapport de la DAJEC - Documents Communaux	La volonté politique
	1.2: Les équipements d'encadrement de la jeunesse sont renforcés	Nombre d'équipements acquis	- Rapport de la DAJEC - Documents communaux	- La volonté politique - La disponibilité des ressources financières
	2.1. L'effectif du personnel est renforcé.	<ul style="list-style-type: none"> • 02 campagnes de sensibilisation des parents tenues • 01 action de plaidoyer menée 	Rapport de la DAJEC	- La volonté politique - La disponibilité des ressources financières
	2.2. Les maux et problèmes qui minent les jeunes sont réduits.	<ul style="list-style-type: none"> • 01 session de formation tenue • 07 causeries éducatives animées • 04 tables rondes animées 	Rapport de la DAJEC	- La volonté politique - La bonne sensibilisation des parents sur les maux qui minent la jeunesse
Activités :				Coûts estimatifs(x 1000 FCFA)
1.1.1.	Construction et équipement de la DAJEC			55 000
1.1.2.	Construction du Centre Multifonctionnel de Promotion des Jeunes			60 000
1.1.3.	Création de 02 structures socioéducatives et de loisir dans les villages			500
Sous-Total Activités 1.1				115 500
1.2.1.	Acquisition des équipements nécessaires à la réalisation des missions du CMPJ			5 000
1.2.2.	Recherche des partenariats pour faire fonctionner le CMPJ			500
Sous-Total Activité 1.2				5 500
2.1.1.	Plaidoyer pour l'affectation de 03 cadres à la DAJEC			200
Sous-Total Activité 2.1				200
2.2.1	Organisation de 04 tables rondes sur ces fléaux qui minent les jeunes : - le dialogue parents-enfants - la délinquance juvénile - la responsabilité - la citoyenneté			800
2.2.2.	Organisation de 04 causeries éducatives sur les thèmes liée à la sexualité			800
2.2.3.	Organisation d'une campagne de sensibilisation des jeunes sur les bienfaits du sport			500
2.2.4.	Réarmement moral des jeunes afin qu'ils évitent les discours des marchands d'illusion			500
2.2.5.	Plaidoyer pour l'organisation des camps et colonies de vacances			1 000

2.2.6.	Organisation d'une campagne de sensibilisation des jeunes sur la nécessité pour eux de se rapprocher des Services Déconcentrés de l'Etat relevant du Ministère de la Jeunesse et de l'Education Civique pour s'informer des possibilités/programmes gouvernementaux d'appui existant PAJER-U, PIAASI, PIFMAS	1 000
2.2.7.	Organisation d'une campagne de sensibilisation des jeunes se trouvant à l'écart des associations sur la nécessité de se regrouper en associations pour la promotion du développement collectif et le vivre-ensemble harmonieux	1 000
Sous-Total Activités 2.2		4 800
TOTAL GENERAL DU SECTEUR		126000

Secteur 14: Sport et éducation physique				
Problème reformulé: Difficulté liée à la promotion du sport et de l'éducation physique des jeunes dans la Commune de Fongo-Tongo				
STRATEGIE SECTORIELLE: le renforcement de la gouvernance sportive, l'encadrement du mouvement sportif, le développement des infrastructures sportives pour le sport d'élite et celui de masse.		INDICATEURS OBJECTIVEMENT VERIFIABLES	SOURCES DE VERIFICATION	HYPOTHESES DE REALISATION
NIVEAUX	FORMULATIONS			
Objectif global	Contribuer à la promotion du sport et de l'éducation physique dans la Commune			
Objectifs spécifiques	1: Améliorer l'offre et la qualité des infrastructures et des équipements sportifs dans la Commune	- Nombre de nouvelles infrastructures construites - Nombre de nouveaux équipements acquis	Rapport de DASEP	- La volonté politique - La disponibilité des ressources financières
	2: Renforcer l'effectif des enseignants d'EPS, promouvoir le sport pour tous et l'animation sportive dans la Commune	- Nombre de nouveaux cadres affectés à la DASEP - Nombre de clubs sportifs créés et agréés	Rapport de la DASEP	- La volonté politique - La disponibilité des ressources financières
Résultats (Axes stratégiques)	1.1: L'offre et la qualité des infrastructures sportives sont améliorées	- 01 DASEP construite - 01 Centre de Formation en Disciplines Sportives construit - 01 complexe multi-sport construit	- PV de réception des travaux de construction - Rapport de la DASEP - Documents Communaux	- La volonté politique
	1.2: L'offre et la qualité des équipements sont améliorées	Nombre d'équipements acquis	- Rapport de la DASEP - Documents Communaux	- La volonté politique - La disponibilité des ressources financières
	2.1. L'effectif du personnel enseignant d'EPS est renforcé.	07 nouveaux enseignants affectés dans les établissements d'enseignement secondaire	- Rapport de la DASEP - Documents Communaux - Rapport de la DDES	- La volonté politique - La disponibilité des ressources financières
	2.2. Le sport pour tous est promu.	05 campagnes de sensibilisation organisées	Rapport de la DASEP	- La volonté politique - La bonne sensibilisation
	2.3. L'animation sportive est promue.	Le nombre de championnats de vacances	- Rapport de la DASEP - Documents Communaux	La disponibilité des ressources financières
Activités :				Coûts estimatifs(x 1000 FCFA)
1.1.1.	Aménagement des aires de jeux existant dans 30 établissements scolaires			30 000
1.1.2.	Aménagement des deux aires de jeu de Mboua			5 000

1.1.3.	Construction d'un complexe multi-sport à Mboua	120 000
1.1.4.	Construction d'un bâtiment pour le compte de la DASEP	10 000
1.1.5.	Aménagement de 02 aires de jeu : celui de Tsinkop (dans le village Djeu FT) et de Minla (village Lotsa)	20 000
Sous-Total Activités 1.1		170 000
1.2.1.	Acquisition d'une moto pour le déplacement des cadres de la Délégation d'Arrondissement du Sport et de l'Education Physique	1 000
1.2.2.	Fourniture du matériel didactique de bonne qualité (corde à sauter, masse, ballon ...) aux établissements scolaires pour la pratique de l'EPS	1 000
Sous-Total Activité 1.2		2 000
2.1.1.	Plaidoyer pour l'affectation de trois cadres à la DASEP	100
2.1.2.	Plaidoyer pour l'affectation de cadres d'EPS dans les écoles primaires et maternelles	500
2.1.3.	Plaidoyer pour l'affectation d'au moins 07 enseignants d'EPS dans la Commune pour le compte des établissements du secondaire	200
Sous-Total Activité 2.1		800
2.2.1	Organisation d'une campagne de sensibilisation des hommes sur l'importance de la pratique du sport	1 000
2.2.2.	Organisation d'une campagne de sensibilisation des membres des clubs sportifs sur la nécessité de faire affilier les clubs sportifs comme associations de sport pour tous	200
2.2.3.	Organisation d'une campagne de sensibilisation des membres de ces associations sur la nécessité de faire enregistrer ces associations à la préfecture	100
Sous-Total Activités 2.2		1 300
2.3.1.	Organisation d'une campagne de sensibilisation des jeunes sur la nécessité de se faire délivrer des assurances techniques avant toute organisation d'un championnat	200
2.3.1.	Appui à l'organisation des championnats de vacances	5 000
Sous-Total Activités 2.3		5 200
TOTAL GENERAL DU SECTEUR		179 300

Secteur 15: Transport				
Problème reformulé: Difficultés de déplacement des personnes et des biens dans la Commune de Fongo-Tongo				
STRATEGIE SECTORIELLE: Un doublement de la fraction du réseau routier bitumé, de nouvelles infrastructures portuaires et ferroviaires qui accompagnent les projets prioritaires porteurs de croissance (port en eau profonde à Kribi et à Limbé, Yard pétrolier de Limbé, nouvelles voies ferrées selon les standards internationaux, etc.) à l'horizon 2020		INDICATEURS OBJECTIVEMENT VERIFIABLES	SOURCES DE VERIFICATION	HYPOTHESES DE REALISATION
NIVEAUX	FORMULATIONS			
Objectif global	Faciliter le déplacement des personnes et des biens dans la Commune			
Objectifs spécifiques	1: Améliorer les infrastructures routières et de transport	Nombre de nouvelles infrastructures routières et de transport	Rapport de la Délégation Départementale des Transports MENOUA	- La volonté politique - La disponibilité des ressources financières
	2: Contribuer à la réduction des difficultés rencontrées par les transporteurs dans le cadre de l'exercice de leur métier	- Nombre de plate-formes de concertation mises en place - Nombre de campagnes de sensibilisation des conducteurs effectués	- Rapport de la de la Délégation Départementale des Transports MENOUA - Documents Communaux	- La volonté politique - La disponibilité des ressources financières

Résultats (Axes stratégiques)	1.1: Les infrastructures de transport sont créées	- 01 d'autoécole fonctionnelle - 01 de gare routière construite	Rapport de la Délégation Départementale des Transports de la MENOUA	La volonté politique
	1.2: Le réseau routier est amélioré	- Nombre d'axes routiers entretenus - Nombre de nouveaux axes routiers ouverts	- Rapport de la DDTPde la MENOUA - Documents Communaux	- La volonté politique - La disponibilité des ressources financières
	2.1. Les tracasseries policières et de la gendarmerie sont réduites	• 01 plate-forme de concertation mise en place entre les chauffeurs et la gendarmerie • 01 campagne de sensibilisation des chauffeurs tenue	Rapport de la Délégation Départementale des Transports de la MENOUA	- La volonté politique - La disponibilité des ressources financières
	2.2. Les transporteurs sont organisés	01 organisation des conducteurs fonctionnelle	- Rapport de la Délégation Départementale des Transports de la MENOUA - Documents Communaux	La volonté politique
Activités :				Coûts estimatifs(x 1000 FCFA)
1.1.1.	Construction d'une gare routière dans l'espace urbain			PM(Coût pris en compte dans le le secteur de l'institution communale)
1.1.2.	Appui à la création d'une auto-école			1 000
Sous-Total Activités 1.1				1 000
1.2.1.	1.3.Ouverture de 108,3 kilomètres de route dans les villages suivants:			PM(Coût pris en compte dans le secteur des travaux publics)
1.2. 2.	1.4. Traçage de 22,5 km de rigoles le long des tronçons routiers : <u>Village Fossong-Tchuentchué (11,5 km) :</u> *A la montée Folépé sur 0,5 km *Axe carrefour Miaffo-Carrefour Zemda-Kassa sur 1 km <u>Village Zemda (1, 5 km) :</u> *Axe Waka-Fotetsa Levoté Nduek sur 1,5 km <u>Village Mela et Ntem (1,5 km) :</u> *Axe Tsenglah-Ntem sur 1,5 km <u>Village Tsawa (6 km) :</u> *Axe Bakary-Limite Tsawa-Tsenglah sur 4 km *Axe Carrefour Chefferie-Toutsa sur 2 km <u>Village Toula (2 km) :</u> *Axe foyer-Tchang Mock sur 2 km			PM(Coût pris en compte dans le secteur des travaux publics)
1.2.3	Reprofilage de 268,85 Km de route dans les villages de la commune.			PM (Coût pris en compte dans le secteur des travaux publics)
1.2.4.	Construction des garde-fous au niveau du : • Pont sur Miahn Tsé (à Mezem) • Pont de Tsinkop (à Djeu FT) • Pont de Plaisir (à Dedah-Toufem)			PM (Coût pris en compte dans le secteur des travaux publics)

1.2.5	Etude de faisabilité en vue de la construction de 115 ouvrages de franchissement dans la commune :	PM(Coût pris en compte dans le secteur des travaux publics)
1.2.6	Réhabilitation de 09 ponts: <u>Village Nguen (01)</u> :pont sur l'axe principal (Buse avec tête maçonnée) <u>Village Mezem (02)</u> : *Pont sur Miahntsié *Pont sur la rivière Dohmegueu <u>Village Menga (02)</u> : Deux (02) ponts à Tsinkeu <u>Village Meugueu (02)</u> : * Pont limitant Meugueu à Foto *Pont limitant Meugueu à Fongodeng <u>Village Lewé (01)</u> : Pont Zemloup <u>Village Apa'a (01)</u> : Pont sur la rivière Apa'a	PM(Coût pris en compte dans le secteur des travaux publics)
1.2.7.	Organisation d'une campagne de sensibilisation des producteurs sur la nécessité de ne pas pratiquer des billons sur la route	1 000
Sous-Total Activités 1.2		1 000
2.1.1.	Organisation d'une campagne de sensibilisation des transporteurs sur la nécessité d'être en règle (c'est-à-dire d'établir les pièces de véhicules/motos)	1 000
2.1.2.	Mise en place d'une plate-forme de collaboration entre la Commune et la Délégation Départementale des Transports	500
2.1.3.	Mise en place d'une plate-forme de collaboration entre les chauffeurs et la gendarmerie	500
2.1.4	Organisation d'une campagne de sensibilisation des motos-taximen sur l'importance de la formation en conduite	1000
Sous-Total Activité 2.1		3 000
2.2.1.	Organisation d'une campagne de sensibilisation des motos-taximen et chauffeurs sur l'importance de leur structuration	1000
2.2.2.	Structuration des transporteurs	500
Sous-Total Activité 2.1		1 500
TOTAL GENERAL DU SECTEUR		6 500

Secteur 16 : Emploi et formation professionnelle				
Problème reformulé: Difficultés d'accès à l'emploi et à la formation professionnelle dans la Commune de Fongo-Tongo				
STRATEGIE SECTORIELLE: Le sous-emploi visible porté à moins de 50% et le taux de chômage élargi maintenu à moins de 7%, un cadre général incitatif permettant au secteur privé de jouer son rôle économique en termes de création d'emplois, Un renforcement des circuits formels de placement des demandeurs d'emplois, des capacités d'accueil de formation et d'orientation professionnelle renforcées en qualité et en quantité, le maillage territorial du Fonds National de l'Emploi (FNE) et d'autres structures publiques en charge de l'emploi et de la formation professionnelle, de manière à créer des agences de l'emploi et les structures de la formation professionnelle dans tous les départements du pays, une attention particulière portée sur l'amélioration du système d'information et de gestion de l'emploi, de la formation et de l'insertion socio-professionnelle, la migration du secteur informel vers le secteur formel, la promotion de l'auto emploi, la promotion des secteurs porteurs tels l'agriculture, l'élevage, les TIC, le tourisme, les micro finances, la banque, le secteur minier à l'horizon 2020		INDICATEURS OBJECTIVEMENT VERIFIABLES	SOURCES DE VERIFICATION	HYPOTHESES DE REALISATION
NIVEAUX	FORMULATIONS			

Objectif global	Faciliter l'accès à l'emploi et à la formation professionnelle dans la Commune			
Objectifs spécifiques	1: Faciliter l'accès des jeunes à la formation professionnelle	<ul style="list-style-type: none"> - Nombre de centres de formation professionnelle rapides fonctionnels - Nombre de SAR/SM fonctionnelles - Nombre de centres de formation professionnelle privés fonctionnels 	<ul style="list-style-type: none"> - Rapport de la DDEFOP - Documents communaux 	<ul style="list-style-type: none"> - La mise en œuvre de la réglementation en la matière - La disponibilité des ressources financières - Le dynamisme des opérateurs privés
	2: Contribuer à l'augmentation des emplois décents et stables et à l'amélioration des conditions de travail dans la Commune	<ul style="list-style-type: none"> - Nombre de campagnes de sensibilisation des employeurs - Nombre de sessions de formation des sans-emplois aux AGR - Nombre de structures de promotion de l'emploi opérationnelles dans la Commune 	<ul style="list-style-type: none"> - Rapport de la DDEFOP - Documents communaux 	<ul style="list-style-type: none"> - La mise en œuvre de la réglementation en la matière - La volonté des employeurs - La disponibilité des formateurs
Résultats (Axes stratégiques)	1.1 : Les jeunes sont informés sur l'existence des bourses de formation du MINEFOP et autres appuis du FNE et du PIASSI	<ul style="list-style-type: none"> - 03 campagnes annuelles de sensibilisation des jeunes réalisées - 01 Comité d'Aide au Développement de l'Emploi Local fonctionnel - 01 bureau de l'emploi est créé 	<ul style="list-style-type: none"> - Rapport de la DDEFOP - Documents Communaux 	<ul style="list-style-type: none"> - La mise en œuvre de la réglementation en la matière
	1.2 : Des structures de formation professionnelle sont créées dans la Commune	<ul style="list-style-type: none"> - 02 centres de formation professionnelle fonctionnels - 01 SAR/SM fonctionnelle 	<ul style="list-style-type: none"> - Rapport de la DDEFOP 	<ul style="list-style-type: none"> - La mise en œuvre de la réglementation en la matière - Le dynamisme des opérateurs privés

	2.1. Les jeunes ayant accédé aux emplois a accru	<ul style="list-style-type: none"> - 01 répertoire des sans-emplois élaboré - 01 campagne de sensibilisation des motos-taximen organisée - 02 sessions de formation des sans-emplois aux AGR - 25 microprojets de jeunes financés par an dans la Commune - 01 répertoire d'offres d'emplois disponible 	<ul style="list-style-type: none"> - Rapport de la DDEFOP - Rapport de la formation - Documents Communaux 	<ul style="list-style-type: none"> - La mise en œuvre de la réglementation en la matière - La disponibilité des jeunes - La formation des jeunes aux AGR - L'appui financier aux jeunes formés et porteurs de projets
	2.2. Les actes concrets sont posés pour amener les employeurs à protéger les travailleurs contre les risques professionnels et à motiver le travailleur	03 campagnes de sensibilisation des employeurs réalisées	Rapport de la DDEFOP	<ul style="list-style-type: none"> - La mise en œuvre de la réglementation en la matière - La bonne sensibilisation des employeurs
	2.3. Les actes concrets sont posés pour amener le travailleur à se prémunir des accidents de travail	<ul style="list-style-type: none"> - 03 campagnes de sensibilisation des travailleurs réalisées - 03 mutuelles d'assurance fonctionnelles 	Rapport de la DDEFOP	La bonne sensibilisation des travailleurs
Activités :				Coûts estimatifs(x 1000 FCFA)
1.1.1.	Organisation de deux campagnes annuelles de sensibilisation des jeunes sur l'importance de la formation professionnelle et sur l'existence des bourses et autres appuis du MINEFOP ainsi que des organismes rattachés (FNE, PIAASI)			2 000
1.1.2.	Organisation d'une campagne d'information des jeunes sur les opportunités et offres de formation professionnelle dans le département, la région et le Cameroun			2 000
1.1.3.	Création d'un Comité d'Aide au Développement de l'Emploi Local (CADEL) dans la Commune			
1.1.4.	Création d'un bureau de l'emploi dans la Commune			
Sous-Total Activités 1.1				3 000
1.2.1.	Création, construction et équipement d'une SAR/SM dans la Commune			100 000
1.2.2.	Plaidoyer pour la création d'un centre de formation professionnelle publique rapide			500
1.2.3.	Recherche de l'information auprès de la DDEFOP sur le montage du dossier de création d'un centre de formation professionnelle privée et ouverture d'un centre de formation professionnelle privée			100
Sous-Total Activités 1.2				100 600
2.1.1.	Elaboration d'un répertoire des sans emplois			500
2.1.2.	Organisation d'une campagne de sensibilisation des motos-taximen sur l'importance de la formation à la conduite			1 000
2.1.3.	Encouragement des opérateurs économiques à investir dans la commune en facilitant les conditions de leur implantation			20 000
2.1.4.	Organisation de 02 sessions de formation des sans-emplois aux AGR dans la Commune			1 000
Sous-Total Activité 2.1				22 500

2.2.1.	Organisation d'une campagne de sensibilisation des employeurs qui emploient les ouvriers agricoles sur la nécessité pour eux d'acquiescer des EPI et répression des employeurs contrevenants	500
2.2.2.	Organisation d'une campagne de sensibilisation des employeurs sur la nécessité pour eux de prendre en charge leur employé en cas de survenance d'un accident de travail	PM (Coût pris en compte dans le secteur travail et sécurité sociale)
2.2.3.	Organisation d'une campagne de sensibilisation des employeurs sur le respect du SMIG et répression des employeurs contrevenants	500
2.2.4.	Organisation d'une campagne de sensibilisation des employeurs sur la nécessité pour eux de faire immatriculer leurs travailleurs à la CNPS	1 000
Sous-Total Activité 2.2		2 200
2.3.1.	Organisation d'une campagne de sensibilisation des travailleurs à la capacité contributive avérée sur l'importance et l'existence de l'assurance volontaire	PM (Coût pris en compte dans le secteur travail et sécurité sociale)
2.3.2.	Organisation d'une campagne de sensibilisation des travailleurs sur la nécessité de souscrire une police d'assurance pour les travailleurs	500
2.3.3.	Organisation d'une campagne de sensibilisation des employés sur la nécessité aussi bien de la mise en place d'une mutuelle d'assurance que de leur adhésion à ces mutuelles	PM (Coût pris en compte dans le secteur travail et sécurité sociale)
2.3.4.	Appui à la création de 03 mutuelles d'assurance	PM (Coût pris en compte dans le secteur travail et sécurité sociale)
Sous-Total Activité 2.3		500
TOTAL GENERAL DU SECTEUR		128 800

Secteur 17 : Petites et moyennes entreprises, économie sociale et artisanat				
Problème reformulé: Difficulté à développer les PME et PMI dans la Commune de Fongo-Tongo				
STRATEGIE SECTORIELLE: Un environnement des affaires plus attractif , des procédures de création d'entreprises et des procédures fiscales simplifiées, des mesures d'accompagnement destinées à réduire le taux de mortalité des PME/PMI, des structures d'assistance technique et d'appui aux services non-financiers des PME mises en place et développées, un accès accru des PME/PMI aux financements (garantie des risques et conditions des crédits), l'artisanat revalorisé dans toutes ses composantes, comme un espace véritablement attractif générateur d'emplois, derevenus et de croissance à l'horizon 2020		INDICATEURS OBJECTIVEMENT VERIFIABLES	SOURCES DE VERIFICATION	HYPOTHESES DE REALISATION
NIVEAUX	FORMULATIONS			
Objectif global	Faciliter le développement des PME/PMI et de l'artisanat dans la Commune de Fongo-Tongo			

Objectifs spécifiques	1: Mettre en place des stratégies nécessaires à la création et à la survie des PME et accompagner leurs promoteurs à la recherche des financements	<ul style="list-style-type: none"> - Nombre de campagnes de sensibilisation des élites effectuées - Nombre de séminaires de renforcement des capacités techniques des promoteurs des PME/PMI tenus - Nombre de séminaires de formation des promoteurs des PME/PMI à la recherche des financements 	<ul style="list-style-type: none"> - Rapport du Centre des Formalités de Création des Entreprises - Rapport de la DDPMEESA 	<ul style="list-style-type: none"> - La volonté politique - La disponibilité des formateurs - La disponibilité des ressources financières
	2: Promouvoir l'activité artisanale	<ul style="list-style-type: none"> - Nombre de journées d'informations des artisans organisées - Nombre de sessions de formation des artisans tenues - Nombre de débouchés trouvés 	<ul style="list-style-type: none"> - Rapport de la DDPMEESA - Rapport de la formation - Rapport de la commission chargée de la recherche des débouchés 	<ul style="list-style-type: none"> - La volonté politique - Le dynamisme des artisans - La disponibilité des ressources financières
Résultats (Axes stratégiques)	1.1 : Des stratégies nécessaires à la création et à la survie des PME sont mises en place	<ul style="list-style-type: none"> - 03 campagnes annuelles de sensibilisation des élites sur la création des PME/PMI effectuées - 04 séminaires annuels tenus pour le renforcement des promoteurs 	Rapport de la DDPMEESA	La volonté politique
	1.2 : Les promoteurs des PME/PMI sont accompagnés à la recherche des financements	02 séminaires de formation des promoteurs des PME/PMI sur les techniques de recherche de financement	Rapport de la DDPMEESA	<ul style="list-style-type: none"> - La volonté politique - La disponibilité des opérateurs privés
	2.1. L'accès aux matières premières est facilité aux artisans	<ul style="list-style-type: none"> - 01 organisation des artisans mise en place et fonctionnelle - 06 achats groupés des matières premières organisés par an 	<ul style="list-style-type: none"> - Rapport de la DDPMEESA - Rapport du bureau d'enregistrement des artisans de la Commune 	La volonté des artisans
	2.2. La commune s'est approprié son rôle de promotrice de l'artisanat	<ul style="list-style-type: none"> - 01 vitrine artisanale créée - 01 centre de formation aux métiers artisanaux crée 	Rapport de la DDPMEESA	La volonté politique
	2.3. La commercialisation des produits artisanaux est facilitée	<ul style="list-style-type: none"> - 01 session de formation des artisans sur la recherche des débouchés tenue - 05 nouveaux débouchés sont trouvés 	Rapport de la DDPMEESA	La bonne formation des artisans sur la recherche des débouchés
Activités :				Coûts estimatifs(x 1000 FCFA)
1.1.1.	Organisation d'une campagne de sensibilisation des élites sur la création des PME-PMI			1 000
1.1.2.	Mise en place des conditions de facilitation de l'implantation des PME/PMI			200
1.1.3.	Instauration d'une journée de PME au niveau communal			16 000
1.1.4.	Renforcement des capacités techniques et managériales des promoteurs des PME/PMI			500
1.1.5.	Plaidoyer auprès d'ENEO pour l'amélioration de l'offre de ses services			500
1.1.6.	Appui à la structuration/l'organisation des acteurs du secteur informel			2 000
Sous-Total Activités 1.1				20 200
1.2.1.	Formation des promoteurs des PME/PMI sur le montage des plans d'affaires			500
1.2.2.	Formation des promoteurs des PME/PMI sur les techniques de recherche des financements			500
Sous-Total Activités 1.2				1 000
2.1.1.	Organisation d'une campagne de sensibilisation des artisans sur la nécessité de mettre en groupes			PM
2.1.2.	Structuration des artisans			1 000

2.1.3.	Organisation d'une campagne de sensibilisation des artisans sur la nécessité d'organiser des achats groupés des matières premières	500
2.1.4.	Organisation d'une campagne de sensibilisation des populations et particulièrement les artisans sur l'importance et la nécessité du reboisement des espaces couverts par les raphias qui ont été détruits	1 000
Sous-Total Activité 2.1		5 500
2.2.1.	Organisation par la Commune d'une campagne d'information/de sensibilisation des populations sur l'existence d'un bureau d'artisans au niveau communal	200
2.2.2.	Organisation par la Commune d'une campagne de sensibilisation des artisans sur l'importance et les avantages liés à leur enregistrement au niveau du bureau des artisans	100
2.2.3.	Création d'une vitrine artisanale communale (village artisanal/ un salon communal de l'artisanat)	10 000
2.2.4.	Construction et équipement d'un centre de formation aux métiers artisanaux	15 000
Sous-Total Activité 2.2		25 300
2.3.1.	Formation des artisans sur les techniques de recherche des débouchés	500
2.3.2.	Recherche des nouveaux débouchés	500
Sous-Total Activité 2.3		1 000
TOTAL GENERAL DU SECTEUR		52 000

Secteur 18: Tourisme et loisirs				
Problème reformulé: Difficulté à promouvoir le tourisme dans la Commune de Fongo-Tongo				
STRATEGIE SECTORIELLE: Le développement des produits phares par région, la construction et l'aménagement des sites, l'augmentation de la capacité d'accueil des touristes par l'accroissement du nombre d'hôtels, un doublement de l'effectif annuel de touristes extérieurs à l'horizon 2020		INDICATEURS OBJECTIVEMENT VERIFIABLES	SOURCES DE VERIFICATION	HYPOTHESES DE REALISATION
NIVEAUX	FORMULATIONS			
Objectif global	Promouvoir un tourisme durable et rentable dans la Commune			
Objectifs spécifiques	1: Faciliter la viabilisation des sites et potentialités touristiques importants de la Commune	- Nombre de sites touristiques identifiés - Nombre de sites réhabilités	Rapport de la Délégation Départementale du Tourisme et des Loisirs	- La volonté politique - La disponibilité des ressources financières
	2: Améliorer les conditions d'accueil des touristes dans la Commune	- Nombre de nouvelles infrastructures d'accueil créées - Nombre d'aménagements réalisés - Nombre d'ateliers de formation des structures d'accueil tenus	Rapport de la Délégation Départementale du Tourisme et des Loisirs	- Le dynamisme des opérateurs économiques - La volonté de facilitation de l'installation de ces opérateurs du secteur des loisirs
	3: Renforcer les capacités des guides touristiques, faire connaître la destination touristique Fongo-Tongo, rendre fonctionnel l'office du tourisme et mettre en place une synergie entre la Commune et la Délégation Départementale du tourisme et des Loisirs	- Nombre de sessions de formation des guides tenues - Nombre de plan de communication/marketing élaboré - Nombre d'office du tourisme fonctionnel - Nombre de plate-forme de concertation mises en place	- Rapport de la formation - Plan de communication	- La volonté et disponibilité des guides à former - La disponibilité des formateurs

Résultats (Axes stratégiques)	1.1 : Les sites touristiques sont identifiés	01 fichier de sites touristiques disponible	Rapport de la Délégation Départementale du Tourisme et des Loisirs	La volonté politique
	1.2 : Les sites touristiques sont viabilisés	11 nouveaux sites touristiques viabilisés	- Rapport de la Délégation Départementale du Tourisme et des Loisirs	- La volonté politique - La disponibilité des ressources financières
	2.1. Les infrastructures de loisir (boîte de nuit, espaces verts, salle de jeu...) sont renforcées	01 infrastructure de loisir construite	- Rapport de la Délégation Départementale du Tourisme et des Loisirs	La volonté des élites
	2.2. L'offre de service dans les structures d'hébergement s'est améliorée et la synergie d'acteurs du secteur touristique est mise en place	- 01 hôtel de référence construit - 01 plate-forme de concertation entre la Commune et la Délégation départementale du Tourisme et des Loisirs mise en place	Rapport de la Délégation Départementale du Tourisme et des Loisirs	- La volonté politique - Le dynamisme des opérateurs du secteur touristique
	3.1: Les capacités des guides touristiques sont renforcées et la destination touristique Fongo-Tongo est bien connue	- 01 session de renforcement des capacités des guides touristiques tenue - 01 plan de communication/marketing est disponible - 01 site web est créé et régulièrement actualisé	• Rapport de la formation • Plan de communication/marketing	- La disponibilité des formateurs - La volonté politique
	3.2: L'office du tourisme de Fongo-Tongo est fonctionnel	- 01 office du tourisme opérationnel - 01 plate-forme de concertation est mise en place	Rapport de la Délégation Départementale du Tourisme et des Loisirs	La volonté politique
Activités :				Coûts estimatifs(x 1000 FCFA)
1.1.1.	Recensement des sites touristiques			500
1.1.2.	Etablissement d'un répertoire des sites			200
Sous-Total Activités 1.1				700
1.2.1.	Viabilisation de 11 sites touristiques : grotte de Fobuh à Mbing, cascades de Menouet à Apouh, chute et rochers de Mekana à Nziefeng-Messong, chute de Vo'Fou à Apang, chute de Vou'h Allo à Azem, chute Vo'beuh à Lentsap, les 04 chutes de Ndento, chute de Vo'Ntie à Ntie			PM(Coût pris en compte dans le secteur des travaux publics)
1.2.2.	Réhabilitation de 02 sites touristiques : chute de « Mami Water » et grottes de Demvôh			20 000
1.2.3.	Création d'un point d'eau au niveau du site de la chute de « Mami Water »			PM(Coût pris en compte dans le secteur de l'eau)
Sous-Total Activités 1.2				20 000
2.1.1.	Construction d'une boîte de nuit assortie d'une salle de jeu dans l'espace urbain communal			50 000
2.1.2.	Réhabilitation des logements du site touristique de Mami-Water			25 000
2.1.3.	Aménagement de 02 espaces verts dans l'espace urbain communal			PM
Sous-Total Activités 2.1				75 000
2.2.1.	Sensibilisation du promoteur de l'auberge restaurant B sur l'amélioration de la qualité des services offerts par sa structure			200
2.2.2.	Facilitation des conditions d'installation des opérateurs économiques porteurs d'un projet de construction d'une structure d'hébergement			500
2.2.3.	Mise en place d'une plate-forme de concertation entre la Commune et la Délégation Départementale du Tourisme et des Loisirs			1 500
2.2.4.	Construction d'un hôtel de référence dans la Commune			PM
2.2.5.	Organisation d'un atelier de formation du personnel des structures d'accueil			200

Sous-Total Activité 2.2		2 400
3.1.1.	Organisation d'une session de renforcement des capacités techniques des guides touristiques	500
3.1.2.	Etablissement d'un plan de communication/marketing pour la promotion des sites touristiques	500
3.1.3.	Création d'un site web	PM (Coût pris en compte dans le secteur de l'institution communale)
Sous-Total Activité 3.1		1 000
3.2.1.	Rapprochement de l'office du tourisme de Dschang pour s'imprégner de son expérience	100
3.2.2.	Opérationnalisation de l'office du tourisme	1 000
Sous-Total Activité 2.3		1 100
TOTAL GENERAL DU SECTEUR		99 500

Secteur 19 : Arts et culture				
Problème reformulé: Difficulté à promouvoir les valeurs culturelles dans la Commune de Fongo-Tongo				
STRATEGIE SECTORIELLE:		INDICATEURS OBJECTIVEMENT VERIFIABLES	SOURCES DE VERIFICATION	HYPOTHESES DE REALISATION
NIVEAUX	FORMULATIONS			
Objectif global	Faciliter la promotion des valeurs culturelles dans la Commune			
Objectifs spécifiques	1: Contribuer à l'établissement d'un inventaire du patrimoine culturel	- Nombre de répertoires des documents historiques et d'objets d'art disponibles - Nombre de fichiers d'artistes et associations culturelles élaborés	Rapport de la DDAC	- La volonté politique - La disponibilité des ressources financières
	2: Promouvoir et valoriser le patrimoine culturel	- Nombre d'espaces de valorisation du patrimoine créés - Nombre de festivals culturels organisés	Rapport de la DDAC	- La volonté politique - La disponibilité des ressources financières
Résultats (Axes stratégiques)	1.1 : L'inventaire du patrimoine matériel de la Commune est établi	- Nombre de documents historiques et d'objets d'art identifiés - 01 répertoire de documents historiques et d'objets d'art établi	- Rapport de la DDAC - Rapport de la commission chargée de l'inventaire	La volonté politique
	1.2 : L'inventaire du patrimoine immatériel de la Commune est établi	- 01 répertoire de danses traditionnelles disponible - 02 langues locales (le Nguiemba et le Guiela) enseignées aux populations		- La volonté politique - La disponibilité des ressources financières
	2.1. Des infrastructures de promotion de la culture sont construites pour les unes et réhabilitées pour les autres	- 01 musée construit - 14 foyers culturels construits - 01 foyer réhabilité à Lethiop - 69 maisons de la culture construites	- Procès-verbal de réception des travaux - Rapport de la DDAC	- La volonté des artisans - La disponibilité des ressources financières
	2.2. Le patrimoine culturel est promu et valorisé	- 01 calendrier des festivals disponible - 01 appui à l'organisation des festivals accordé aux organisateurs des festivals - 01 système d'archivage et de conservation des documents administratifs mis en place	Rapport de la DDAC	- La volonté politique - L'implication des chefferies traditionnelles des deuxième et troisième degrés
Activités :				Coûts estimatifs(x 1000 FCFA)
1.1.1.	Recensement et collection des documents historiques et objets d'art			200
1.1.2.	Etablissement d'un répertoire des documents historiques et d'objets d'art			100
1.1.3.	Elaboration d'une cartographie communale du patrimoine culturel matériel et immatériel			1 000
Sous-Total Activités 1.1.1				1 300
1.2.1.	Etablissement d'un inventaire artistico-culturel			200
1. 2.2.	Etablissement d'un fichier d'artistes			100
1.2.3.	Etablissement d'un fichier d'associations culturelles			200
Sous-Total Activités 1.2				500
2.1.1.	Construction d'un musée dans la Commune			25 000

2.1.2.	Appui à la construction de 14 foyers culturels à raison d'un dans chacun des villages suivants: Apang-Thié, Apa'a, Meugueu, Mezem, Lefet, Apang, Lentsap, Nziefeng-Messong, Tikang, Wassa, Tsolah, Dolah, Tchoutchouet, Azem	14 000
2.1.3.	Réhabilitation et équipement de 02 foyers culturels (villages concernés: Ntie et Tessa)	1000
2.1.4.	Équipement de 09 foyers culturels (Mbing, Djeu FT, Menga, Lethiop, Tsinglah, Mboua, Loung FT)	9 000
2.1.6.	Achèvement de la construction de 09 foyers culturels (Mbing, Djeu FT, Menga, Lethiop, Tsinglah, Mboua, Loung FT, Zemda, Yaguem)	9 000
2.1.7.	Construction de 10 maisons de la culture dans les villages excepté le village Apouh	20 000
2.1.8.	Construction et équipement d'une bibliothèque municipale	50 000
2.1.9.	Réhabilitation de la chefferie Menla	A déterminer
Sous-Total Activités 2.1		128 000
2.2.1.	Elaboration d'un calendrier de tous les festivals	100
2.2.2.	Organisation et tenue de tous les festivals locaux	500
2.2.3.	Appui à l'organisation des festivals	5 000
2.2.4.	Etablissement d'une franche collaboration entre la Commune, les chefferies de deuxième et de troisième degré et la Délégation Départementale des Arts et de la Culture	500
2.2.5.	Formation du conservateur du musée sur le paramétrage et l'étiquetage des objets d'art	1000
2.2.6.	Rapprochement des communautés du sectoriel des arts et de la culture pour s'informer des projets/programmes d'appui à l'organisation des festivals	100
2.2.7.	Organisation de 06 ateliers d'initiation des jeunes à la lecture sur une durée de trois ans	600
2.2.8.	Organisation d'une session de formation des jeunes sur l'écriture des langues Yemba et Guiemla	500
2.2.9.	Mise en place d'un système d'archivage et de conservation des documents administratifs	500
2.2.10.	Formation et initiation des jeunes à l'usage des outils traditionnels de musique et de communication	1 000
2.2.11.	Institution d'une journée culturelle dans chacun des villages pour identifier les talents	500
2.2.12.	Organisation des journées culturelles d'arrondissement	2 000
2.2.13.	Construction et aménagement d'une boutique d'art	4 000
Sous-Total Activité 2.2		15 200
TOTAL GENERAL DU SECTEUR		144 500

Secteur 20: Mines, industries et développement technologique				
Problème reformulé: Difficulté d'exploitation minière et de recouvrement des taxes sur les carrières dans la Commune de Fongo-Tongo				
STRATEGIE SECTORIELLE: L'exploitation et la transformation des gisements miniers		INDICATEURS OBJECTIVEMENT VERIFIABLES	SOURCES DE VERIFICATION	HYPOTHESES DE REALISATION
NIVEAUX	FORMULATIONS			
Objectif global	Faciliter l'exploitation minière et le recouvrement des taxes sur les carrières dans la Commune			
Objectifs spécifiques	1: Contribuer à l'exploitation minière et à la commercialisation des produits de carrière dans la Commune	<ul style="list-style-type: none"> - Nombre d'exploration du sous-sol réalisée - Nombre de sessions de renforcement des capacités des artisans miniers - Nombre d'organisations de producteurs mises en place 	Rapport de la Délégation Départementale des Mines, de l'Industrie et du Développement Technologique	<ul style="list-style-type: none"> - La volonté politique - La disponibilité des ressources financières

	2: Contribuer au recouvrement des contributions fiscales sur les carrières	Nombre de campagnes de sensibilisation des exploitants miniers effectuée		
Résultats (Axes stratégiques)	1.1 : L'exploitation minière des facilitée	- 01 prospection totale du sous-sol de la Commune est effectuée - 01 session de formation des artisans miniers sur la réglementation minière est tenue - 01 appui reçu de l'Agence de Promotion des Investissements (API) pour la construction d'une unité de concassage des pierres		La volonté politique
	1.2 : La commercialisation des produits de carrière est facilitée	- 01 plan de communication/marketing élaboré et mis en œuvre - 01 organisation regroupant les artisans miniers est mise en place		
	2.1 : Le recouvrement des contributions fiscales sur les carrières est facilité	02 campagnes de sensibilisation des artisans sont effectuées		
Activités :				Coûts estimatifs(x 1000 FCFA)
1.1.1.	Parachèvement de la prospection du sous-sol de la Commune			A déterminer
1.1.2.	Exploitation de la bauxite			A déterminer
1.1.3.	Renforcement des capacités des artisans sur les techniques d'exploitation minière (exploitation du sable et des pierres)			500
1.1.4.	Sollicitation de l'appui du Cadre d'Appui et de Promotion de l'Artisanat Minier (CAPAM) en équipements adaptés pour l'exploitation minière			500
1.1.5.	Sollicitation de l'appui de l'Agence de Promotion des Investissements (API) pour la construction d'une unité de concassage des pierres			500
1.1.6.	Construction d'une unité de concassage des pierres au niveau communal			70 000
1.1.7.	Entretien régulier des axes routiers desservant les carrières			PM(Coût pris en compte dans le secteur des travaux publics)
1.1.8.	Formation des artisans miniers sur la réglementation minière			1 000
1.1.9.	Réalisation d'une étude de faisabilité visant à canaliser de l'eau en direction de la carrière de Lotsa pour faciliter son exploitation permanente			PM
1.1.10.	Canalisation de l'eau pour faciliter l'exploitation permanente de la carrière de Lotsa			PM
1.1.11.	Organisation d'une campagne de sensibilisation des exploitants des carrières sur la nécessité de boucher les trous après l'exploitation minière			1000
Sous-Total Activités 1.1				73 500
1.2.1.	Organisation d'une campagne de sensibilisation des artisans miniers sur l'importance et la nécessité pour eux de se constituer en organisation			200
1.2.2.	Structuration des artisans miniers			500
1.2.3.	Etablissement et mise en œuvre d'un plan de communication/marketing			200
Sous-Total Activités 1.2				900
2.1.1.	Organisation de 02 campagnes annuelles de sensibilisation des propriétaires des carrières sur la nécessité de respecter la réglementation en se faisant établir une autorisation/permis d'exploitation avant toute activité d'exploitation des mines			500
2.1.2.	Organisation de 02 campagnes annuelles de sensibilisation des exploitants miniers sur la nécessité de déclarer mensuellement les productions de carrière à la Délégation Départementale des Mines, Industries et Développement Technologiques de la Menoua			500
2.1.3.	Evaluation efficiente des quantités des produits de carrière extraites sur la base des lettres de voiture			7 000
2.1.4.	Acquisition de 2 motos par la Commune pour faciliter le déplacement des agents percepteurs des taxes sur le transport des produits de carrière			2 000
Sous-Total Activité 2.1				9 000
TOTAL GENERAL DU SECTEUR				82 500

Secteur 21 : Commerce				
Problème reformulé: Difficulté d'exercice de l'activité commerciale dans la Commune de Fongo-Tongo				
STRATEGIE SECTORIELLE: Un maximum d'avantages tirés des dispositions des traités en matière de libre circulation des hommes et des biens dans le cadre de la Communauté Économique et Monétaire de l'Afrique Centrale (CEMAC) ,une extension progressive vers les sous-régions Afrique de l'Ouest, l'Afrique australe, Afrique de l'Est et Afrique du Nord, une consolidation des marchés européens avec les échanges des produits " traditionnels " composés de matières premières brutes ou de première transformation (bois, cacao, café, banane, hévéa, etc.) en sortie et des produits industriels lourds en entrée à l'horizon 2020		INDICATEURS OBJECTIVEMENT VERIFIABLES	SOURCES DE VERIFICATION	HYPOTHESES DE REALISATION
NIVEAUX	FORMULATIONS			
Objectif global	Faciliter l'exercice de l'activité commerciale dans la commune			
Objectifs spécifiques	1: Contribuer à l'organisation des commerçants par secteur d'activités et à l'augmentation de leurs revenus	- Nombre d'organisation de commerçants mises en place - Nombre d'achats groupés de produits réalisés	Rapport de la DDCOMMERCE	- La volonté politique - La disponibilité des ressources financières
	2: Contribuer à l'élimination des pratiques anticoncurrentielles, à la protection de l'espace économique et à l'amélioration des voies d'accès aux différents marchés	- Nombre d'instruments de mesure et poids non-conformes saisis - Quantité des produits saisis - Le montant des amendes infligées aux commerçants véreux - Le nombre de km de route aménagés faciliter le déplacement vers ces différents marchés	Rapport de la DDCOMMERCE	La volonté politique
	3: Contribuer à l'augmentation quantitative et qualitative des infrastructures et équipements marchands, à la gestion des marchés et à l'accroissement des recettes communales	- Nombre de nouvelles infrastructures construites - Nombre d'équipements marchands aménagés marchands - Nombre de comités de gestion des marchés mis en place - Le pourcentage d'augmentation des revenus des commerçants	- Rapport de la DDCOMMERCE - Compte administratif de la Commune	- La volonté politique - La disponibilité des ressources financières
	4 : Contribuer au renforcement de la collaboration entre la Commune et les commerçants et à la sécurisation des biens des commerçants	- Nombre de plate-forme de collaboration entre commerçants et la Commune mise en place - Nombre de vigiles recrutés	- Rapport de la DDCOMMERCE - Rapport du comité de gestion des marchés	La volonté politique
Résultats (Axes stratégiques)	1.1 : Les commerçants sont organisés	- 02 campagnes de sensibilisation des commerçants sur l'importance de la structuration organisées - 01 association des commerçants mise en place	- Rapport de la DDCOMMERCE - Rapport de la mission - Procès-verbal de tenue de l'assemblée constitutive de l'association des commerçants	La volonté politique

	1.2: Le revenu des commerçants a augmenté.	Pourcentage d'augmentation du niveau du revenu du commerçant	Rapport de la DDCOMMERCE	Le dynamisme des commerçants
	2.1: Les pratiques anticoncurrentielles sont éliminées.	Nombre de saisies des instruments de mesure et poids non-conformes organisées	Rapport de la DDCOMMERCE	La volonté politique
	2.2: L'espace économique de la Commune est protégé et les voies d'accès aux différents marchés sont améliorées.	- 01 vente promotionnelle des produits organisée par mois - Nombre de km de route entretenus	Rapport de la DDCOMMERCE	La volonté politique
	3.1 : Les infrastructures et équipements marchands ont augmenté sur le plan qualitatif et quantitatif	- 03 sites acquis pour la construction des marchés - 06 bâtiments construits - 01 bloc de 04 latrines construit au marché de Loung/Latchouet avec un système de lavage de mains - 04 points d'eau réhabilités	Procès-verbal de réception des travaux	- La volonté politique - La disponibilité des ressources financières
	3.2 : La gestion des marchés s'est améliorée et les recettes communales se sont accrues	- 01 comité de gestion mis en place dans les différents marchés de la Commune - 18 comptoirs situés au marché de Mboua sont attribués aux commerçants	- Rapport de la réunion de mise en place du comité de gestion - Compte administratif	- La volonté politique - La disponibilité des ressources financières
	4.1 : La collaboration entre la Commune et les commerçants est renforcée et les biens des commerçants sont sécurisés	Une plate forme de collaboration est mise en place	Procès-verbal de la mise en place de la plate forme	La volonté politique
Activités :				Coûts estimatifs (x 1000 FCFA)
1.1.1.	Organisation de 02 campagnes annuelles de sensibilisation des commerçants sur la nécessité de se regrouper en associations			1000
1.1.2.	Structuration des commerçants			1000
Sous-Total Activités 1.1				2000
1.2.1.	Mise en place d'une stratégie d'encadrement des commerçants			500
1.2.2.	Organisation de 02 campagnes annuelles de sensibilisation des producteurs sur l'importance et la nécessité d'organiser les achats groupés			1000
1.2.3.	Organisation des achats groupés			1000
1.2.4.	Mise en place d'une plate-forme de collaboration entre la Commune et la Délégation Départementale du Commerce			500
Sous-Total Activités 1.2				2 500
2.1.1.	Descentes pour saisie des instruments de mesure et poids non-conformes			100
2.1.2.	Soumission des commerçants véreux au paiement des amendes			600
Sous-Total Activités 2.1				700
2.2.1.	Organisation d'une vente promotionnelle des produits par trimestre sur 3 ans			2 400
2.2.2.	Entretien des axes routiers desservant les différents marchés de la Commune			PM (Coût pris en compte dans le secteur des travaux publics)
Sous-Total Activités 2.2				2 400
3.1.1.	Acquisition de 03 sites pour les marchés d'Apouh, de Melang FT et de Loung/Latchouet			9 000
3.1.2.	Construction de 05 hangars à raison d'un pour chacun des marchés suivants: Apouh, Melang FT, Loung/Latchouet, Fossong-Ellelem et Djeubou			200 000
3.1.3.	Construction d'un nouveau bâtiment au marché de Mboua			20 000
3.1.4.	Construction de 02 magasins (l'un au marché de Mboua et l'autre au marché de Loung/Latchouet)			5 000

3.1.5.	Construction d'un bloc de 04 latrines au marché de Loung/Latchouet avec un système de lavage des mains	PM (Coût pris en compte dans le secteur de l'environnement)
3.1.6.	Réhabilitation des points d'eau des marchés de Mboua, d'Apouh et de Loung/Latchouet	PM(Coût pris en compte dans le secteur de l'eau)
Sous-Total Activités 3.1		229 000
3.2.1.	Mise en place de 05 comités de gestion des marchés (à raison d'un pour chacun des marchés suivants : Mboua, Loung/Latchouet, Melang FT, Apouh et Djeubou)	2 500
3.2.2	Mise en place d'une plate-forme de concertation entre la Commune et les commerçants	500
3.2.3.	Actualisation du fichier de contribuables	1000
3.2.4.	Sensibilisation des vendeurs des tickets sur les marchés à plus d'honnêteté	500
3.2.5.	Attribution des 18 comptoirs du bâtiment nouvellement construit au marché de Fongo-Tongo aux commerçants	500
Sous-Total Activités 3.2		5 000
4.1.1.	Mise en place d'une plate-forme de collaboration entre la Commune et les commerçants	500
4.1.2.	Recrutement des vigiles	
4.1.3.	Rétablissement de l'éclairage public au marché de Mboua	PM (Coût pris en compte dans le secteur de l'énergie)
Sous-Total Activités 4.1		6 000
TOTAL GENERAL DU SECTEUR		247 000

Secteur 22 : Postes et télécommunications				
Problème reformulé: Difficulté d'accès aux services de la poste et au réseau de télécommunication dans la Commune de Fongo-Tongo				
STRATEGIE SECTORIELLE: Un accroissement du nombre de lignes téléphoniques pour 1000 habitants allant de 6,7 pour la période 2000-2003 à 15, la télé densité portée à 45% et la télé densité mobile à 65%; 40000 villages dotés de moyens de télécommunications modernes à l'horizon 2020		INDICATEURS OBJECTIVEMENT VERIFIABLES	SOURCES DE VERIFICATION	HYPOTHESES DE REALISATION
NIVEAUX	FORMULATIONS			
Objectif global	Faciliter l'accès aux services de la poste et au réseau de télécommunication dans la Commune			
Objectifs spécifiques	1: Doter la commune des infrastructures des postes	Nombre d'infrastructures postales créées et fonctionnelles dans la Commune	Rapport de la mission de contrôle des travaux	- La volonté politique - La disponibilité des ressources financières
	2: Améliorer qualitativement et quantitativement les infrastructures des télécommunications	- Nombre d'infrastructures de télécommunication créées - Nombre d'équipements défectueux remplacés au niveau du Télécentre Communautaire et Polyvalent	- Rapport de la mission de contrôle des travaux - Procès-verbal de réception des travaux	- La volonté politique - La disponibilité des ressources financières
Résultats (Axes stratégiques)	1.1: Les infrastructures de la poste sont construites dans la Commune	01 bureau de la poste fonctionnel	Procès-verbal de réception des travaux	La volonté politique
	2.1: Les infrastructures de télécommunications sont renforcées	02 pylônes ont bénéficié d'une extension	Rapport de la mission de contrôle	- La volonté politique - La disponibilité des ressources financières

	2.2: Les désagréments causés aux abonnés des entreprises de téléphonie mobile sont réduits	02 campagnes de sensibilisation réalisées	Rapport de la mission de sensibilisation	La volonté politique
Activités:				Coûts estimatifs(x 1000 FCFA)
1.1.1.	Constitution d'un dossier d'ouverture d'un bureau de poste dans le Télé-centre Polyvalent Communautaire			10
1.1.2.	Equipement de ce bureau de poste			5 000
1.1.3.	Création d'un centre multimédia avec accès internet à la Commune			10 000
1.1.4.	Création d'un site web pour la Commune et formation d'un agent communal pour l'administration de ce site			PM (Coût pris en compte dans le secteur de l'institution communale)
Sous-Total Activités 1.1				15 010
2.1.1.	Remplacement des équipements informatiques défectueux du Télécentre Communautaire et Polyvalent			5 000
2.1.2.	Rétablissement de la connexion internet au Télécentre Communautaire et Polyvalent			2 000
2.1.3.	Plaidoyer auprès des opérateurs de téléphonie mobile pour l'extension des pylônes de télécommunication			10
2.1.4.	Extension des pylônes de télécommunication par les opérateurs de téléphonie mobile			Opérateurs
Sous-Total Activités 2.1				7 010
2.2.1.	Organisation d'une campagne annuelle de sensibilisation des populations sur les risques liées à la cybercriminalité			1 000
2.2.2.	Installation du réseau électrique dans les villages suivants : Menah, Nzong, Leveng, Melah, Ntem, Loung FE, Meteuh et Lefeih			PM(Coût pris en compte dans le secteur de l'énergie)
2.2.3.	Organisation d'une campagne annuelle de sensibilisation des populations des villages Lethiop-Nzo'o, Menah, Tsenglah, Melang-King Place, Djeu FE, Tessa, Lepoh, Ganteu, Melah, Ntem, Tchouawa, Toula, Peung, Apa'a, Apang-Thié Mezem, Lefock...sur la possibilité d'acheter du crédit de communication à partir du téléphone (mobile money, orange money)			500
2.2.4.	Plaidoyer auprès du Ministère des Postes et Télécommunications pour l'extension des pylônes			10
Sous-Total Activités 2.2				1 700
TOTAL GENERAL DU SECTEUR				23 720

Secteur 23 : Communication				
Problème reformulé: Difficulté d'accès à l'information et à la communication de masse dans la Commune de Fongo-Tongo				
STRATEGIE SECTORIELLE: Le développement des infrastructures de communication à l'horizon 2020		INDICATEURS OBJECTIVEMENT VERIFIABLES	SOURCES DE VERIFICATION	HYPOTHESES DE REALISATION
NIVEAUX	FORMULATIONS			
Objectif global	Faciliter l'accès à l'information et à la communication de masse dans la Commune de Fongo-Tongo			
Objectifs spécifiques	1: Accroître l'accès à l'information et à l'éducation de masse	- Nombre de chaînes de radio fonctionnelles - Nombre de bibliothèques communales construites et équipées	Rapport de la mission de contrôle des travaux	- La volonté politique - La disponibilité des ressources financières

	2: Favoriser la couverture de l'espace communal par les signaux de communication et renforcer l'effectif du personnel de la DDCOM ainsi que son équipement	- Nombre d'équipements et installations de transmission des signaux radiophonique et télévisuel renforcés - Nombre de nouveaux cadres affectés à la DDCOM	- Rapport de la mission de contrôle des travaux - Procès-verbal de réception des travaux - Actes d'affectation	- La volonté politique - La bonne gestion des effectifs du personnel de la DDCOM
	3 : Rendre fonctionnelle la cellule communale de communication et faciliter l'utilisation des moyens de communication traditionnelle	- Nombre de cellule communale de communication fonctionnelle - Nombre de séances d'initiation des jeunes à l'utilisation des instruments de musique traditionnelle tenues	- Rapport de la Commune - Rapport de la séance d'initiation	La volonté politique
Résultats (Axes stratégiques)	1.1 : L'information de masse est accrue	01 radio communautaire est fonctionnelle	Procès-verbal de réception des travaux	La volonté politique
	1.2 : L'éducation de masse est assurée	01 bibliothèque communale est construite et équipée	Rapport de la mission de contrôle	La volonté politique
	2.1 : La couverture de l'espace communal par les signaux de communication est favorisée	- 01 émetteur relai renforcé - 01 installation de transmission des signaux radiophoniques renforcée	Rapport de la mission de contrôle	La volonté politique
	2.2 : L'effectif du personnel est renforcé	02 cadres affectés à la DDCOM	Attestations de présence effective au poste	- La volonté politique - La bonne gestion des effectifs du personnel de la DDCOM
	3.1 : La cellule communale de communication est fonctionnelle	01 cellule communale de communication fonctionnelle	Rapport de la Commune	La volonté politique
	3.2 : L'utilisation des moyens de communication traditionnelle et instrument de la musique traditionnelle est facilitée	12 séances annuelles d'initiation des jeunes à l'utilisation des instruments de danses traditionnelles	Rapport de la commission chargée de l'initiation	- La volonté des formateurs - La volonté des jeunes bénéficiaires
Activités:				Coûts estimatifs(x 1000 FCFA)
1.1.1.	Création, construction et équipement d'une radio communautaire			25 000
1.1.2.	Création d'un journal mural communal			PM(Coût pris en compte dans le secteur de l'institution communale)
1.1.3.	Création d'un bulletin d'informations sur les activités de la Commune			PM(Coût pris en compte dans le secteur de l'institution communale)
1.1.4.	Création d'un point de vente des journaux			500
Sous-Total Activités 1.1				25 500
1.2.1.	Recherche d'un partenariat tripartite Commune-Alliance Franco-camerounaise-Ministère des Arts et de la Culture pour la construction d'une bibliothèque			PM (Coût pris en compte dans le secteur des arts et de la culture)
1.2.2.	Construction d'une bibliothèque communale			PM (Coût pris en compte dans le secteur des arts et de la culture)

1.2.3.	Organisation d'une campagne de sensibilisation des populations sur l'importance de la lecture et de la recherche de l'information	1000
Sous-Total Activités 1.2		1 000
2.1.1.	Renforcement des équipements et installations des émetteurs relais	PM(Coût pris en compte dans le secteur des postes et télécommunications)
2.1.2.	Renforcement des équipements et installations de transmission des signaux radiophoniques et télévisuels	5 000
2.1.3.	Plaidoyer pour l'amélioration de la qualité de l'offre en énergie	PM(Coût pris en compte dans le secteur de l'énergie)
Sous-Total Activités 2.1		5 000
2.2.1.	Plaidoyer pour le renforcement de l'effectif du personnel de la DDCOM	500
2.2.2.	Equipement de la DDCOM	5 000
Sous-Total Activités 2.2		5 500
3.1.1.	Opérationnalisation de la cellule communale de communication	PM(Coût pris en compte dans le secteur de l'institution communale)
Sous-Total Activités 3.1		
3.2.1.	Restauration du tam-tam comme moyen de communication traditionnelle	PM (Coût pris en compte dans le secteur des arts et de la culture)
3.2.1.	Organisation de 12 séances annuelles d'initiation de la génération présente à l'utilisation des instruments de musique traditionnelle	PM (Coût pris en compte dans le secteur des arts et de la culture)
Sous-Total Activités 3.2		1 700
TOTAL GENERAL DU SECTEUR		38 700

Secteur 24 : Travail et sécurité sociale				
Problème reformulé: Difficulté d'accès au travail décent et à la sécurité sociale dans la Commune de Fongo-Tongo				
STRATEGIE SECTORIELLE: Les organismes de sécurité sociale existants réorganisés structurellement, le champ d'application matériel, personnel et professionnel de la sécurité sociale élargi au plus grand nombre, notamment vers les catégories jusque-là en marge du système, une augmentation des structures spécialisées pour les personnes vivant avec un handicap, une prise en charge communautaire accrue des personnes vulnérables à l'horizon 2020		INDICATEURS OBJECTIVEMENT VERIFIABLES	SOURCES DE VERIFICATION	HYPOTHESES DE REALISATION
NIVEAUX	FORMULATIONS			
Objectif global	Faciliter l'accès au travail décent et à la sécurité sociale dans la Commune			

Objectifs spécifiques	1: Améliorer les conditions de travail	<ul style="list-style-type: none"> • Nombre de campagnes de sensibilisation des employeurs sur la protection des travailleurs par les EPI tenues • Nombre de campagnes de sensibilisation des employeurs sur l'importance de la signature des contrats écrits par les travailleurs tenues • Nombre de campagnes de sensibilisation des employeurs sur le respect du SMIG tenues 	Rapport des campagnes de sensibilisation	<ul style="list-style-type: none"> • La fermeté des pouvoirs publics sur le respect des textes • La volonté des employeurs
	2: Faciliter l'accès des travailleurs aux prestations de la CNPS et l'installation des structures de protection sociale	<ul style="list-style-type: none"> • Nombre de campagnes de sensibilisation des employeurs sur l'importance de l'affiliation CNPS effectuées • Nombre de mutuelles de santé mises en place 	<ul style="list-style-type: none"> • Rapport de la sensibilisation • Actes de création des mutuelles de santé 	<ul style="list-style-type: none"> • La volonté politique • La bonne gestion des effectifs du personnel de la Délégation Départementale du Travail et de la Sécurité Sociale
Résultats (Axes stratégiques)	1.1 : La protection des ouvriers dans les exploitations agricoles est facilitée et leur traitement sur le plan salarial est satisfaisant	<ul style="list-style-type: none"> • 02 campagnes annuelles de sensibilisation des employeurs sur la protection des travailleurs par les EPI tenues • 02 campagnes annuelles de sensibilisation des employeurs sur l'importance de la signature des contrats écrits par les travailleurs tenues • 02 campagnes annuelles de sensibilisation des employeurs sur le respect du SMIG tenues 	Rapport des campagnes de sensibilisation	La volonté politique
	1.2 : Les enfants sont exclus de toute activité professionnelle	<ul style="list-style-type: none"> • 02 campagnes annuelles de sensibilisation des employeurs sur le respect des conventions de l'OIT tenue • 01 sanction prise à l'endroit des employeurs hostiles au respect des conventions de l'OIT 	Rapport de la mission de contrôle	La vulgarisation des conventions de l'OIT sur l'âge minimum de travail chez les enfants
	2.1 : L'accès des travailleurs aux prestations de la CNPS est facilité	03 campagnes annuelles de sensibilisation des employeurs sur l'importance de l'affiliation des travailleurs à la CNPS tenues	Rapport de la campagne	La volonté politique
	2.2 : L'installation des structures de protection sociale est facilitée	02 cadres affectés à la Délégation Départementale du Travail et de la Sécurité Sociale	Attestations de présence effective au poste	<ul style="list-style-type: none"> • La volonté politique • La bonne gestion des effectifs du personnel
Activités :				Coûts estimatifs(x 1000 FCFA)

1.1.1.	Organisation de deux campagnes annuelles de sensibilisation des employeurs sur l'importance et la nécessité pour eux d'acquiescer des EPI pour les travailleurs (ouvriers agricoles)	500
1.1.2.	Organisation de deux campagnes annuelles de sensibilisation des travailleurs et des employeurs sur l'importance et la nécessité de la signature des contrats de travail écrits	500
1.1.3.	Organisation de deux campagnes annuelles de sensibilisation des employés sur l'obligation pour eux de payer leurs employés	500
1.1.4.	Organisation de deux campagnes annuelles de sensibilisation des employeurs sur le respect du Salaire Minimum Inter-Professionnel Garanti (SMIG)	500
1.1.5.	Répression des employeurs réfractaires au respect du SMIG (36270 FCFA) et des conventions collectives	500
Sous-Total Activités 1.1		2 500
1.2.1.	Organisation de deux campagnes annuelles de sensibilisation des employeurs sur le respect des conventions internationales de l'OIT (Convention N° 182 sur les pires formes du travail des enfants et N° 138 sur l'âge minimum d'admission à l'emploi)	500
1.2.2.	Répression des employeurs réfractaires au respect desdites conventions de l'OIT	PM (Coût pris en compte dans le secteur de l'emploi et de la formation professionnelle)
Sous-Total Activités 1.2		500
2.1.1.	Organisation de trois campagnes annuelles de sensibilisation des employeurs sur l'importance de l'affiliation des travailleurs à la CNPS	1 000
2.1.2.	Organisation de trois campagnes annuelles de sensibilisation des employeurs sur l'importance et la nécessité pour eux d'assurer leurs employés à la CNPS pour qu'ils se voient substituer par la CNPS dans la responsabilité de la prise en charge des accidentés en cas de survenance d'un accident de travail	600
2.1.3.	Répression des employeurs réfractaires l'affiliation des travailleurs à la CNPS avec l'appui de la CNPS	PM
Sous-Total Activités 2.1		1 600
2.2.1.	Organisation de deux campagnes annuelles de sensibilisation des élites, des leaders de communautés à créer et à suivre le fonctionnement des mutuelles de santé	1 000
2.2.2.	Création de trois mutuelles de santé à raison d'une par aire de santé	PM(Coût pris en compte dans le secteur de la santé publique)
2.2.3.	Création de 03 mutuelles du personnel dans les entreprises pour entretenir la solidarité et l'entraide en cas de maladie ou de survenance de tout autre risque	600
Sous-Total Activités 2.2		1 600
TOTAL GENERAL DU SECTEUR		6 200

Secteur 25 : Recherche scientifique et innovations				
Problème reformulé: Difficulté d'accès aux résultats de la recherche et de l'innovation dans la Commune de Fongo-Tongo				
STRATEGIE SECTORIELLE:				
NIVEAUX	FORMULATIONS	INDICATEURS OBJECTIVEMENT VERIFIABLES	SOURCES DE VERIFICATION	HYPOTHESES DE REALISATION
Objectif global	Faciliter l'accès des populations aux résultats de la recherche et aux innovations			
Objectifs spécifiques	1: Augmenter le niveau d'intervention de la Cellule Régionale de la Recherche Scientifique et de l'Innovation (CRRIOuest) au sein des communautés	Nombres d'activités menées par le CRRIOuest en faveur des producteurs de la Commune de Fongo-Tongo	Rapport du CRRIOuest	La volonté politique

	2: Créer une Délégation Départementale de la Recherche Scientifique et des Innovations Technologiques	Nombre d'action de plaidoyer menée	- Rapport du CRRIOuest - Rapport de la formation - Rapport de la commission chargée de la recherche des débouchés	La volonté politique
Résultats (Axes stratégiques)	1.1 : Les informations sur les innovations scientifiques et technologiques sont divulguées	- 01 journée porte ouverte organisée - 01 centre de documentation et d'informations sur les innovations scientifiques et technologiques fonctionnel	Rapport du CRRIOuest	- La volonté politique - La disponibilité des ressources financières
	1.2 : Des activités pratiques sont portées par le CRRIOuest au profit des populations de la Commune	10 champs semenciers créés	Rapport du CRRIOuest	- La volonté politique - La disponibilité des ressources financières
	2.1 : La Délégation Départementale de la Recherche Scientifique et des Innovations Technologiques est créée	- 01 DDRESI créée - 03 jardins de plantes médicinales créés - 07 parcelles de démonstration créées	Rapport du CRRIOuest	- La volonté politique - La disponibilité des ressources financières
Activités :				Coûts estimatifs(x 1000 FCFA)
1.1.1.	Organisation d'une journée porte ouverte par an pour la vulgarisation des résultats de la recherche			5 000
1.1.2.	Création d'un centre de documentation et d'informations sur les innovations scientifiques et technologiques			5 000
Sous-Total Activités 1.1				10 000
1.2.1.	Organisation de 03 ateliers de formation/renforcement des capacités des producteurs sur les techniques de multiplication des semences			3 000
1.2.2.	Création des pépinières de plantes médicinales			500
1.2.3.	Organisation d'une session de formation des populations sur les techniques de valorisation des plantes médicinales			500
1.2.4.	Création de trois jardins de plantes médicinales			500
1.2.5.	Organisation de 12 sessions de formation des populations sur les thématiques suivantes : - La multiplication des variétés améliorées ; - Les techniques de lutte contre l'érosion ; - L'amélioration de la fertilité des sols ; - La transformation, l'analyse et le conditionnement des produits agricoles et forestiers non-ligneux ; - Les techniques d'élevage non-conventionnel.			6 000
1.2.6.	Création de 10 champs semenciers de pommes de terre, d'ignames et du macabo			10 000
1.2.7.	Création de 07 parcelles de démonstration dans la Commune : 01 à Latchouet, 01 à Tsinglah, 01 à Lefang, 01 à Nzi-Foda, 01 à Apouh, et 01 à Mbing pour les cultures de la pomme de terre, la carotte et la tomate, 01 à Fossong-Ellelem (pour la culture des ignames et macabo)			1 400
1.2.8.	Construction d'une unité de fabrication des briquettes de terre et des foyers améliorés			5 000
Sous-Total Activité 1.2				19 700
2.1.1.	Constitution d'un dossier de demande de création d'une Délégation Départementale de la Recherche Scientifique et des Innovations Technologiques			100
2.1.2.	Plaidoyer pour la création d'une Délégation Départementale de la Recherche Scientifique et des Innovations Technologiques à Dshang			500
2.1.3.	Création, construction et équipement d'une DDRESI à Dschang			25 000
Sous-Total Activité 2.1				25 600
TOTAL GENERAL DU SECTEUR				55 300

Secteur 26 : Domaines, cadastres et affaires foncières

Problème reformulé: Difficulté d'accomplissement des procédures cadastrales, domaniales et foncières pour l'accès au foncier dans la Commune de Fongo-Tongo				
STRATEGIE SECTORIELLE: L'aménagement des lotissements selon les demandes des secteurs primaire et secondaire, la réalisation du plan cadastral national assorti des plans cadastraux des communes du Cameroun, la constitution des réserves foncières destinées au développement des projets d'intérêt général, l'aménagement des lotissements à usage résidentiel à l'horizon 2020		INDICATEURS OBJECTIVEMENT VERIFIABLES	SOURCES DE VERIFICATION	HYPOTHESES DE REALISATION
NIVEAUX	FORMULATIONS			
Objectif global	Faciliter l'accomplissement des procédures cadastrales, domaniales et foncières pour l'accès au foncier			
Objectifs spécifiques	1:Faciliter l'accès au titre de propriété foncière tant pour la Commune que pour les individus et sécuriser les édifices publics	<ul style="list-style-type: none"> • Nombre de campagnes de sensibilisation sur l'importance du titre foncier effectuées • Nombre d'édifice publics sécurisés 	Rapport de la campagne de sensibilisation	<ul style="list-style-type: none"> • La volonté politique • La bonne sensibilisation des populations sur l'importance du titre foncier
	2: Achever la délimitation de l'espace urbain et élaborer les documents de planification urbaine	<ul style="list-style-type: none"> • Nombre de carte de l'espace urbain élaboré • Nombre de documents de planification élaborés 	<ul style="list-style-type: none"> • Rapport de la sensibilisation • Documents de planification de planification urbaine (POS et PSU) disponibles 	<ul style="list-style-type: none"> • La volonté politique • La bonne collaboration entre la Commune et la DDDCAF
	3 : Faciliter l'accès à un logement décent et la réalisation des projets d'intérêt public	<ul style="list-style-type: none"> • Nombre de logements décents construits • Nombre de parcelles réservées tant par la Commune que par les communautés pour la réalisation des projets d'utilité publique 	<ul style="list-style-type: none"> • Procès-verbal de réception des travaux • Certificats de donation et titres fonciers 	<ul style="list-style-type: none"> • La volonté politique • L'augmentation du revenu des habitants
Résultats (Axes stratégiques)	1.1: L'accès à la propriété foncière est facilité pour la Commune et les édifices publics sont sécurisés	<ul style="list-style-type: none"> • 01 procédure de domanialisation déclenchée pour le compte de la Commune • 04 parcelles foncières sécurisées pour le compte de la Commune 	<ul style="list-style-type: none"> • Rapport des campagnes de sensibilisation 	<ul style="list-style-type: none"> • La volonté politique
	1.2 : L'accès à la propriété foncière est facilité pour les individus	<ul style="list-style-type: none"> • 02 campagnes de sensibilisation des populations sur l'importance du titre foncier tenues • 02 campagnes de vulgarisation de la procédure d'obtention du titre foncier effectuées 	Rapport de la campagne de sensibilisation	<ul style="list-style-type: none"> • La volonté des individus • La volonté politique • La bonne sensibilisation des populations • La mise à l'écart des pratiques de corruption
	2.1 : La délimitation de l'espace urbain achevée	<ul style="list-style-type: none"> • 01 périmètre urbain délimité • 01 carte de l'espace urbain élaborée 	Carte de l'espace urbain	La volonté politique
	2.2 : Les documents de planification urbaine élaborés	<ul style="list-style-type: none"> • 01 POS établi • 01 PSU élaboré 	<ul style="list-style-type: none"> • POS • PSU 	La volonté politique
	3.1 : L'accès à un logement décent facilité	10 logements décents construits	Compte administratif	<ul style="list-style-type: none"> • La volonté politique • La disponibilité des ressources financières

	3.2 : La réalisation des projets d'intérêt public facilitée	<ul style="list-style-type: none"> • 01 parcelle pour le lotissement communal acquise • 02 campagnes de sensibilisation des communautés tenues 	Compte administratif	<ul style="list-style-type: none"> • La volonté politique • La volonté des communautés • La disponibilité des ressources financières
Activités :				Coûts estimatifs(x 1000 FCFA)
1.1.1.	Saisine de la DDDCAF pour le déclenchement de la procédure de domanialisation au profit de la Commune			300
1.1.2.	Sécurisation des parcelles communales			25 000
1.1.3.	Sécurisation des édifices publics (marchés, chefferies traditionnelles, structures sanitaires, écoles publiques)			10 000.
Sous-Total Activités 1.1				35 300
1.2.1.	Organisation de deux campagnes annuelles de sensibilisation des populations sur l'importance du titre foncier			3 000
1.2.2.	Organisation de deux campagnes annuelles de vulgarisation de la procédure d'obtention du titre foncier et la législation foncière et domaniale			3 000
Sous-Total Activités 1.2				6 000
2.1.1.	Achèvement de la délimitation du périmètre urbain			PM(Coût pris en compte dans le secteur Habitat et développement urbain)
2.1.2.	Elaboration de la carte de l'espace urbain			PM (Coût pris en compte dans le secteur Habitat et développement urbain)
2.1.3.	Elaboration d'une carte d'utilisation des terres			PM (Coût pris en compte dans le secteur Habitat et développement urbain)
Sous-Total Activités 2.1				2 000
2.2.1.	Etablissement d'un Plan d'Occupation des Sols			PM(Coût pris en compte dans le secteur Habitat et développement urbain)
2.2.2.	Etablissement d'un Plan Sommaire D'Urbanisme			PM(Coût pris en compte dans le secteur Habitat et développement urbain)
Sous-Total Activités 2.2				PM
3.1.1.	Acquisition d'une parcelle pour le lotissement communal			25 000
3.1.2.	Réalisation d'un lotissement communal			15 000
Sous-Total Activités 3.1				40 000
3.2.1.	Acquisition des parcelles foncières pour le compte de la Commune			PM(Coût pris en compte dans le secteur de l'institution communale)
3.2.2.	Organisation de deux campagnes annuelles de sensibilisation des communautés sur la nécessité de la réservation des parcelles de terre pour la réalisation des projets d'intérêt public			1 000
3.2.3.	Constitution des réserves foncières communautaires pour la réalisation des projets d'intérêt public			25 000
Sous-Total Activités 3.2				26 000
TOTAL GENERAL DU SECTEUR				109 300

Secteur 27: Administration territoriale, décentralisation, sécurité et maintien de l'ordre				
Problème reformulé: Difficultés d'accès aux services de l'administration territoriale, de la décentralisation, du maintien de l'ordre et à la sécurité dans la Commune de Fongo-Tongo				
STRATEGIE SECTORIELLE: L'amélioration de la bonne gouvernance, l'approfondissement du processus de décentralisation,		INDICATEURS OBJECTIVEMENT VERIFIABLES	SOURCES DE VERIFICATION	HYPOTHESES DE REALISATION
NIVEAUX	FORMULATIONS			
Objectif global	Faciliter l'accès aux services de l'administration territoriale, de la décentralisation, du maintien de l'ordre et à la sécurité			
Objectifs spécifiques	1: Faciliter l'accès des populations aux services déconcentrés de l'Etat	Nombre de SDE créés Nombre de SDE construits et équipés	Actes de création de ces SDE	La volonté politique La disponibilité des ressources financières
	2: Améliorer l'efficacité du dispositif sécuritaire dans la Commune	<ul style="list-style-type: none"> • Nombre de comités de vigilance mis en place • Nombre de zones à risque sécurisées 	Actes de création	<ul style="list-style-type: none"> • La volonté des communautés • L'accompagnement des comités de vigilance mis en place et redynamisés par les communautés
	3 : Faciliter l'accès à l'état civil	<ul style="list-style-type: none"> • Nombre de campagnes de sensibilisation tenues • Nombre mariages collectifs organisés • Nombre d'audiences foraines tenues 	Rapport de la campagne	La volonté politique
Résultats (Axes stratégiques)	1.1 : Les autres SDE qui n'existaient pas encore dans la Commune sont fonctionnels	04 nouveaux SDE créés et fonctionnels	Actes de création	La volonté politique
	1.2 : Les SDE déjà créés sont dotés d'un siège	03 SDE construits (DAEPIA, DAJEC, DASEP) et équipés	Procès-verbal de réception des travaux de construction	<ul style="list-style-type: none"> • La volonté politique • La disponibilité des ressources financières
	2.1 : La lenteur d'intervention de la gendarmerie et de la police est réduite et la collaboration est effective entre les services de maintien de l'ordre et les populations	<ul style="list-style-type: none"> • 01 campagne de sensibilisation des forces de maintien de l'ordre à plus de promptitude dans leurs interventions effectuée • 02 campagnes annuelles de sensibilisation des populations à plus de collaboration avec les forces de maintien de l'ordre effectuées 	Rapport du poste de police et de la brigade de gendarmerie	<ul style="list-style-type: none"> • La volonté politique • La bonne sensibilisation des populations sur l'importance de la collaboration
	2.2 : Des mesures sont prises pour épargner les populations des problèmes liés à leur installation ou l'exploitation des zones à risque dans la Commune	<ul style="list-style-type: none"> • 01 zone de faille (celle de Tchouawa) interdite de construction • 01 zone de glissement (celle de Meugueu) de terrain interdite d'exploitation 	Rapport de la mission	
	2.3 : Les populations sont impliquées dans la lutte contre l'insécurité	<ul style="list-style-type: none"> • 65 comités de vigilance mis en place • 05 comités de vigilance redynamisés 	Récépissé d'enregistrement des comités de vigilance	
	3.1: Les populations ont accès à la citoyenneté	<ul style="list-style-type: none"> • 02 actions de plaidoyers menées • 01 secrétaire d'état civil désigné pour faire fonctionner le centre d'état civil de Ndento • 01 audience foraine est organisée 	Registres d'état civil	

	3.2: La famille est sécurisée	<ul style="list-style-type: none"> • 01 campagne de sensibilisation des populations sur l'importance de l'enregistrement des mariages • 02 mariages collectifs organisés 	Registres d'état civil	
Activités :				Coûts estimatifs(x 1000 FCFA)
1.1.1.	Constitution d'un dossier en vue de la création de chacun des SDE suivants au niveau communal: la Délégation d'Arrondissement des Affaires sociales, le Centre de Promotion de la Femme et de la Famille, la Délégation d'Arrondissement de la Promotion de la Femme et de la Famille, la perception,			500
1.1.2.	Plaidoyer pour la création de ces 04 services			500
1.1.3.	Construction et équipement de ces 03 SDE			PM (Coût pris en compte dans les secteurs concernés)
Sous-Total Activités 1.1				1 000
1.2.1.	Construction et équipement de 03 délégations d'arrondissement : la DAEPIA, la DAJEC et la DASEP			PM (Coût pris en compte dans les secteurs concernés)
Sous-Total Activités 1.2				PM
2.1.1.	Organisation d'une campagne de sensibilisation des services du maintien de l'ordre à plus de promptitude dans leurs interventions			1 000
2.1.2.	Organisation de 02 campagnes annuelles de sensibilisation des populations sur la nécessité de l'existence d'une franche et sincère collaboration entre elles et les services de maintien de l'ordre			1 000
Sous-Total Activités 2.1				2 000
2.2.1.	Circonscription et sécurisation de la zone de glissement de terrain de Meugueu et interdiction d'y mettre en place des exploitations agricoles			2 000
2.2.2.	Circonscription et sécurisation de la zone de failles de Tchouawa et interdiction d'y implanter des constructions			2 000
Sous-Total Activités 2.2				4 000
2.3.1.	Redynamisation de 05 comités de vigilance (villages concernés:Toula, Zemda, Lekeu Nzah, Apouh, Lethiop-Nzo'o)			500
2.3.2.	Mise en de 65 comités de vigilance dans les autres 65 villages de la Commune			6 500
2.3.3.	Accompagnement des comités de vigilance mis en place et redynamisés par les communautés dans l'accomplissement de leur mission			4 500
Sous-Total Activités 2.3				11 500
3.1.1.	Plaidoyer auprès du Ministère de l'Administration Territoriale, de la Décentralisation et du maintien de l'Ordre sur la nécessité de la fourniture des registres aux centres d'état civil			500
3.1.2.	Plaidoyer pour la construction des centres d'état civil par l'Etat			PM
3.1.3.	Désignation d'un nouveau secrétaire d'état civil en remplacement du défunt chef de la communauté Ndento à l'effet de faire fonctionner le centre d'état civil de Ndento			200
3.1.4.	Organisation d'une campagne de sensibilisation des populations sur l'existence de la procédure du jugement supplétif en cas de non-établissement des actes de naissance dans le respect des délais textuels et vulgarisation de la procédure du jugement supplétif			1000
3.1.5.	Organisation des audiences foraines			PM (Coût pris en compte dans le secteur Affaires sociales)
Sous-Total Activités 3.1				1 700
3.2.1.	Organisation d'une campagne de sensibilisation des populations sur l'importance de l'enregistrement des mariages par devant officier d'état civil			1000
3.2.2.	Organisation d'un mariage collectif par an sur une période de deux ans			PM (Coût pris en compte dans le secteur de la promotion de la femme et de la famille)
Sous-Total Activités 3.2				1 000
TOTAL GENERAL DU SECTEUR				21 200

Secteur 28: Enseignement supérieur				
Problème reformulé: Difficultés d'accès à l'enseignement supérieur dans la Commune de Fongo-Tongo				
STRATEGIE SECTORIELLE:		INDICATEURS OBJECTIVEMENT VERIFIABLES	SOURCES DE VERIFICATION	HYPOTHESES DE REALISATION
NIVEAUX	FORMULATIONS			
Objectif global	Faciliter l'accès des bacheliers à l'enseignement supérieur			
Objectifs spécifiques	1: Créer des établissements de l'enseignement supérieur dans la Commune	Nombre d'établissements d'enseignement supérieur créés dans la Commune	Arrêté de création et d'ouverture	<ul style="list-style-type: none"> • La volonté politique • La disponibilité des ressources financières • La bonne sensibilisation de l'élite
	2: Faire le suivi des étudiants de la Commune et les encourager à poursuivre leurs études supérieures	<ul style="list-style-type: none"> • Nombre de fichiers d'étudiants établi par an et disponible • Nombre de bourses d'études accordées aux jeunes 	<ul style="list-style-type: none"> • Fichier d'étudiants • Fichier/répertoire des boursiers 	La volonté des communautés
Résultats (Axes stratégiques)	1.1: Des établissements d'enseignement supérieur sont créés dans la Commune	01 établissement d'enseignement supérieur	Arrêté de création et d'ouverture	La volonté politique
	2.1 : Les étudiants de la Commune sont suivis	01 fichier d'étudiant disponible par an	Fichier d'étudiants	La volonté des communautés (d'accompagner leurs enfants)
	2.2 : Les étudiants sont encouragés quant à la poursuite de leurs études	01 programme de bourses d'études élaboré et mis en œuvre	Document projet	La disponibilité des ressources financières
Activités :				Coûts estimatifs(x 1000 FCFA)
1.1.1.	Facilitation des conditions de création d'un établissement d'enseignement supérieur			1 000
1.1.2.	Plaidoyer pour la création d'un établissement d'enseignement supérieur			500
1.1.3.	Organisation d'une campagne de sensibilisation des élites pour la création d'un établissement d'enseignement supérieur			1 000
1.1.4.	Création d'un établissement d'enseignement supérieur			A déterminer
Sous-Total Activités 1.1				2 500
2.1.1.	Etablissement d'un fichier d'étudiants par an			500
Sous-Total Activités 2.1				500
2.2.1.	Plaidoyer pour la réduction du coût du logement dans les villes universitaires			500
2.2.2.	Elaboration d'un programme d'octroi des bourses aux étudiants de la Commune et inscription de ce programme dans la durabilité			500
2.2.3.	Octroi des bourses aux étudiants ressortissants de la Commune			A déterminer
Sous-Total Activités 2.2				1 000
TOTAL GENERAL DU SECTEUR				4 000

Secteur 29: Economie locale				
Problème reformulé: Difficulté de promotion d'une véritable économie locale dans la Commune de Fongo-Tongo				
STRATEGIE SECTORIELLE :		INDICATEURS OBJECTIVEMENT VERIFIABLES	SOURCES DE VERIFICATION	HYPOTHESES DE REALISATION
NIVEAUX	FORMULATIONS			
Objectif global	Contribuer au développement d'une véritable économie locale dans la Commune de Fongo-Tongo			
Objectifs spécifiques	1. Promouvoir une activité agropastorale rentable	<ul style="list-style-type: none"> • Nombre d'étude de faisabilité pour la mise en valeur des bas-fonds • Nombre de parcelles de démonstration mises en place • Nombre de chaînes de valeur agricoles mises en place • Nombre d'étangs piscicoles aménagés 	<ul style="list-style-type: none"> • Rapport de l'office de tourisme communal • Rapport de la Délégation Départementale du Tourisme et des Loisirs 	<ul style="list-style-type: none"> • La volonté politique • La disponibilité des ressources financières • La collaboration entre la Commune et la DAADER • La collaboration entre la Commune et la DAEPIA
	2. Promouvoir le développement du tourisme	Nombre d'hôtels de référence construits	<ul style="list-style-type: none"> • Rapport de l'office de tourisme communal • Rapport de la Délégation Départementale du Tourisme et des Loisirs 	<ul style="list-style-type: none"> • La volonté politique • La disponibilité des ressources financières • La collaboration entre la Commune et la Délégation Départementale du tourisme et des Loisirs
	3. Faciliter l'exploitation minière		Rapport de la Délégation Départementale des Mines, Industries et Développement Technologique	<ul style="list-style-type: none"> • La volonté politique • La disponibilité des ressources financières • La collaboration entre la Commune et la Délégation Départementale des Mines, Industries et Développement Technologique
	4. Améliorer l'offre en énergie dans la Commune	<ul style="list-style-type: none"> • Nombre de micro-barrages construits • Nombre de micro-barrages renforcés à Meugueu 	<ul style="list-style-type: none"> • Rapport de la DDEE • Rapport de la Régie d'électricité 	<ul style="list-style-type: none"> • La volonté politique • La disponibilité des ressources financières • La collaboration entre la Commune et la DDEE
Résultats (Axes stratégiques)	1.1. La rentabilité de l'activité agricole est assurée	<ul style="list-style-type: none"> • 01 étude de faisabilité pour la mise en valeur des bas-fonds réalisée • 07 parcelles de démonstration mises en place • 01 chaîne de valeur agricole mises en place 	<ul style="list-style-type: none"> • Rapport de l'office de tourisme communal • Rapport de la DAADER 	<ul style="list-style-type: none"> • La volonté politique • La disponibilité des ressources financières • La collaboration entre la Commune et la DAADER
	1.2. La rentabilité de l'activité est d'élevage assurée	<ul style="list-style-type: none"> • 01 unité de provenderie construites • 02 étangs piscicoles aménagés 	<ul style="list-style-type: none"> • Rapport de l'office de tourisme communal • Rapport de la DAEPIA 	<ul style="list-style-type: none"> • La volonté politique • La disponibilité des ressources financières • La collaboration entre la Commune et la DAEPIA

	2.1. Les conditions d'accueil sont améliorées dans la Commune	<ul style="list-style-type: none"> • 01 hôtel de référence est construit • 01 session de renforcement des capacités des guides touristiques est effectuée • 01 campagne de sensibilisation du promoteur de l'auberge restaurant B tenue 	<ul style="list-style-type: none"> • Rapport de l'office de tourisme communal • Rapport de la Délégation Départementale du Tourisme et des Loisirs 	<ul style="list-style-type: none"> • La volonté politique • La disponibilité des ressources financières • La collaboration entre la Commune et la Délégation Départementale du Tourisme et des Loisirs
	2.2. La structure de promotion du tourisme (office de tourisme) de Fongo-Tongo est fonctionnel le	01 office de tourisme fonctionnel	<ul style="list-style-type: none"> • Rapport de la Commune • Rapport de l'office de tourisme communal • Rapport de la Délégation Départementale du Tourisme et des Loisirs 	<ul style="list-style-type: none"> • La volonté politique • La disponibilité des ressources financières • La collaboration entre la Commune et la Délégation Départementale du Tourisme et des Loisirs
	2.3. Les sites touristiques de la Commune sont identifiés, accessibles et connus par le grand public	<ul style="list-style-type: none"> • 01 répertoire des sites touristiques disponible • 01 plan de communication/marketing disponible • Nombre de sites viabilisés 	<ul style="list-style-type: none"> • Rapport de l'office de tourisme communal • Rapport de la D D TL 	<ul style="list-style-type: none"> • La volonté politique • La disponibilité des ressources financières • La collaboration entre la Commune et la Délégation Départementale du Tourisme et des Loisirs
	3.1. La prospection du sol et du sous-sol de la Commune est réalisée, les artisans miniers sont formés et suffisamment équipés	<ul style="list-style-type: none"> • 01 prospection du sol et du sous-sol respectée • 01 session de renforcement des capacités des artisans miniers tenue • Des équipements sont acquis pour les artisans miniers 	Rapport de la DDMIDT	<ul style="list-style-type: none"> • La volonté politique • La disponibilité des ressources financières • La collaboration entre la Commune et la Délégation Départementale des Mines, Industries et Développement Technologique
	3.2. Les ressources minières de la Commune sont exploitées et les recettes issues de l'exploitation sécurisées	01 unité de concassage des pierres fonctionnelle	<ul style="list-style-type: none"> • Rapport de la DDMIDT • Compte administratif 	<ul style="list-style-type: none"> • La volonté politique • La disponibilité des ressources financières • La collaboration entre la Commune et la Délégation Départementale des Mines, Industries et Développement Technologique
	4.1. Le développement d'autres sources d'énergie est effectif	02 micro-barrages hydroélectriques construits 01 micro-barrage renforcé à Meugueu	<ul style="list-style-type: none"> • Rapport de la DDEE • Rapport de la Régie d'électricité 	<ul style="list-style-type: none"> • La volonté politique • La collaboration entre la Commune et la DDEE
	4.2. Un mécanisme de pérennisation des infrastructures construites mis en place	Nombre de comités de surveillance du réseau électrique mis en place 01 régie d'électricité mise en place	<ul style="list-style-type: none"> • Rapport de la DDEE • Rapport de la Régie d'électricité 	<ul style="list-style-type: none"> • La volonté politique • La disponibilité des ressources financières • La collaboration entre la Commune et la DDEE
Activités :				Coût estimatif (X1000 FCFA)
1.1.1.	Réalisation d'une étude de faisabilité en vue de la mise en valeur des bas-fonds (Dedah-Toufem, Mboua, Ntie)		PM (coût pris en compte dans le secteur Agriculture et développement rural)	
1.1.2.	Appui des producteurs en équipements agricoles (puits/forages agricoles, motopompes, pulvérisateurs,...)		PM (coût pris en compte dans le secteur agriculture et développement rural)	

1.1.3.	Création de ... parcelles de démonstration	PM (coût pris en compte dans le secteur Recherche scientifique et innovations)
1.1.4.	Organisation de 06 sessions de renforcement de l'encadrement technique des producteurs sur les thèmes suivants ; les techniques de lutte antiérosives, les techniques d'amendement des sols, les techniques de compostage	PM (coût pris en compte dans le secteur Agriculture et développement rural)
	Mise en place de ... compostières	PM (coût pris en compte dans le secteur Agriculture et développement rural)
1.1.5.	Réhabilitation de ...km de pistes agricoles	PM (coût pris en compte dans le secteur travaux publics)
1.1.6.	Ouverture de ...km de pistes agricoles	PM (coût pris en compte dans le secteur travaux publics)
1.1.7.	Construction de 08 postes agricoles (infrastructures d'encadrement)	PM (coût pris en compte dans le secteur Agriculture et développement rural)
1.1.8.	Développement d'une chaîne de valeurs pomme de terre	
Sous-Total Activités 1.1		
1.2.1.	Délimitation formelle des pistes à utiliser par les animaux pour aller vers les points d'eau	PM (coût pris en compte dans le secteur Elevage, pêche et industries animales)
1.2.2.	Mise en place de ... champs fourragers communaux	PM (coût pris en compte dans le secteur Elevage, pêche et industries animales)
1.2.3.	Organisation de deux campagnes annuelles de sensibilisation des populations sur l'importance de l'élevage non-conventionnel	PM (coût pris en compte dans le secteur Elevage, pêche et industries animales)
1.2.4.	Appui en matériau animal et petit matériel d'élevage aux éleveurs non-conventionnels et aux porteurs de projets d'élevage non-conventionnel	PM (coût pris en compte dans le secteur Elevage, pêche et industries animales)
1.2.5.	Organisation d'une campagne de sensibilisation des porciculteurs sur l'utilisation du matériau animal (porcelet) de race locale	PM (coût pris en compte dans le secteur Elevage, pêche et industries animales)
1.2.6.	Appui aux éleveurs en vue du développement des cheptels existant	
1.2.7.	Aménagement des deux étangs piscicoles d'Apouh	PM (coût pris en compte dans le secteur Elevage, pêche et industries animales)
1.2.8.	Acquisition d'un site pour la construction du marché du gros bétail à Mboua	PM (coût pris en compte dans le secteur Elevage, pêche et industries animales)
1.2.9.	Aménagement d'un marché du gros bétail	PM (coût pris en compte dans le secteur Elevage, pêche et industries animales)
1.2.10.	Construction d'une unité de provenderie assortie d'un point de vente des provendes	PM (coût pris en compte dans le secteur Elevage, pêche et industries animales)
1.2.11.	Création des infrastructures d'élevage (bain d'étiqueteur, parc vaccinogène, couloir de transhumance, champs fourragers...)	PM (coût pris en compte dans le secteur Elevage, pêche et industries animales)
1.2.12.	Organisation d'une session de formation des éleveurs sur les thèmes suivants : • Les mesures de biosécurité • L'itinéraire technique d'élevage	PM (coût pris en compte dans le secteur Elevage, pêche et industries animales)
Sous-Total Activités 1.2		
2.1.1.	Construction d'un hôtel de référence	PM (coût pris en compte dans le secteur Tourisme et loisirs)
2.1.2.	Organisation d'une campagne de sensibilisation du promoteur de l'auberge restaurant B sur l'amélioration de la qualité des services offerts aux clients	PM (coût pris en compte dans le secteur Tourisme et loisirs)
2.1.3.	Promotion du tourisme montagnard dans la Commune	PM (coût pris en compte dans le secteur Tourisme et loisirs)
2.1.4.	Réhabilitation et agrandissement du local d'hébergement du site touristique de la chute de Mami Water	PM (coût pris en compte dans le secteur Tourisme et loisirs)
2.1.5.	Aménagement d'une boutique de vente des objets d'art dans l'espace urbain communal	PM (coût pris en compte dans le secteur Tourisme et loisirs)

2.1.6.	Organisation d'une session de renforcement des capacités techniques des guides touristiques	PM (coût pris en compte dans le secteur Tourisme et loisirs)
Sous-Total Activités 2.1		
2.2.1.	Mise en fonctionnement de l'Office du tourisme de Fongo-Tongo	PM (coût pris en compte dans le secteur Tourisme et loisirs)
Sous-Total Activités 2.2		
2.3.1.	Identification des sites touristiques et établissement d'un répertoire des sites	PM (coût pris en compte dans le secteur Tourisme et loisirs)
2.3.2.	Viabilisation des sites touristiques	PM (coût pris en compte dans le secteur Tourisme et loisirs)
2.3.3.	Elaboration d'un plan de communication/marketing des sites touristiques	PM (coût pris en compte dans le secteur Tourisme et loisirs)
Sous-Total Activités 2.3		
3.1.1.	Prospection du sol et du sous-sol de la Commune	PM (coût pris en compte dans le secteur Mines, industries et développement technologique)
3.1.2.	Organisation d'une campagne de sensibilisation des exploitants miniers sur la nécessité pour eux de se conformer à la réglementation minière en vigueur	PM (coût pris en compte dans le secteur Mines, industries et développement technologique)
3.1.3.	Organisation d'un atelier de formation des artisans miniers sur la réglementation minière	PM (coût pris en compte dans le secteur Mines, industries et développement technologique)
Sous-Total Activités 3.1		
3.2.1.	Réalisation d'une étude de faisabilité en vue la canalisation de l'eau pour son exploitation permanente de la carrière de sable de Lotsa	PM (coût pris en compte dans le secteur Mines, industries et développement technologique)
3.2.2.	Canalisation de l'eau en vue de l'exploitation de la carrière de pierres de Lotsa	PM (coût pris en compte dans le secteur Mines, industries et développement technologique)
3.2.3.	Etude de faisabilité en vue de l'exploitation de la bauxite de Fongo-Tongo	PM (coût pris en compte dans le secteur Mines, industries et développement technologique)
3.2.4.	Exploitation de la bauxite de Fongo-Tongo	PM (coût pris en compte dans le secteur Mines, industries et développement technologique)
3.2.5.	Construction d'une unité de concassage des pierres	PM (coût pris en compte dans le secteur Mines, industries et développement technologique)
3.2.6.	Exploitation de la bauxite de Fongo-Tongo	PM (coût pris en compte dans le secteur Mines, industries et développement technologique)
3.2.7.	Etablissement et utilisation des lettres de voiture pour l'évaluation des quantités extraites	PM (coût pris en compte dans le secteur Mines, industries et développement technologique)
3.2.8.	Mise à la disposition des percepteurs des moyens de déplacement (motos)	PM (coût pris en compte dans le secteur Mines, industries et développement technologique)
Sous-Total Activités 3.2		
4.1.1.	Réalisation des études de faisabilité technico-financière en vue de la construction de 02 mini-barrages hydroélectrique dans la Commune (Meteuh sur le cours d'eau Mewou, et l'autre à Ima chute située à la limite Leveng-Bafou)	PM (coût pris en compte dans le secteur Energie)
4.1.2.	Construction des deux micro-barrages	PM (coût pris en compte dans le secteur Energie)
4.1.3.	Renforcement du micro-barrage hydroélectrique de Meugueu	PM (coût pris en compte dans le secteur Energie)
4.1.4.	Construction d'un parc éolien dans la Commune	
Sous-Total Activités 4.1		
4.2.1.	Mise en place d'une régie d'électricité au sein de la Commune	5 000
4.2.2.	Amélioration de la gouvernance locale dans le secteur de l'électricité à travers la mise en place des comités de surveillance des infrastructures	1 000
Sous-Total Activités 4.2		
TOTAL GENERAL DU SECTEUR		
		6 000

4.10 Coût estimatif du PCD

Tableau 19: Coût estimatif du PCD

N°	SECTEURS	Coûts x 1000 FCFA	
0	Institution communale	507 025	
1	Agriculture	617 400	
2	Elevage	232 200	
3	Domaines et Affaires Foncières	109 300	
4	Habitat et Développement Urbain	385 200	
5	Environnement et Protection de la Nature	100 400	
6	Forêt et Faune	30 500	
7	Administration Territoriale, Décentralisation et Maintien de l'Ordre	21 200	
8	Education de Base	1 452 080	
9	Enseignements secondaires	1 132 370	
10	Enseignement Supérieur	4 000	
11	Santé publique	442 800	
12	Eau et Energie	Eau	352 900
		Assainissement	5 850
		Energie	456 270
		Produits pétroliers	1500
13	Travaux publics	1 555 900	
14	Affaires Sociales	96 500	
15	Promotion de la Femme et de la famille	279 000	
16	Jeunesse et Education Civique	126000	
17	Sport et Education Physique	179 500	
18	Transport	6 500	
19	Emploi et formation professionnelle	128 800	
20	Petites et Moyennes Entreprises, Economie Sociale et Artisanat	52 000	
21	Recherche scientifique et innovations	55 300	
22	Tourisme	99 500	
23	Arts et culture	144 500	
24	Industrie, Mines et Développement Technologique	82 500	
25	Commerce	247 000	
26	Poste et Télécommunication	23 720	
27	Travail et Sécurité Sociale	6 200	
28	Communication	38 700	
29	Economie locale	6 000	
Total		8 973 615	

V. PLANIFICATION

5.1 Vision et objectifs de la Commune

5.1.1 Vision

Depuis la promulgation de la loi portant révision de la constitution du 02 juin 1972, le Cameroun s'est engagé dans un processus irréversible de décentralisation. Les lois sur la décentralisation de juillet 2004 transfèrent aux Communes et aux Régions des compétences et de ressources faisant ainsi d'eux des véritables acteurs du développement local. Formulée sur le moyen et le long terme, la vision de la commune de Fongo-Tongo repose sur deux axes visant à faire de Fongo-Tongo une Commune où règne un mieux-être qui se déclinent ainsi qu'il suit:

« Faire de la Commune de Fongo-Tongo, un cadre dans lequel les infrastructures électriques, routières, hydrauliques, éducatives... sont développées à l'horizon 2030 ».

5.1.2 Objectifs

L'objectif global du processus de planification est de doter la Commune de Fongo-Tongo d'un document de référence en matière de développement

De manière spécifique, il vise à présenter:

- La monographie de la Commune ;
- Le diagnostic participatif ;
- La planification stratégique ;
- Les ressources mobilisables par la Commune ;
- Les programmes techniques sur cinq ans ;
- La programmation des investissements ;
- Le cadre socio-environnemental sommaire des investissements du CDMT et du PIA ;
- Le dispositif de suivi-évaluation de la mise en œuvre du PCD et un mécanisme de promotion du PCD.

5.2 Eléments de cadrage

5.2.1 Tableau consolidé des projets prioritaires [dont 03 économiques et 05 sociaux] par village et au niveau de l'espace urbain

L'un des objectifs ou résultats à atteindre à l'issue du diagnostic participatif, c'est l'établissement de la liste des projets prioritaires. Les projets qui ont été identifiés par les communautés avec l'appui de l'OAL CEPAD sont consignés dans le tableau ci-dessous:

Tableau 20: Projets prioritaires

N°	Localité	Projets sociaux					Projets économiques			Priorité des priorités	
		PS 1	PS 2	PS 3	PS 4	PS 5	PE 1	PE 2	PE 3	Intitulé du projet	Justification
1	Loung FT	Extension du réseau électrique ENEO dans les sept blocs (Kohtchouet, Femtsing, Tohguie, Touloung, Fotouteng, Kemhou et Femloun) du village Loung FT sur 5 km	Construction d'un bloc de 2 salles de classe au CETIC de Loung créé	Etude de faisabilité en vue de la construction d'un ouvrage de franchissement derrière la chefferie	Construction d'un bloc maternel à l'EM de Loung	Etude de faisabilité en vue de l'aménagement du point de captage de Dohloung	Ouverture d'une route à Loung FT: axe carrefour Biamoni-Lehou sur 1,5 km	Construction d'un hangar de 20 comptoirs au marché de Loung	Etude de faisabilité en vue de la construction du pont Lequime	Extension du réseau électrique ENEO dans les sept blocs (Kohtchouet, Femtsing, Tohguie, Touloung, Fotouteng, Kemhou et Femloun) du village Loung FT sur 5 km	Réalisé, ce projet contribuera à faciliter la couverture du village le Loung FT réseau électrique ENEO.
Coût (X1000)		50 000	18 000	5 000	25 000	8 500	25 000	25 000	5000	50 000	
2	Meugueu	Construction du Centre de Santé Intégré de Meugueu	Construction d'un 01 bloc de 02 salles de classe au CES de Meugueu	Etude de faisabilité en vue de la réalisation d'un captage en eau potable à partir du cours d'eau intarissable de NguéackPaul pouvant desservir tout le village	Construction d'un bloc de 02 salles de classe à l'école publique de Meugueu	Installation des poteaux électriques traités et câbles pour triphasé dans le village Meugueu	Ouverture d'une route à Meugueu : axe Raingo Jean-Jeufou Etienne sur 1,5 km	Construction d'un hangar de 10 comptoirs à Meugueu	Entretien d'une route: axe Sehntsi-Carrefour Zaï sur 1 km	Construction du Centre de Santé Intégré de Meugueu	Il permettra d'améliorer les conditions sanitaires des populations de Meugueu
Coût (X1000)		50 000	18 000	5 000	18 000	3 000	25 000	18 000	8 000	50 000	
3	Lekue	Extension du réseau électrique de Mekouale à Lekeu et Leguia sur 4 km	Construction d'un logement d'astreinte au CSI de Mekouale	Etude faisabilité en vue de l'aménagement du point d'eau de Leguia	Construction d'un logement d'astreinte à l'EP	Renforcement en médicament de la pharmacie du CSI	Entretien de l'axe routier Mesuet-Folepe sur 5 km	Construction d'un hangar de 10 comptoirs au marché de Mekouale	Ouverture d'une route : axe Mekouale-Leguia sur 2 km	Extension du réseau électrique de Mekouale à Lekeu et Leguia sur 4 km	Réalisé, ce projet contribuera à la couverture du village Lekeu le réseau électrique

N°	Localité	Projets sociaux					Projets économiques			Priorité des priorités	
		PS 1	PS 2	PS 3	PS 4	PS 5	PE 1	PE 2	PE 3	Intitulé du projet	Justification
											ENEO.
Coût (X1000)		40 000	25 000	8 500	25 000	10 000	20 000	18 000	20 000	40 000	
4	Mekouale	Etendre l'électricité de Mekouale un linéaire de 2km	Construction d'un logement d'astreinte au CSI de Mekouale	Etude faisabilité en vue de l'aménagement du point d'eau de Leguia	Construction d'un logement d'astreinte à l'EP de Mekouale	Renforcement en médicament de la pharmacie du CSI	Entretien de l'axe routier Mesuet-Folepe sur 5 km	Construction d'un hangar de 10 comptoirs au marché de Mekouale	Ouverture d'une route : axe Mekouale-Leguia sur 2 km	Construction d'un logement d'astreinte au CSI de Mekouale	Il permettra d'améliorer les conditions de vie du personnel de santé
Coût (X1000)		20 000	35 000	8 500	25 000	10 000	20 000	18 000	20 000	35 000	
5	Menga	Etude de faisabilité en vue de l'aménagement du point de captage de Femloug	Extension du réseau électrique ENEO du bloc de la mission catholique jusqu'à Bali sur 1, 5 km à partir du transformateur triphasé d'Apa'a à 0,250 km	Plaidoyer pour la création de l'école maternelle	Etude de faisabilité en vue de la réalisation d'un forage à la mission catholique de Bali	Etude de faisabilité en vue de la construction d'un pont Folepe	Entretien d'une route :axe Tsinkeu-Bali mission catholique sur 1,5 km	Ouverture d'une route à Menga : axe Menga-Yaguem sur 2 km	Construction d'un marché à bestiaux avec un hangar de 12 comptoirs	Etude de faisabilité en vue de l'aménagement du point de captage de Femloug	Elle permettra de stopper la consommation des eaux de pluies et de rivières qui a cours ici au regard de leurs conséquences graves.
Coût (X1000)		8 500	25 000	500	8 500	5 000	25 000	40 000	25 000	8 500	
6	Meza	Extension du réseau électrique sur l'axe foyer-Nguiakeng sur une distance de 1.5 km	Réhabilitation de 02 salles de classe à l'école publique de Meza	Construction d'un bloc de 02 salles de classe	Etude faisabilité en vue de l'alimentation du village Meza en eau potable	Extension de l'électricité sur l'axe foyer-Nguiakeng sur une distance de 1.5 km	Entretien d'une route à Meza : axe Foyer-Letiela (1km) ; Foyer-Zemgrissi (1.5km).	Ouverture d'une route : axe Zengrissi-Nguiakeng sur 2km	Installation d'un transformateur triphasé à Meza	Extension de l'électricité sur l'axe foyer-Nguiakeng sur une distance de 1.5 km	projet contribuera à faciliter la couverture du village MEZA le réseau électrique ENEO.
Coût (X1000)		25 000	10 000	18 000	8 500	4 000	25 000	25 000	15 000	25 000	
7	Mezem	Electrification du	Etude de	Construiction des	Installation	Etude	Ouverture	Viabilisation	Appui des	Electrification du	Le projet

N°	Localité	Projets sociaux					Projets économiques			Priorité des priorités	
		PS 1	PS 2	PS 3	PS 4	PS 5	PE 1	PE 2	PE 3	Intitulé du projet	Justification
		village Mezem sur un linéaire de 5 km	faisabilité en vue de la réalisation d'un captage en eau potable à partir de la source d'eau de Dohmegueu	gardes fours sur les ponts Mihan Tsié et sur la rivière Dohmegueu	d'un transformateur triphasé à Mezem	faisabilité en vue de la réalisation du captage en eau potable de Pohguia	d'une route à Mezem : axe limite Tsinglah-Mezem – Limite Nguen-Mezem sur 3 km	d'un site touristique (les chutes et grottes limitant le village Mezem à Apang)	producteurs en semences améliorées	village Mezem sur un linéaire de 5 km	permettra au village Mezem d'être couvert par le réseau électrique ENEO.
	Coût (X1000)	40 000	8 500	10 000	20 000	8 500	25 000	15 000	5 000	40 000	
8	Nguen	Etude de faisabilité en vue de la réalisation d'un captage en eau potable de à partir de la source d'eau intarissable située à côté du domicile Sa'a Antoine	Reprofilage d'une route : axe principale –Nzong-Mezem sur 3 km en passant par Nguen	Construction d'un bloc de deux salles de classe à l'école publique de Nguen	Etude de faisabilité en vue de la construction des ouvrages de franchissement sur les quatre ponts de l'axe principale, à l'entrée Kute en passant par l'entrée Sa'agong	Construction d'une clôture autour de l'école publique	Installation d'un transformateur triphasé à Nguen	Appui des producteurs en semences améliorées	Ouverture d'une route à Nguen: axe Mezem-Nzong sur 4 km	Etude de faisabilité en vue de la réalisation d'un captage en eau potable de à partir de la source d'eau intarissable située à côté du domicile Sa'a Antoine	Elle permettra de stopper la consommation des eaux de pluies et de rivières qui a cours ici au regard de leurs conséquences grave
	Coût (X1000)	5 000	15 000	18 000	5 000	20 000	20 000	5 000	A déterminer	5 000	
9	Peung	Extension du réseau électrique dans tout le village sur 5 km	Etude de faisabilité en vue de la réalisation d'un point de captage d'eau à Peung	Plaidoyer pour la création d'un centre de santé à Peung	Plaidoyer pour la création d'une école primaire à Peung	Plaidoyer pour la création d'un poste agricole à Peung	Entretien d'une route à Peung: axe principal Tsinkeng – Apa'a sur 4 km	Construction d'un hangar de 12 comptoirs à Peung	Entretien d'une route: axe Peung-Koubet sur 12km	Extension du réseau électrique dans tout le village sur 5 km	Le projet permettra au village Peung d'être couvert par le réseau électrique ENEO.
	Coût (X1000)	40 000	5 000	500	500	500	25 000	20 000	40 000	40 000	

N°	Localité	Projets sociaux					Projets économiques			Priorité des priorités	
		PS 1	PS 2	PS 3	PS 4	PS 5	PE 1	PE 2	PE 3	Intitulé du projet	Justification
10	Tsinglah	Etude de faisabilité en vue de l'aménagement d'un point de captage l'eau potable à partir du cours d'eau Keleng	Extension du réseau électrique ENEO sur l'axe chefferie-Zemkeu-carrefour Biama sur un linéaire de 1,5km	Plaidoyer pour la création d'une SAR/SM à Tsinglah	Installation d'un transformateur triphasé à Tsinglah	Plaidoyer pour la création d'une école maternelle bilingue à Tsinglah	Entretien d'une route:axe foyer-chefferie-carrefour Biama sur 2,5 km	Ouverture d'une route : axe chefferie-Mezem sur 3 km	Etude de faisabilité en vue de la construction du pont Kemka	Etude de faisabilité en vue de l'aménagement d'un point de captage l'eau potable à partir du cours d'eau Keleng	Elle permettra de stopper la consommation des eaux de pluies et de rivières qui a cours ici au regard de leurs conséquences grave
Coût (X1000)		8 500	25 000	500	15 000	500	20 000	25 000	5 000	8 500	
11	Loung FE	Extension du réseau électrique dans le village Loung FE sur 4 km	Etude de faisabilité en vue de la construction du pont Fohmeloung	Etude de faisabilité en vue de la construction d'un ouvrage de franchissement au lieudit pont Lefeih	Etude de faisabilité en vue de la construction du pont TsiéMefek	Etude de faisabilité en vue de la réalisation du captage en eau potable de à partir de la source d'eau intarissable près du pont Lefeih	Ouverture d'une route à Loung FE:axe King Place-Limite Tsolah-Loung FE en passant par la chefferie Loung sur 6 Km	Installation d'un transformateur triphasé dans le village Loung FE	Appui des producteurs en semences améliorées	Ouverture d'une route à Loung FE : axe King Place-limite Tsolah-Loung FE en passant par Chefferie Loung sur 6 Km	L'ouverture de ces tronçons routiers permettra de désenclaver le village et surtout de faciliter l'évacuation des produits agricoles de leurs zones de production
Coût (X1000)		25 000	5 000	5 000	5 000	8 500	100 000	25 000	5 000	100 000	
12	Lewé	Entretien d'une route à Lewé:axe ancienne chefferie-Limite Tsiedong sur 3 km	Etude de faisabilité en vue de la réalisation d'unpoint d'eau potable à Tchoupreu	Etude de faisabilité en vue de la construction du pont Tsinglah-Lewé	Ouverture d'une route à Lewé: axe chefferie - Mangouet sur 1,5 km	Etude en vue de l'augmentation du débit des réserves d'eau de Zemloup et Manedjelen	Etude de faisabilité en vue de la construction du pont Toughoh	Installation d'un transformateur triphasé dans le village Lewéà partir de la haute tension triphasée de Nzi-Foda	Aménagement du site touristique du village (grotte et chute)	Etude de faisabilité en vue de la construction du pont Toughoh	La construction de ce pont permettra de désenclaver ce village
Coût (X1000)		25 000	8 500	5 000	25 000	5 000	5 000	20 000	10 000	5000	
13	Lefock	Etude de faisabilité en vue de l'alimentation du	Construction du poste agricole de Lefock	Etude de faisabilité en vue de la Connection le	Connection le village au réseau	Ouverture d'une route à Lefock: axe	Construction d'un hangar de 20 comptoirs à	Etude de faisabilité en vue de la	Entretien d'une route:axe Tapia-	Etude de faisabilité en vue de l'alimentation	Elle permettra de stopper la consommation

N°	Localité	Projets sociaux					Projets économiques			Priorité des priorités	
		PS 1	PS 2	PS 3	PS 4	PS 5	PE 1	PE 2	PE 3	Intitulé du projet	Justification
		village Lefock en eau potable		village au château d'eau de Tsinglah sur un linéaire de 1,700 km	électrique ENEO présent dans le village voisin (Tsinglah, 1500m) à partir des poteaux (40) déjà installés par les populations y compris le câble (400m)	Bialatsin-Malekeng sur 1 km	Lefock	constructiondupont Kemma	Carrefour Kem Zong sur 2 km	du village Lefock en eau potable	des eaux de pluies et de rivières qui a cours ici au regard de leurs conséquences grave
Coût (X1000)		8 500	15 000	A déterminer	15 000	20 000	25 000	5 000	20 000	8 500	
14	Latchouet	Construction d'un bloc de 2 salles de classe au CES de Latchouet	Fourniture de l'équipement au Centre de Santé Intégré de Latchouet (10 lits d'hospitalisation, lit moderne d'accouchement, 01 kit d'accouchement, des berceaux)	Construction d'un bloc de 2 salles de classe à l'école publique de Latchouet	Appui des producteurs en semences améliorées	Etude de faisabilité en vue de l'aménagement du point de captage de Meneuk	Entretien d'une route à Latchouet: axe Marché-Yaguem sur 1,5 km	Installation d'un transformateur triphasé à Latchouet	Construction d'un hangar de 20 comptoirs au marché de Latchouet	Construction d'un bloc de 2 salles de classe au CES de Latchouet	Il s'agira en réalisant ce projet de réduire la promiscuité dans les salles de classe et donc de créer un cadre favorable aux études
Coût (X1000)		18 000	8 000	18 000	5 000	5 000	10 000	15 000	20 000	18 000	
15	Apa'a	Etude de faisabilité en vue de la Réalisation d'un point de captage d'eau potable à Meneuk	Plaidoyer pour la création d'une école Maternelle Bilingue	Extension du réseau électricité de Mbeuh à Meneuk sur 4km	Etude pour la connexion du monophasé au triphasé de Zinbing à Apa'a	Construction du foyer culturel à Apa'a	Construction d'un hangar de 10 comptoirs à Apa'a	Elargissement de la route Meneuk-Mekouale sur 3 km	Ouverture d'une route à Apa'a : axe Apa'a-Balepia sur 3 km	Etude de faisabilité en vue de la réalisation d'un point de captage d'eau potable à Meneuk	Elle permettra de stopper la consommation des eaux de pluies et de rivières qui a cours ici au regard de leurs conséquences grave
Coût (X1000)		8 500		20 000	3 000	20 000	18 000	15 000	25 000	8 500	

N°	Localité	Projets sociaux					Projets économiques			Priorité des priorités	
		PS 1	PS 2	PS 3	PS 4	PS 5	PE 1	PE 2	PE 3	Intitulé du projet	Justification
16	Lefeih	Extension du réseau électrique dans le village [2Km] à partir du réseau électrique monophasé présent dans village voisin King Place :	Etude de faisabilité en vue de la construction d'un ouvrage de franchissement au lieudit pont Fohmeloung	Etude de faisabilité en vue de la construction d'un ouvrage de franchissement à la limite Loung-Lefeih	Etude de faisabilité en vue de la construction d'un ouvrage de franchissement au lieudit pont TsiéMefek	Etude de faisabilité en vue de la réalisation du captage en eau potable de à partir de la source d'eau intarissable près du pont Lefeih	Ouverture d'une route à Lefeih: axe King Place - Chefferie Loung-limite Tsolah sur 6 km	Installation d'un transformateur triphasé à Lefeih	Appui des producteurs en semences améliorées	Ouverture d'une route à Lefeih:axe King Place – Chefferie Loung-limite Tsolah sur 6 km	L'ouverture de ces tronçons routiers permettra de désenclaver le village et surtout de faciliter l'évacuation des produits agricoles de leurs zones de production
Coût (X1000)		25 000	5 000	5 000	5 000	8 500	118 000	12 000	5 000	118 000	
17	Lekeu Nzah	Ouverture d'une route à Lekeu Nzah: axe Meka-chefferie passant par Meteuda et Fopait sur 3 km	Etude de faisabilité en vue de l'aménagement d'un point de captage d'eau à Fopait pour l'alimentation de 03 bornes fontaines (chefferie, Meteuda et poste agricole)	Construction d'un bloc école maternelle	Ouverture d'une route à Lekeu Nzah : axe chefferie-poste agricole sur 2 km	Construction du foyer communautaire	Installation du réseau électrique (Meka-chefferie-Fopait à environ 1,5 km)	Construction d'un hangar de 10 comptoir au carrefour poste agricole	Aménagement d'un site touristique (chute de Fopait)	Installation du réseau électrique desservant les quartiers Meka, chefferie, Fopait à environ 1,5 km	Le projet permettra au village Lekeu d'être couvert par le réseau électrique ENEO
Coût (X1000)		25 000	8 500	25 000	25 000	25 000	18 000	18 000	25 000	18 000	
18	Leveng	Etude de faisabilité en vue de la construction d'un ouvrage de franchissement au lieudit pont Doumia	Ouverture d'une route à Leveng : axe route TsengLeveng–Messong sur 3 km	Extension du réseau électrique de Djebou à Leveng sur 3 km	Plaidoyer pour la Création d'un centre de santé à Leveng	Etude de faisabilité en vue de la construction du pont TsengLeveng	Construction d'un établissement touristique à Leveng	Construction d'un hangar à 10 comptoirs à Leveng	Construction d'une unité de fabrication d'aliments pour animaux d'élevage	Etude de faisabilité en vue de la construction d'un ouvrage de franchissement au lieudit pont Doumia	La construction de ce pont permettra de désenclaver ce village
Coût (X1000)		5 000	20 000	25 000	500	5 000	20 000	18 000	50 000	5 000	

N°	Localité	Projets sociaux					Projets économiques			Priorité des priorités	
		PS 1	PS 2	PS 3	PS 4	PS 5	PE 1	PE 2	PE 3	Intitulé du projet	Justification
19	Nzong	Etude de faisabilité en vue de la construction d'un point d'eau à la chefferie	Installation du réseau électrique en MT et BT (ENEO) dans le village Nzong sur 1,5 km	Plaidoyer pour la création d'un centre de santé intégré (CSI)	Aménagement du stade de football de la chefferie	Plaidoyer pour la création d'une école maternelle	Installation du réseau électrique dans le village vers le bassin agricole de Nzong	Ouverture d'une route:axe Melang-Nzong-Leveng sur 2km	Aménagement d'un site touristique	Installation du réseau électrique en MT et BT (ENEO) dans le village Nzong sur 1,5 km	Le projet permettra au village Nzong d'être couvert par le réseau électrique ENEO
Coût (X1000)		8 500	15 000	500	10 000	500	20 000	25 000	25 000	15 000	
20	Tchouawa Fonang	Extension du réseau électrique ENEO à Tchouawa sur 3,4 km	Etude de faisabilité en vue de la construction d'un point d'eau à l'école publique de Tchouawa	Entretien d'une route à Tchouawa: axe Kemtsa-Fogwou-Ecole Publique de Tchouawa sur 2,5 km	Etude de faisabilité en vue de la construction d'un ouvrage de franchissement sur l'axe Kem Tsa-MbiKem Gue	Construction d'un bloc de trois latrines à l'Ecole Publique de Tchouawa	Construction d'une ferme avicole communautaire d'une capacité de 1000 sujets à Tchouawa	Construction d'une ferme porcine communautaire d'une capacité de 11 géniteurs Tchouawa	Installation d'un moulin à écraser complet et communautaire à Tchouawa	Extension du réseau électrique ENEO à Tchouawa sur 3,4 km	Le projet permettra au village Tchouawoua d'être couvert par le réseau électrique ENEO.
Coût (X1000)		35 000	8 500	25 000	5 000	5 400	20 000	25 000	2 000	35 000	
21	Tsiedong	Installation du réseau électrique (ENEO) dans le village Tsiedong sur l'axe Mami-Water-Tsiendong sur 4 km	Etude de faisabilité en vue de la construction d'un point d'eau potable au quartier « chefferie Tsiedong »	Construction d'un bloc de deux salles de classe à l'EP de Tsiedong	Etude de faisabilité en vue de la construction d'un ouvrage de franchissement au lieu dit pont Tsie Tieu	Plaidoyer pour la création d'un centre de santé intégré à Tsiedong	Construction d'une ferme avicole communautaire de 1500 sujets	Construction d'un établissement touristique à Tsiedong	Construction d'un petit marché de bestiaux à Tsiedong	Installation du réseau électrique (ENEO) dans le village Tsiedong sur l'axe Mami-Water-Tsiedong sur 4 km	Le projet permettra au village Tsiedong d'être couvert par le réseau électrique ENEO.
Coût (X1000)		40 000	8 500	500	5 000	500	20 000	25 000	15 000	40 000	

N°	Localité	Projets sociaux					Projets économiques			Priorité des priorités	
		PS 1	PS 2	PS 3	PS 4	PS 5	PE 1	PE 2	PE 3	Intitulé du projet	Justification
22	Tsinkeng	Entretien d'une route : axe Kemetah – Menieuh sur 2km	Entretien d'une route : axe Loung – Tsingmmenlah passant par la Chefferie Tsinkeng sur 2km	Réhabilitation de l'ensemble du réseau d'Adduction d'Eau (château d'eau et des 03 bornes fontaines) du village	Extension du réseau électrique ENEO sur l'axe Kemetah – Manossabisur 1km	Plaidoyer pour la création d'une école maternelle à Tsinkeng	Création d'un centre touristique au niveau du château à Tsinkeng	Construction d'un petit marché à bestiaux au village voisin à Loung	Construction d'une unité de fabrication d'aliment pour animaux (provenderie)	Réhabilitation de l'ensemble du réseau d'Adduction d'Eau (château d'eau et des 03 bornes fontaines) du village	Le choix de ce projet se justifie par la volonté d'assurer la santé des populations en réduisant le taux de maladies dues à l'eau sale.
Coût (X1000)		20 000	20 000	10 000	15 000	500	25 000	10 000	35 000	10 000	
23	Lembet	Construction d'un bloc de deux salles classe à l'école publique de Lembet	Plaidoyer pour la création d'un centre de santé intégré à Lembet	Etude de faisabilité en vue de la construction d'un point d'eau potable un ouvrage hydraulique à l'école publique de Lembet	Etude de faisabilité en vue de la construction d'un ouvrage de franchissement au lieu dit pont Mvoh Beuh	Etude de faisabilité en vue de la construction d'un point d'eau potable au quartier Menah	Construction d'un hangar à 10 comptoirs au marché Zempfem	Création d'un petit marché à bestiaux au marché Zempfem	Construction d'une ferme porcine communautaire d'une capacité de 11 géniteurs	Construction d'un hangar à 10 comptoirs au marché Zempfem	Ce projet facilitera le développement des activités commerciales tout en préservant la santé des acheteurs. et la commune renforcera ses recettes propres.
Coût (X1000)		18 000	500	8 500	5 000	8 500	18 000	15 000	25 000	18 000	
24	Melah	Reprofilage (pose de la latérite) de l'axe routier Tsenglah-Chefferie Melah sur 1 km	Extension du courant électrique de Tsenglah-Chefferie Ntem sur 1 km	Aménagement d'un stade de football	Construction d'une case communautaire	Réhabilitation du réseau de bornes fontaines (Chefferie Melah/Ntem)	Ouverture d'une piste agricole à Melah: axe Melah-Manjo	Construction d'une ferme porcine communautaire d'une capacité de 11 géniteurs	Construction d'un petit marché à bestiaux à Melah	Reprofilage (pose de la latérite) de l'axe routier Tsenglah-Chefferie Melah sur 1 km	Mis en œuvre, ce projet aidera à désenclaver ce village et donc à faciliter le mouvement des populations
Coût		7 500	15 000	10 000	25 000	8 500	A déterminer	25 000	15 000	7 500	

N°	Localité	Projets sociaux					Projets économiques			Priorité des priorités	
		PS 1	PS 2	PS 3	PS 4	PS 5	PE 1	PE 2	PE 3	Intitulé du projet	Justification
(X1000)											
25	Djeubou	Etude de faisabilité en vue de la construction d'un point d'eau potable à la chefferie	Construction d'un bloc de deux salles de classe à l'école publique de Djeubou	Etude de faisabilité en vue de la construction d'un point d'eau potable à l'embranchement quartier Menet(grande route)	Extension du réseau électrique ENEO de KemGuim à Menkeu sur 2 km	Extension du réseau électrique de Kem Guimà Menkeu sur 2 km	Construction d'un hangar de 10 comptoirs au marché de Djeubou	Construction d'un établissement touristique à Ko'o Bin	Construction de 05 boutiques au marché de Djeubou	Etude de faisabilité en vue de la construction d'un point d'eau potable à la chefferie	Elle permettra de stopper la consommation des eaux de pluies et de rivières qui a cours ici au regard de leurs conséquences grave
Coût (X1000)		8 500	16 000	8 500	25 000	25 000	18 000	20 000	10 000	8 500	
26	Ntem	Reprofilage (pose de la latérite) de l'axe routier Tsenglah-Chefferie Melah sur 1 km	Extension du courant électrique de Tsenglah-Chefferie Ntem sur 1 km	Aménagement d'un stade de football	Construction d'une case communautaire	Réhabilitation de la borne fontaine (Chefferie Melah/Ntem)	Ouverture d'une piste agricole : axe Melah-Manjo	Construction d'une ferme porcine communautaire d'une capacité de 11 géniteurs	Construction d'un petit marché à bestiaux à Ntem	Reprofilage (pose de la latérite) de l'axe routier Tsenglah-Chefferie Melah sur 1 km	Mis en œuvre, ce projet aidera à désenclaver ce village et donc à faciliter le mouvement des populations
Coût (X1000)		7 500	15 000	10 000	25 000	8 500	A déterminer	25 000	15 000	7 500	
27	Nzietouh	Construction d'un bloc maternel à l'école publique de Nzietouh	Construction d'un bloc de deux salles de classe à l'école publique de Nzietouh	Etude de faisabilité en vue de la construction d'un point d'eau potable à l'école publique de Nzietouh	Renforcement du centre de santé privé en médicaments essentiels	Aménagement d'un stade de football	Ouverture d'une route : axe entrée Kem Zeu-stade de football-marché sur 1,5 km	Construction de 10 boutiques au marché	Etude de faisabilité en vue de la construction d'un ouvrage de franchissement au lieu dit pont de Melo	Etude de faisabilité en vue de la construction d'un ouvrage de franchissement au lieu dit pont de Melo	La construction de ce pont permettra de désenclaver ce village
Coût (X1000)		25 000	18 000	8 500	5 000	10 000	15 000	10 000	5 000	5 000	
28	Tchouteng	Construction d'un magasin de stockage des produits	Aménagement de la route sur laquelle se trouve le pont TsiéTchouteng	Etude de faisabilité en vue de la construction d'un ouvrage	Plaidoyer pour la création d'un poste de sécurité à Tchouteng (camp militaire)	Extension du réseau électrique ENEO à Tchoutengde Zemfemà la	Ouverture d'une piste agricole à Tchouteng: axe Chefferie – axe Barankahen passant par	Construction d'une ferme avicole communautaire d'une	Construction d'une ferme porcine communautaire d'une capacité de 11 géniteurs	Etude de faisabilité en vue de la construction d'un ouvrage de franchissement	La construction de ce pont permettra de désenclaver

N°	Localité	Projets sociaux					Projets économiques			Priorité des priorités	
		PS 1	PS 2	PS 3	PS 4	PS 5	PE 1	PE 2	PE 3	Intitulé du projet	Justification
		agricoles	: axe Barankah–Dschang sur 2,8 km	de franchissement au lieudit « pont TsiéTchouteng » reliant les villages Tchouteng et Lembet	ou BIR)	chefferie Tchouteng en passant par le marché Zemfem sur 3 km	Tsapmeket sur 3 km	capacité de 2000 sujets	(élevage naisseur) à Tchouteng	au lieudit « pont TsiéTchouteng » reliant les villages	ce village
Coût (X1000)		25 000	A déterminer	2 000	2 000	30 000	A déterminer	20 000	25 000	2 000	
29	Toulah	Construction d'un poste agricole	Electrification du village Toulah en MT et BT à partir de la chefferie vers 2 blocs sur 1,5 km	Etude de faisabilité en vue de la construction d'un point d'eau au foyer	Etude de faisabilité en vue de la réhabilitation de l'ouvrage de franchissement de Tsemetoh	Ouverture de la route desservant le bassin agricole village	Elargissement d'une route : axe principal foyer- axe Dschang-Moock sur 2km	Construction d'une ferme agricole d'une capacité de 1500 sujets	Construction d'un établissement touristique à NzemoTsié	Electrification du village Toulah en MT et BT à partir de la chefferie vers 2 blocs sur 1,5 km	Le projet permettra au village Toulah d'être couvert par le réseau électrique ENEO
Coût (X1000)		15 000	25 000	8 500	5000	30 000	A déterminer	20 000	A déterminer	25 000	
30	Tsawa	Etude de faisabilité en vue de la construction d'un point d'eau à la chefferie de TSAWA	Reprofilage de l'axeroutier Bakary-Tsenlah sur 4km	Reprofilage de l'axeroutier Bakary-Nfeng sur 3km	Reprofilage de l'axe routier Chefferie-Toutsa sur 3 km	Réhabilitation du foyer communautaire Tsawa	Extension du réseau électrique dans les villages Nzentsa, Nfeng, ZENLOUNG à partir de la chefferie TSAWA	Construction d'un hangar de 10 comptoirs au marché d'APOUH	Construction d'un établissement touristique à la chute de Mbouth	Etude de faisabilité en vue de la construction d'un point d'eau à la chefferie	Elle permettra de stopper la consommation des eaux de pluies et de rivières
Coût (X1000)		8 500	10 000	8 000	8 000	15 000	25 000	18 000	25 000	8 500	
31	Zemda	Etude de faisabilité en vue de la construction d'un point d'eau au carrefour MbiaMoni	Extension du réseau électrique à Zemda : axe carrefour chefferie-Mefet 2,5 km	Etude de faisabilité en vue de la construction d'un ouvrage de franchissement au lieudit sur	Entretien d'une route à Zemda:axe Waka-Fotetsa-Levote – Ndeuk sur 1,5 km	Construire un magasin de stockage	Construction d'un hangar de 10 comptoirs à Zemda	Construction d'une ferme avicole d'une capacité 2000 sujets à Zemda	Ouverture d'une piste agricole : axe Levote-Ndeuk-Mefet sur 2,5 km	Extension du courant électrique à Zemda : axe carrefour chefferie-Mefet 2,5 km	Le projet permettra au village Zemda d'être couvert par le réseau électrique ENEO

N°	Localité	Projets sociaux					Projets économiques			Priorité des priorités	
		PS 1	PS 2	PS 3	PS 4	PS 5	PE 1	PE 2	PE 3	Intitulé du projet	Justification
				l'axe Levote-Ndeuk							
Coût (X1000)		8,500	25 000	2 000	7 000	30 000	18 000	20 000	35 000	25 000	
32	Yaguem	Etude de faisabilité en vue de la construction d'un point d'eau à l'école	Construction d'un bloc de deux salles classe à l'école publique de Yaguem	Construction d'un centre de promotion de la femme et de la famille	Extension du réseau électrique dans le village: axe Ecole publique – Zemlah 2 km	Pose de garde-fous sur les ponts Folefok et Lembeuh	Ouverture d'une piste agricole à Yaguem : axe Carriere – Zimbingsur 1,5 km	Ouverture d'une piste agricole: axe Messiadeng– Mengahsur 2 km	Construction d'une ferme avicole communautaire d'une capacité de 1000 sujets	Etude de faisabilité en vue de la construction d'un point d'eau à l'école publique de Yaguem	Elle permettra de stopper la consommation des eaux de pluies et de rivières
Coût (X1000)		8 500	18 000	50 000	25 000	3 000	25 000	25 000	20 000	8 500	
33	Azem	Extension du réseau électrique Eneo à Touchouet, Azem, et Alloh sur 3 km	Aménagement de la route : axe Noungning – Touchouet— Limite Apouh sur 7 km	achèvement des travaux du captage d'eau à Lepouezem (Alloh)	Ouverture de la route de l'axe Chefferie Alloh – Mbouapassant par Ndonlo sur 1,5km	construction d'un bloc maternel dans les villages ; Touchouer, Azem et Alloh	Construction d'un atelier de broyage (mélangeuse broyeuse)	Ouverture de la route : Axe de la sortie d'Apouh– TsiéMekeu– Talla sur 5 km	Ouverture d'une route à Azem : axe Noungning – Mvoalloh sur 3 km	Extension du réseau électrique ENEO à Tchouchouet, Azem, et Alloh sur 3km	Le projet permettra aux villages Tchouchouet, Azem, et Alloh d'être couvert par le réseau électrique ENEO
Coût (X1000)		30 000	60 000	15 000	15 000	25 000	15 000	40 000	30 000	30 000	
34	Lentsap	Extension électrique dans les quartiers ,Metack'lé et Mvobeuh sur 2 km	Reprofilage de l'axe Lentsap-Mvobeuh-Melang sur 3 km	Construction d'un Centre de Santé privé à Lentsap	Etude de faisabilité en vue de la construction d'un ouvrage de franchissement sur l'axe Tochi – Kembou Jean	Entretien de la route à Lentsap: axe Tossessa-Tchoutse sur 2 km	Construction d'un magasin de stockage	Construction d'un espace pour la fabrication du compost	Extension du réseau électrique jusqu'à Tossessa sur 1 km	Entretien de la route à Lentsap: axe Tossessa-Tchoutse sur 2 km	Mis en œuvre, ce projet aidera à désenclaver ce village et donc à faciliter le mouvement des populations
Coût (X1000)		20 000	15 000	15 000	2 000	10 000	40 000	5 000	15 000	10 000	

N°	Localité	Projets sociaux					Projets économiques			Priorité des priorités	
		PS 1	PS 2	PS 3	PS 4	PS 5	PE 1	PE 2	PE 3	Intitulé du projet	Justification
35	Menlah	Réalisation d'un point d'eau potable à partir de la source non tarissable à la chefferie Menlah la chefferie Menlah	Extension du réseau électrique ENEO sur 6km à Menlah à partir du réseau électrique de Nzi-Foda	Etude de faisabilité en vue de la construction d'un ouvrage de franchissement à l'entrée principale Menlah	Etude de faisabilité en vue de la construction d'un point d'eau à Bazogué	Etude de faisabilité en vue de la construction d'un ouvrage de franchissement à Tchouto	Ouverture d'une route à Menlah: axe Bazongué-Lekeudza sur 2 km	Construction d'un magasin de stockage	Construction d'une unité de concassage de pierres à Menlah	Réalisation d'un point d'eau potable à partir de la source non tarissable à la chefferie Menlah	Elle permettra de stopper la consommation des eaux de pluies et de rivières
Coût (X1000)		8 500	35 000	2 000	8 500	2 000	25 000	40 000	100 000	8 500	
36	Ndento	Construction d'un bloc administratif au CES Bilingue de Ndento	Etude de faisabilité en vue de la construction d'un pont sur l'axe Wassabiapita	Etude de faisabilité en vue de la construction d'un point d'eau à l'école publique de Lethiapang	Extension du réseau électrique à Deu sur 0,5 km	Construction d'une clôture au CES Bilingue de Ndento	Construction d'un hangar de 5 comptoirs à Ndento	Ouverture d'une piste agricole : axe Tenedon -----Kolon1 sur 2km	Reprofilage de l'axe Morsissong - Ecole publique de Lethiapang sur 1,5km	Construction d'un bloc administratif au CES Bilingue de Ndento	Il s'agira en réalisant ce projet de créer un cadre travail favorable au personnel administratif
Coût (X1000)		8 500	2 000	25 000	5 000	10 000	10 000	20 000	7 000	25 000	
37	Ndolah	Ouverture d'une route à Tsolah: axe carrefour Nkweyh-Tsesangsang en passant par la chefferie Tsolahsur 1,2km	Construction d'un bloc administratif à l'école publique de Fossong-Ellelem	Extension du réseau électrique ENEO dans le village Tsolah à partir de Dolah sur 0,800 km	Revêtement latéritique d'une route à Tsolah: axe Marche Fossong-Ellelem-Tsekeu en passant par la chefferie Dolah sur 1,5 km	Construction et équipement d'une pharmacie à Ndolah:	Etude de faisabilité et installation d'un transformateur (triphase) dans le village	Construction d'une petite unité de transformation des produits agricoles	Création d'un champ semencier de macabo et d'igname à Ndolah:	Ouverture d'une route à Tsola: axe carrefour Nkweyh-chefferie Tsolah-Tsesangsang sur 1,2km	Mis en œuvre, ce projet aidera à désenclaver ce village et donc à faciliter le mouvement des populations
Coût (X1000)		25 000	20 000	8 000	15 000	18 000	5 000	8 000	3 000	18 000	
38	Dzemla	Formation des agriculteurs sur les techniques des cultures	Réhabilitation et équipement de l'ancien centre de santé communautaire	Etude de faisabilité en vue de la construction d'un point d'eau près du stade	Construction d'un centre de documentation des ouvrages scolaires	Extension du réseau électrique ENEO à Ndzemlah sur 1,5km à partir du	Ouverture d'une route à Tsintessa : axe C.E.S Bilingue de Fossong-Ellelem-	Construction d'un magasin de stockage à Ndzemlah	Construction d'une pharmacie à Ndzemlah	Extension du réseau électrique ENEO à Ndzemlah sur 1,5km (à partir du	Le projet permettra au village Ndzemlah d'être couvert par le réseau électrique

N°	Localité	Projets sociaux					Projets économiques			Priorité des priorités	
		PS 1	PS 2	PS 3	PS 4	PS 5	PE 1	PE 2	PE 3	Intitulé du projet	Justification
				communal		transformateur du C.E.S Bilingue de Fossong-Ellelem	chefferie Ndzemlah 3 km			transformateur du C.E.S Bilingue de Fossong-Ellelem	
Coût (X1000)		1 000	3 500	8 500	15 000	20 000	40 000	30 000	5 000		
39	Nguanteu	Ouverture d'une route à Nguanteu : axe chefferie Nganteu – Tchouawa sur 3km	Etude de faisabilité en vue de la construction d'un point d'eau au lieu-dit « source » près de la limite Tchouawa-Nguanteu	Etude de faisabilité en vue de la construction d'un ouvrage de franchissement au lieu-dit « FôNganteu »	Etude de faisabilité en vue de la construction d'un ouvrage de franchissement au carrefour Bakari	Reprofilage de l'axe TAPIA-Carrefour KEMZONG sur 2km	Construction d'un hangar de 8 comptoirs au carrefour Bakari	Construction d'un magasin de stockage à Nguanteu	Extension de l'énergie électrique moyenne tension pour l'installation des PME à partir de Mezasur 1km	Ouverture d'une route à Nguanteu : axe chefferie Nganteu – Tchouawa sur 3km	Mis en œuvre, ce projet aidera à désenclaver ce village et donc à faciliter le mouvement des populations
Coût (X1000)		60 000	8 500	5 000	5 000	20 000	15 000	30 000	15 000	60 000	
40	Nzifeng-Messong	Etude de faisabilité en vue de la réalisation d'un captage à Siéléco'o	Construction d'un bloc de deux salles de classe à l'école publique de Nzifeng-Messong	Ouverture d'une route à Nzifeng-Messong : axe carrefour Mekou-Levang-Mekana sur 5 km	Construction d'un point de vente des fournitures scolaires à Nzifeng-Messong	Construction d'un foyer communautaire	Extension du réseau électrique ENEO à partir du réseau électrique de Melang sur 5 km	Aménagement du site touristique de la chute de Mekana	Construction d'un magasin de stockage	Extension du réseau électrique ENEO à partir du réseau électrique de Melang sur 5 km	Le projet permettra au village Nzifeng-Messong d'être couvert par le réseau électrique ENEO
Coût (X1000)		8 500	16 000	60 000	5000	25 000	50 000	50 000	30 000	50 000	
41	Apouh	Construction d'un bloc de deux salles de classe à l'école publique bilingue d'Apouh	Renforcement du stock de médicaments essentiels de la pharmacie du centre de santé intégré d'Apouh	Construction d'un foyer communautaire	Construction d'un bloc maternel à l'école maternelle d'Apouh	Construction d'un bloc de trois salles de classe à l'école publique bilingue d'Apouh	Construction d'un hangar à 10 box (comptoirs) au marché d'Apouh	Extension du réseau électrique sur l'axe Meka-Zimbing sur 3 km	Extension du réseau électrique sur l'axe chefferie-Thometchette sur 2km	Construction d'un bloc de deux salles de classe à l'école publique bilingue d'Apouh	Il s'agira en réalisant ce projet de réduire la promiscuité dans les salles de classe et donc de créer un cadre

N°	Localité	Projets sociaux					Projets économiques			Priorité des priorités	
		PS 1	PS 2	PS 3	PS 4	PS 5	PE 1	PE 2	PE 3	Intitulé du projet	Justification
											favorable aux études
Coût (X1000)		16 000	5 000	30 000	25 000	16 000	1 8 000	30 000	20 000	16 000	
42	Mbing	Etude de faisabilité en vue de la Construction d'un point d'eau à Bitegou(Adduction d'Eau Potable)	Remplacement de 40 poteaux électriques défectueux à Mbing	Etude de faisabilité en vue de la construction d'un point d'eau au foyer communautaire de Mbing	Achèvement de la construction et équipement du foyer communautaire de Mbing	Construction d'une clôture à l'école publique de Djeu où fréquentent les enfants de Mbing	Réhabilitation de l'axe routier foyer communautaire de Mbing-Lieu sacré sur 1,5 km avec construction d'un ouvrage de franchissement	Viabilisation du site touristique de Fovuh	Réhabilitation d'une piste agricole : axe foyer communautaire de Mbing-Limite Mbing-Mbeuh sur 1,5 km	Etude de faisabilité en vue de la Construction d'un point d'eau à Bitegou (Adduction d'Eau Potable)	Elle permettra de stopper la consommation des eaux de pluies et de rivières qui a cours ici au regard de leurs conséquences graves.
Coût (X1000)		8 500	4 000	8 500	10 000	12 000	15 000	20 000	15 000	8 500	
43	Meteuh	Electrification de l'axe limite Tsenglah-Meteuh-Domicile Soungo sur 1 km	Construction d'un point d'eau à l'entrée de la chefferie Meteuh	Ouverture d'une route: axe limite Tsenglah-Meteuh-Mondjou sur 5 km	Aménagement du stade de football de Meteuh	Ouverture de l'axe routier Carrefour Mewo-Kenket sur 02 km	Construction d'un foyer communautaire	Etude de faisabilité technico-financière en vue de la construction d'un micro-barrage sur le cours d'eau Mewou	Etude de faisabilité en vue de la construction d'un ouvrage de franchissement sur le cours d'eau Mewou	Electrification de l'axe limite Tsenglah-Meteuh-Domicile Soungo sur 1 km	Le projet permettra au village Meteuh d'être couvert par le réseau électrique ENEO.
Coût (X1000)		10 000	8 500	50 000	25 000	25 000	25 000	5 000	5 000	10 000	
44	Tsenglah	Construction de d'un bloc de deux salles de classe chacune à l'EP de Tsenglah	Extension du réseau électrique sur l'axe chefferieTsenglah-Domicile Kemkeng sur 2,5 km	Aménagement de la cour de récréation de l'EP de Tsenglah	Réhabilitation du point d'eau potable à l'entrée de la chefferie Tsenglah	Construction d'une salle informatique à l'EP de Tsenglah	Construction d'un foyer communautaire à Tsenglah	Reprofilage de l'axe EP de Tsenglah-Tchoulepuh sur 5 km	Aménagement de la piste Maneka-Meteuh sur 0,5 km avec construction de deux ouvrages de franchissement	Construction d'un bloc de deux salles de classe à l'EP de Tsenglah	Il s'agira en réalisant ce projet de réduire la promiscuité dans les salles de classe et donc de créer un cadre favorable aux

N°	Localité	Projets sociaux					Projets économiques			Priorité des priorités	
		PS 1	PS 2	PS 3	PS 4	PS 5	PE 1	PE 2	PE 3	Intitulé du projet	Justification
											études
Coût (X1000)		16 000	25 000	4 000	1 000	8 000	25 000	50 000	10 000	16 000	
45	Metsoh	Construction d'un point d'eau à l'entrée de la chefferie Metsoh	Installation du réseau électrique sur l'axe limite Mekouale-Metsoh-Limite Metsoh-Mesuetsur 1 km	Installation du réseau électrique sur l'axe limite Mekouale-Metsoh-limite Yaguem-Metsohsur 0,8 km	Dotation du comité de route d'un kit équipement d'entretien routier	Traçage des rigoles sur l'axe limite Metsoh-Mekouale-limite Metsoh-Yaguem sur 2 km	Construction d'un foyer communautaire	Entretien de l'axe Entrée Domicile DjoukenEtienn e-Entrée Domicile Tawa sur 0,500 km	Entretien de l'axe Entrée Tagne-Entrée Chefferie sur 1km	Construction d'un point d'eau à l'entrée de la chefferie Metsoh	Elle permettra de stopper la consommation des eaux de pluies et de rivières qui a cours ici au regard de leurs conséquences graves.
Coût (X1000)		8 500	10 000	8 000	3 000	5 000	25 000	3 000	5 000	8 500	
46	Melang-King Place	Construction d'un bloc de 02 salles de classe au CES bilingue de Fossong-Ellelem	Construction d'un bloc de deux salles de classe à l'Ecole publique de Fossong-Ellelem	Construction d'un bloc administratif au CES Bilingue de Fossong-Ellelem	Extension du réseau électrique sur l'axe Stade-Limite King Place -Lefeih sur 0,7 km	Extension du réseau électrique sur l'axe Marché de Fossong-Ellelem-grotte de Fobuh sur 0,8 km	Etude de faisabilité en vue de l'ouverture de l'axe routier Melang King place -Marché Fossong-Ellelem	Mise en place d'une unité de concassage des pierres	Entretien de l'axe routier Marché-Limite Tsnitessaen passant par la grotte Mbeuh sur 1,5 km	Etude de faisabilité en vue de l'ouverture de l'axe routier Melang King Place -Marché Fossong-Ellelem	Mis en œuvre, ce projet aidera à désenclaver ce village et donc à faciliter le mouvement des populations
Coût (X1000)		16 000	16 000	25 000	7 000	8 000	5 000	50 000	20 000	5 000	
47	Fossong-Tchuentché	Electrification de l'axe Mentchouet-Lepouo sur 1,3 km	Construction et équipement d'une salle informatique pour le compte de l'école publique groupe I et II	Etude de faisabilité en vue de la construction d'un point d'eau à Lepouo	Etude de faisabilité en vue de la construction d'un point d'eau à l'école publique groupe I et II	Etude de faisabilité en vue de la construction d'un ouvrage de franchissement au lieu dit pont Aplan	Construction d'une infrastructure (Centre) de promotion du tourisme	Entretien d'une route: axe Magah ancienne route-Samelouhsur 2km	Entretien d'une route: axe chefferie-bas-fonds Zen Ma sur 3km	Electrification de l'axeMentchouet-Lepouo sur 1,3 km	Le projet permettra au village Fossong -T de renforcer la couverture du réseau électrique ENEO.
Coût (X1000)		18 000	15 000	8 500	8 500	5 000	15 000	20 000	30 000	18 000	
48	Lotsa	Aménagement d'une aire de	Extension du réseau	Construction, d'une aire de	Extension du réseau	Construction d'une barrière	Elargissement d'une piste	Elargissement d'une piste	Elargissement d'une piste	Aménagement d'une aire de	La réalisation de cette

N°	Localité	Projets sociaux					Projets économiques			Priorité des priorités	
		PS 1	PS 2	PS 3	PS 4	PS 5	PE 1	PE 2	PE 3	Intitulé du projet	Justification
		jeu à Minla	électricité sur l'axe stade Domicile Tenfack Vincent-Kemma Gilbert sur un linéaire de 0,2 km	jeu au nouveau quartier	électricité sur l'axe Domicile Debezap-Domicile Tsafack Belmondo sur 1 km	à l'EP de Gap Atoguia	agricole : axe lieu sacré de Minla-site du, stade de Minla sur 1,2 km	agricole : axe carrefour Mala-Limite Lotsa-TchawouaFon ang sur 1 km	agricole : axe carrefour carrière de sable-Limite Kem Gue-Tchawoua	jeu à quartier Minla de Lotsa	infrastructur e favorisera l'épanouisse ment de la jeunesse toute la localité
	Coût (X1000)	25 000	1 000	20 000	4 000	20 000	5 000	4 000	3 000	25 000	
49	Lepoh	Extension du réseau électrique MT/BT à Lepouo /Melang Nzon	Etude de faisabilité en vue de la construction d'un point d'eau potable au carrefour Langlon	Aménagement du terrain de football de grand Tessa	Elargissement d'une piste agricole: axe Sibang-Tsenglahsur 3 km	Traçage de rigoles sur l'axe EP de FE-Limite Tessa-Tsenglah	Etude de faisabilité en vue de construction d'un ouvrage de franchissement au lieu dit « pont sur TsiéFem »	Construction d'un magasin de stockage des produits agricoles	Achèvement de la construction et équipement du foyer communautaire de grand Tessa	Extension du réseau électrique MT/BT à Lepouo /Melang Nzon	Elle permettra de stopper la consommation des eaux de pluies et de rivières qui a cours ici au regard de leurs conséquences graves.
	Coût (X1000)	32 000	8 500	25 000	15 000	5 000	5 000	30 000	20 000	32 000	
50	Djeu FE	Extension du réseau électrique sur l'axe entrée DjeuteDavid-domicile Kem Zeu sur 1km	Traçage de rigoles sur le long de l'axe EP de FE-Limite Tessa-Tsenglahsur 4km	Aménagement du terrain de football de grand Tessa	Aménagement de la source située à côté domicile Kem Zeu	Etude de faisabilité pour la construction d'un point d'eau potable au rond-point Djeu-Ganteu-Tessa	Aménagement et équipement du foyer communautaire de grand Tessa	Construction du pont de Tse Fem	Elargissement de la piste agricole Langlon-Mondjousur 5km	Extension du réseau électrique sur l'axe entrée DjeuteDavid-domicile Kem Zeu sur 1,5km	Le projet permettra au village Djeu de renforcer la couverture du réseau électrique ENEO.
	Coût (X1000)	15 000	5 000	25 000	2 000	8 500	20 000	5 000	5 000	15 000	
51	Lethiop-Nzo'o	Etude de faisabilité technico-financière pour l'alimentation des bornes fontaines de Lethiop-Nzo'o	Achèvement de la construction de l'EPB et son équipement	Extension du réseau électrique sur l'axe Entrée Jego-Chefferie Lethiop sur 0,5 km	Extension du réseau électrique sur l'axe foyer culturel-Kem Sa'a sur 0,8 km	Extension du réseau électrique sur l'axe carrefour Jego-Tovuhsur 1 km	Entretien de l'axe routier limite Apouh-Nzo'o-Limite Leguia-Lethiop sur 1 km	Entretien de l'axe routier Zen-Lethiop-carrefour Ko'Ka sur 1 km	Entretien de l'axe routier carrefour Nzo'o-Limite Nzo'o-Menah sur 1,5 km	Etude de faisabilité technico-financière en vue de l'alimentation des bornes fontaines de	Elle permettra de stopper la consommation des eaux de pluies et de rivières qui a cours ici au regard de leurs

N°	Localité	Projets sociaux					Projets économiques			Priorité des priorités	
		PS 1	PS 2	PS 3	PS 4	PS 5	PE 1	PE 2	PE 3	Intitulé du projet	Justification
		en eau potable								Lethiop-Nzo'o en eau potable	conséquences graves.
Coût (X1000)		3 000	25 000	4 000	10 000	10 000	8 000	8000	10 000	3 000	
52	Menah	Electrification de l'axe Limite Nzo'o-Menah-Limite DjeuBoumock-Menahen passant par la chefferie sur 2,5 km	Achèvement de la construction de l'école publique de Menah	Etude de faisabilité en vue de la construction d'un point d'eau au carrefour Banchack	Electrification de l'axe Papa Kong-Limite Nzo'o-Menah sur 1 km	Réhabilitation de la route Nzewa-CSI Apouh-Chefferie Menah-Mboumockg avec construction d'un pont sur la rivière Nzéwa	Construction du foyer communautaire de Menah	Etude de faisabilité en vue de la construction d'un ouvrage de franchissement au lieudit « pont Banchak »	Etude de faisabilité en vue de la construction d'un ouvrage de franchissement au lieudit « pont Manitoth »	Réhabilitation de la route Nzewa-CSI Apouh-Chefferie Menah-Mboumockg avec construction d'un pont sur la rivière Nzéwa	Mis en œuvre, ce projet aidera à désenclaver ces villages et donc à faciliter le mouvement des populations
Coût (X1000)		25 000	20 000	8 500	8 000	94 000	25 000	5 000	5 000	94 000	
53	Dedah-Toufem	Etude de faisabilité en vue de la construction d'un point d'eau à l'entrée de la chefferie Dedah-Toufem	Etude de faisabilité en vue de la construction d'un point d'eau à l'entrée Lamgang Fidèle	Extension du réseau électrique sur l'axe Lycée de Dedah-Limite Minka-Mesuet-Dedah sur 2 km	Extension du réseau électrique sur l'axe pont Talla-KemZem sur 2,5 km	Remplacement de trois poteaux défectueux sur le réseau électrique	Elargissement de l'axe routier pont Talla-Limite Fossong-Tchuentchué-Dedah sur 1 km	Entretien du réseau routier sur l'axe Plaque Lycée-Minka en passant par Fialah sur 2 km	Etude de faisabilité en vue de la construction d'un ouvrage de franchissement au lieudit « pont de Plaisir »	Etude de faisabilité en vue de la construction d'un point d'eau à l'entrée Lamgang Fidèle	Elle permettra de stopper la consommation des eaux de pluies et de rivières qui a cours ici au regard de leurs conséquences graves.
Coût (X1000)		8 500	8 500	20 000	25 000	800	5 000	20 000	5 000	8 500	
54	Apang-Thié	Etude de faisabilité en vue de la construction d'un point d'eau à Zin Ma	Etude de faisabilité en vue de la construction d'un point d'eau à TsenNou	Electrification de l'axe Carrefour NkuetekengMoussa-TsenNou sur 1km	Construction du foyer communautaire	Formation des producteurs sur le compostage	Ouverture d'une route : axe carrefour chefferie-NguefackPinis sur 0,5 km avec construction d'un ouvrage de	Ouverture d'une route : axe Carrefour Nguefack Jeanne-Domicile Ta'pindasur 0,800 km	Etude de faisabilité en vue de la construction d'un ouvrage de franchissement sur le cours d'eau séparant le village Apang-Thié de	Construction d'un point d'eau à Zin Ma	Elle permettra de stopper la consommation des eaux de pluies et de rivières qui a cours ici au regard de leurs conséquences graves.

N°	Localité	Projets sociaux					Projets économiques			Priorité des priorités	
		PS 1	PS 2	PS 3	PS 4	PS 5	PE 1	PE 2	PE 3	Intitulé du projet	Justification
							franchissem t		Ndenkop		
Coût (X1000)		8 500	5 000	10 000	25 000	1 000	8 000	10 000	5 000	8 500	
55	Tessa	Extension du réseau électrique sur l'axe carrefour Langlon-Domicile KenfackDavid sur 2 km	Aménagement du terrain de football de grand Tessa	Etude de faisabilité en vue de l'aménagement d'un point d'eau de la source située derrière la chefferie Tessa	Etude de faisabilité en vue de la construction d'un ouvrage de franchissement sur l'axe reliant le domicile du directeur de l'EP de Fossong-Ellelemau CES de FE	Etude de faisabilité en vue de la construction d'un ouvrage de franchissement en contre-bas du domicile Tekeubeu Berlin Michel	Aménagement du terrain pour pratique de sport à grand Tessa	Elargissement d'une à Tessa : axe carrefour Lanlong-Mondjou sur 5km	Etude de faisabilité en vue de la construction d'un ouvrage de franchissement au lieu dit Tsié-Fem	Extension du réseau électrique sur l'axe carrefour Langlon-Domicile Kenfack David sur 2 km	Le projet permettra au village Fossong –T de renforcer la couverture du réseau électrique ENEO.
Coût (X1000)		20 000	10 000	8 500	5 000	5 000	5 000	8 000	5 000	20 000	
56	Djeu FT	Extension du réseau électrique de l'EP de Djeu à la limite Djeu-MelangNziétou passant par carrefour étoile(Tsinkop) sur 2,6 km	Construction d'un point d'eau potable à foyer Djeu (Adduction d'Eau Potable)	Extension du réseau électrique de l'EP de Djeu à Latchouet sur 2,5 km	Construction et équipement en 10 desks top de la salle informatique du Lycée de Djeu	Amenagement de l'aire de jeu du stade Mendjeu	Entretien de l'axe routier Foyer Djeu-FomDjeu sur 5 km	Etude de faisabilité en vue de la construction d'un pont reliant Fomdjeu à Latchouet	Entretien de l'axe routier Foyer Djeu-Latchouet en passant par le Lycée de Djeu sur 2 km	Extension du réseau électrique de l'EP de Djeu à la limite Djeu-MelangNziétou passant par carrefour étoile(Tsinkop) sur 2,6 km	Le projet permettra au village Djeu de renforcer la couverture du réseau électrique ENEO.
Coût (X1000)		26 000	15 500	25 000	28 000	8 000	40 000	5 000	15 000	26 000	
57	Tchouawa Fonouo	Extension du réseau électrique ENEO à Tchouawa sur 3,4 km	Etude de faisabilité en vue de la construction d'un point d'eau à l'école publique de Tchouawa	Entretien d'une route à Tchouawa : axe Kemtsa – Fogwou – Ecole Publique de Tchouawa sur 2,5 km	Etude de faisabilité en vue de la construction d'un ouvrage de franchissement sur l'axe	Construction d'un bloc de trois latrines à l'Ecole Publique de Tchouawa	Construction d'une ferme avicole communautaire d'une capacité de 1000 sujets à Tchouawa	Construction d'une ferme porcine communautaire d'une capacité de 11 géniteurs	Installation d'un moulin à écraser complet et communautaire à Tchouawa	Extension du réseau électrique ENEO à Tchouawa sur 3,4 km	Le projet permettra au village Fossong –T de renforcer la couverture du réseau électrique

N°	Localité	Projets sociaux					Projets économiques			Priorité des priorités	
		PS 1	PS 2	PS 3	PS 4	PS 5	PE 1	PE 2	PE 3	Intitulé du projet	Justification
					Kemtsa – MbiKemgue			Tchouawa			ENEO.
Coût (X1000)		35 000	8 500	25 000	5 000	5 400	20 000	25 000	2 000	35 000	
58	Mesuet	Extension du réseau électrique sur l'axe carrefour Mesuet-Limite Yaguem-Mesuet sur une distance de 1,5 km	Etude de faisabilité en vue de la construction d'un point d'eau au carrefour Minka	Etude de faisabilité en vue de la réhabilitation du point d'eau de Ko'tsé	Extension du réseau électrique sur l'axe Mme Antoinette-Chefferie Minka sur 0,8 km	Extension du réseau électrique sur l'axe Mesuet-Limite Metsoh-Mesuet sur 0,8 km	Etude de faisabilité en vue de la construction d'un ouvrage de franchissement reliant MINKA à Lekeu	Entretien d'une piste agricole : axe Monsieur le Maire-Limite Megueu Fiala-Minka sur 2 km	Elargissement de l'axe routier Mme Antoinette sur une distance de 0,3 km	Etude de faisabilité en vue de la réhabilitation du point d'eau de Ko'tsé	Elle permettra de stopper la consommation des eaux de pluies et de rivières
Coût (X1000)		20 000	8 500	8 500	12 000	12 000	2 000	5 000	3 000	8 500	
59	Ntie	Etude de faisabilité en vue de la réalisation d'un point d'eau potable	Achèvement de la construction du foyer culturel	Ouverture de l'axe Chefferie-Nzong sur 2 km	Organisation d'une formation au profit des artisans	Organisation d'02 formations sur le montage de projet générateur des revenus	Installation d'un transformateur triphasé à Ntie	Construction de la case communautaire	Amenagement du site touristique (grotte) à Mvotsiéjang	Etude de faisabilité en vue de la réalisation d'un point d'eau potable	Elle permettra de stopper la consommation des eaux de pluies et de rivières
Coût (X1000)		8 500	8 500	25 000	1 000	2 000	12 000	25 000	15 000	8 500	
60	Tikang	Reprofilage d'une route à Tikang : axe carrefour Ndento-Tchoutchoua sur 1km	Entretien de 02 axes secondaires à Tikang sur 2 km	Extension du réseau électrique à Tikang à partir du carrefour Ndento- limite Tikang-Ndento sur 1km	Construction d'un forage à la chefferie Tikang	Construction d'un forage à Tchoutchoua	Ouverture de la piste agricole axe chefferie-Sonfack Norbert-Chialekouet sur 2km	Construction d'un magasin de stockage à Tikang	Construction d'un foyer communautaire à Tikang	Ouverture d'une piste agricole: axe chefferie-Sonfack Norbert-Chialekouet sur 2km	Mis en œuvre, ce projet aidera à désenclaver ce village et donc à faciliter le mouvement des populations
Coût (X1000)		8 000	20 000	10 000	8 500	8 500	20 000	30 000	25 000	20 000	
61	Tsintessa	Formation des agriculteurs sur les techniques des cultures	Réhabilitation et équipement de l'ancien centre de santé communautaire	Etude de faisabilité en vue de la construction d'un point d'eau près du	Construction d'un centre de documentation des ouvrages scolaires	Extension du réseau électrique ENEO à Ndzemlah sur 1,5km à partir	Ouverture d'une route à Tsintessa : axe C.E.S Bilingue de Fossong-	Construction d'un magasin de stockage à Tsintessa	Construction d'une pharmacie à Tsintessa	Extension du réseau électrique ENEO à Ndzemlah sur 1,5km (à partir	Le projet permettra au village Tsintessa d'être couvert par le réseau

N°	Localité	Projets sociaux					Projets économiques			Priorité des priorités	
		PS 1	PS 2	PS 3	PS 4	PS 5	PE 1	PE 2	PE 3	Intitulé du projet	Justification
			e	stade communal		du transformateur du C.E.S Bilingue de Fossong-Ellelem	Ellelem-chefferie Ndzemlah 3 km			du transformateur du C.E.S Bilingue de Fossong-Ellelem	électrique
Coût (X1000)		1 000	3 500	8 500	15 000	20 000	40 000	30 000	5 000		
62	Tsolah	Extension du réseau électrique ENEO dans le village Tsolah à partir de Dolah sur 1 km	Constuction d'un bloc administratif a l'école publique de Fossong-Ellelem	Ouverture d'une route à Tsolah: axe carrefour Nkweyh-Tsesangsang en passant par la chefferie Tsolahsur 1,2km	Revêtement latéritique d'une route à Tsolah: axe Marche Fossong-Ellelem-Tsekeu en passant par la chefferie Dolah sur 1,5 km	Construction et équipement d'une propharmacie à Tsolah	Etude de faisabilité et Installation d'un transformateur (triphase) dans le village	Construction d'une petite unité de transformation des produits agricoles	Création d'un champ semencier de macabo et d'igname à Tsolah	Extension du réseau électrique ENEO dans le village Tsolah à partir de Dolah sur 1 km	Mis en œuvre, permettra au village Tsola d'être couvert par le réseau électrique
Coût (X1000)		10 000	20 000	25 000	15 000	18 000	5 000	8 000	3 000	10 000	
63	Toutchouet	Extension du réseau électrique Eneo à Touchouet, Azem, et Alloh sur 3 km	Aménagement de la route : axe Noungning – Toutchouet— Limite Apouh sur 7 km	achèvement des travaux du captage d'eau à Lepouezem (Alloh)	Ouverture de la route de l'axe Chefferie Alloh – Mbouapassant par Ndonlo	construction d'un bloc maternel dans les villages ; Toutchouer, Azem et Alloh	Construction d'un atelier de broyage (mélangeuse broyeuse)	Ouverture de la route : Axe de la sortie d'Apouh– TsiéMekeu– Talla sur 5 km	Ouverture d'une route à Azem : axe Noungning – Mvo Alloh sur 3 km	Extension du réseau électrique ENEO à Tchouchouet, Azem, et Alloh sur 3km	Le projet permettra aux villages Tchouchouet, Azem, et Alloh d'être couvert par le réseau électrique ENEO
Coût (X1000)		30 000	A determiner	15 000	A determiner	25 000	15 000	A determiner	A determiner	30 000	
64	Wassa	Etude de faisabilité en vue de la création d'un point d'eau près de la chefferie Wassa	Ouverture d'une route à wassa: axe carrefour Wassa-château sur 1km	Extension du réseau électrique à Wassa sur 2 km (à partir du transformateur de Lethiapang)	Construction d'un bloc de deux salles de classel'école publique de Lethiapang	Renforcement des équipements du centre médical communautaire de Lethiapang (matelas,	Reprofilage de la route principale de Wassa sur 0,8 km	Ouverture d'une piste agricole à Wassa : axe carrefour Wassa- Ngoun sur 3,5 km	Construction d'un magasin de stockage à Wassa	Extension du réseau électrique dans le village Wassa sur 2 km à partir du transformateur de Lethiapang	Le projet permettra au village Wassa d'être couvert par le réseau électrique

N°	Localité	Projets sociaux					Projets économiques			Priorité des priorités	
		PS 1	PS 2	PS 3	PS 4	PS 5	PE 1	PE 2	PE 3	Intitulé du projet	Justification
						pincs...)					
Coût (X1000)		8 500	15 000	20 000	16 000	5 000	4 000	25 000	30 000	20 000	
65	Espace Urbain (Mboua)	Ouverture l'axe routier CETIC-Tontchieu sur 1,5 Km	Etude de faisabilité et extension de l'électrification du	Construction de 01 point d'eau potable (puit, forage)	Ouverture de l'axe routier zone Tououssah-Alloh sur 2 km	Réhabilitation de l'axe routier (CMA-CETIC, CMA-Ko'ok)	Construction d'une gare routière à Mboua	Réhabilitation des boutiques communales de Mboua	Construction d'une case communautaire	Ouverture l'axe routier CETIC-Tontchieu sur 1,5 Km	Mis en œuvre, ce projet aidera à désenclaver ce village et donc à faciliter le mouvement des populations
Coût (X1000)		20 000	30 000	8 500	20 000	20 000	50 000	25 000	25 000	20 000	
66	Espace Urbain (Lefang)	Construction d'un bloc de deux salles de classes à l'école maternelle de Lefang	Electrification de l'axe route principale-Foyer Lefang sur 0,800 km	Reprofilage de la route Lefang-hôpital CMA sur 1km	Construction d'une clôture à l'école publique de Lefang	Construction de 01 point d'eau	Construction d'un hangar de 10 comptoirs	Construction d'un magasin de stockage de produits agricoles et d'élevage	Organisation de 02 séances de formation sur les activités génératrices de revenus	Construction d'un bloc de deux salles de classes à l'école maternelle de Lefang	Il s'agira en réalisant ce projet de réduire la promiscuité dans les salles de classe et donc de créer un cadre favorable aux études
Coût (X1000)		16 000	5 000	10 000	15 000	8 500	18 000	30 000	2 000	16 000	
67	Espace Urbain (Nzi-Foda)	Extension de l'électrification dans le village sur 4 km	Etude de faisabilité et aménagement de sources d'eau de Zenlevoh et Watsing	Ouverture de 05 routes secondaires dans les 05 blocs sur 5 km	Réhabilitation du captage du point d'eau de Watsing	Construction d'une tribune officielle à la place de fête;	Organisation de 02 séminaires d'information sur le financement des GIC Agricoles/Elevages	Construction d'une case communautaire	Achat de 04 moto-pompes pour pratiquer l'agriculture en saison sèche	Extension de l'électrification dans le village sur 4 km	Le projet permettra au quartier Nzi-Foda de renforcer la couverture du réseau électrique ENEO.
Coût (X1000)		30 000	8 500	40 000	10 000	25 000	2 000	25 000	3 000	30 000	

N°	Localité	Projets sociaux					Projets économiques			Priorité des priorités	
		PS 1	PS 2	PS 3	PS 4	PS 5	PE 1	PE 2	PE 3	Intitulé du projet	Justification
68	Tchouawa Fonguema	Extension du réseau électrique ENEO à Tchouawa sur 3,4 km	Etude de faisabilité en vue de la construction d'un point d'eau à l'école publique de Tchouawa	Entretien d'une route à Tchouawa : axe Kemtsa – Fogwou – Ecole Publique de Tchouawa sur 2,5 km	Etude de faisabilité en vue de la construction d'un ouvrage de franchissement sur l'axe Kem Tsa–MbiKem Gue	Construction d'un bloc de trois latrines à l'Ecole Publique de Tchouawa	Construction d'une ferme avicole communautaire d'une capacité de 1000 sujets à Tchouawa	Construction d'une ferme porcine communautaire d'une capacité de 11 géniteurs Tchouawa	Installation d'un moulin à écraser complet et communautaire à Tchouawa	Extension du réseau électrique ENEO à Tchouawa sur 3,4 km	Le projet permettra au village Tchouawa de renforcer la couverture du réseau électrique ENEO.
Coût (X1000)		35 000	8 500	25 000	5 000	5 400	20 000	25 000	2 000	35 000	
69	Minka	Extension du réseau électrique sur l'axe carrefour Mesuet-Limite Yaguem-Mesuet sur une distance de 1,5 km	Etude de faisabilité en vue de la construction d'un point d'eau au carrefour Minka	Etude de faisabilité en vue de la réhabilitation du point d'eau de Ko'tsé	Extension du réseau électrique sur l'axe Mme Antoinette-Chefferie Minka sur 0,8 km	Extension du réseau électrique sur l'axe Mesuet-Limite Metsoh-Mesuet sur 0,8 km	Etude de faisabilité en vue de la construction d'un ouvrage de franchissement reliant Minka à Lekeu	Entretien d'une piste agricole : axe Monsieur le Maire-Limite Megueu Fiala-Minka sur 2 km	Elargissement de l'axe routier Mme Antoinette sur une distance de 0,300 km	Etude de faisabilité en vue de la réhabilitation du point d'eau de Ko'tisé	Elle permettra de stopper la consommation des eaux de pluies et de rivières
Coût (X1000)		20 000	8 500	8 500	12 000	12 000	2 000	5 000	3 000	8 500	
70	Apang	Etude de faisabilité en vue de la construction d'un pont sur l'axe Nzinmeu – Tofon	Construction de 02 salles de classe à L'EP D'Apang	Construction d'une case communautaire	Reprofilage de la route sur l'axe CMA de Mboua – Chefferie Apang sur 3 km	Etude de faisabilité en vue de la construction d'un captage à la chefferie Apang à partir de la source	Extension du réseau électrique dans le village Apang sur 3 km à partir d'Apang- Thié	Construction d'un hangar de 10 comptoirs à Apang	Amenagement de la chute de Mvofou à Apang	Extension du réseau électrique dans le village Apang sur 3km à partir d'Apang- Thié	Le projet permettra au village Apang de renforcer la couverture du réseau électrique ENEO.
Coût (X1000)		5 000	16 000	25 000	40 000	8 500	30 000	18 000	20 000	30 000	

5.2.2 Cadrage budgétaire sur la base des comptes administratifs

En s'attendant à cet exercice, l'objectif visé consiste à mettre en relief le montant des investissements de la Commune sur ses fonds propres. A partir du tableau ci-dessous, l'on observe, et ce pour le déplorer, le fait que ces investissements réalisés au moyen de ces fonds propres frisent insignifiance :

Tableau 21: Cadrage budgétaire sur la base des comptes administratifs

N°	Exercices	Montant compte administratif (en fcfa)	Investissement en (fcfa)	Investissement sur fonds propres (en fcfa)	Observations
1	2013	110 959 000	38 224 302	7 335 920	La Commune a réellement investi sur fonds propres des montants supérieurs
2	2014	160 992 502	77 823 397	5 530 150	
3	2015	177 503 116	67 005 690	7 846 325	
4	2016	418 830 612	323 065 957	27 897 750	
5	2017	1 034 996 016	914 887 598		
TOTAL		1 903 281 246	1 421 006 944	48 610 145	

L'analyse et l'interprétation des données consignées dans ce tableau conduit à plusieurs constats :

- La moyenne du niveau d'investissement sur 03 ans est de; $20\,712\,395 / 3 = 6\,904\,130$ FCFA ;
- La projection des investissements sur 05 ans est de: $6\,904\,130 \times 5 = 34\,520\,650$ FCFA ;
- Le montant global des « *priorités des priorités* » des projets prioritaires de l'espace urbain et des villages est de: **2 116 458 000 FCFA.**

5.2.3 Ranking des villages

Le PCD, après son approbation par la préfecture de la Menoua qui est la tutelle de la Commune de Fongo-Tongo, va être mis en œuvre. Le classement effectué dans le tableau ci-dessous permet d'éviter l'injustice consistant à ne réaliser des projets que dans les mêmes villages⁸. Il contribuera à faire en sorte que les investissements actuels puissent prioritairement profiter aux villages qui n'ont jamais rien reçu en la matière:

Tableau 22: Ranking des villages

Rang	Villages	Rang	Villages	Rang	Villages	Rang	Villages	Rang	Villages	Rang	Villages
1	Lefock	2	Tchoutcho ue	3	Azem	4	Ntie	5	Nguen	6	Lepoh
7	Melang /Nzong	8	Meugueu	9	Mbing	10	Djeu FT	11	Melang-King Place	12	Menah
13	Apouh	14	Nzifonda (ESPU)	15	Meteuh	16	Toulah	17	Tsintessa	18	Ntem
19	Tchouteng	20	Yaguem	21	Zemda	22	Tsenglah FE	23	Peung	24	Tikang
25	Apang-Thié	26	Nziefeng-Messong	27	Lethiop-Nzo'o	28	Tsawa	29	Djeu FE	30	Tsinkeng
31	Mezem	32	Metsoh	33	Lefeih	34	Loung FE	35	Nzietouh	36	Lembet
37	Tessa	38	Tchouawa	39	Leveng	40	Lekeu Nzah	41	Djeubou	42	Apa'a
43	Lewe	44	Loung FT	45	Minka	46	Lekeu	47	Menga	48	Mesuet
49	Tsinglah	50	Lensap	51	Menlah	52	Apang	53	Ndento	54	Wassa
55	Tsiedong	56	Ganteu	57	Dedah-Toufem	58	Fossong-Tchuentch ue	59	Meza	60	Melah
61	Dzemla	62	Tsolah	63	Ndolah	64	Nzong	65	Mekouale	66	Latchouet
67	Lotsa	68	Espace urbain								

⁸ Cette injustice est souvent source de frustration.

5.2.4 Validation des données de base par secteur

Tableau 23: Validation des données de base par secteur

No	SECTEURS	TYPES D'ACTIVITES	DONNEES DE BASE
1.	AGRICULTURE ET DEVELOPPEMENT RURAL	<ul style="list-style-type: none"> • Transformation des produits agricoles (Manioc et niebé) • Production des vivres • Commercialisation des produits agricoles 	<ul style="list-style-type: none"> • Plusieurs spéculations agricoles identifiées: pommes de terre, carottes, choux, poivrons, tomates, maïs, haricot, arachides, macabo/taro, ignames, banane, plantain, ail, oignon, café, cacao... • Existence de plusieurs bassins de production: pomme de terre dans le groupement Tongo-Tongo (à Nzong, Lethiop-Nzo'o, Nziefeng-Messong, Lentsap, Menah...), les ignames et le macabo dans le groupement Fossong-Ellelem, le poireau, les oignons (à Nzong, Lethiop-Nzo'o, Nziefeng-Messong, Lentsap, Menah),.. • Renforcement de capacités de quelques producteurs sur les techniques de lutte phytosanitaire (cas des Villages Tsawa, Tchoutchouet, Azem, Allo...) • Lutte phytosanitaire par les producteurs devant les maladies des cultures avec les produits tels le manezan, le ridomil, • Présence d'une brigade phytosanitaire à Dschang • Disponibilité des produits phytosanitaires et semences sur le marché local : Loung-Latchouet, Mboua, Melang-Nzietouh, Zemda, Apouh, ... • Pratique de la jachère par certains producteurs • Utilisation du fumier végétal et compost (Lentsap, Leveng, ...) par certains producteurs • Existence de plusieurs magasins de stockage des produits construits par la Coopérative des Planteurs de la MENOUA dans la Commune : Loung/Latchouet, Apouh, Tsinglah, Mekouale, Mboua...) • Existence de 05 magasins de stockage de pomme de terre et de choux construits par le programme ACEFA : Latchouet, Melang-Nzietouh, ... • Climat favorable à la pratique de l'agriculture • Présence des bas-fonds pour la pratique de l'agriculture de contre-campagne : Dedah-Toufem, Minka, Azem, Mboua.... • Présence de 07 postes agricoles (Latchouet, Tsinglah, Lefang, Nzi-Foda, Apouh, Fossong-Ellelem, Mbing...) • Présence d'une Délégation d'Arrondissement de l'Agriculture et du Développement Rural à Fossong-Tchuentchué • Présence du Centre d'Education et d'Action Communautaire (CEAC) dans la commune • Présence de nombreux GIC: GIC FIFIA, GIC PAGRAME, GIC PRATULA, GIC EAS à Latchouet, GIC AED, GIC GONMEDA, GIC NDA-NDA et GIC PAPELE à Lewé, GIC de Yaguem, GIC La Solution à Lethiop, ... • Existence d'une coopérative de producteurs de pommes de terre au niveau communal • Ouverture d'une route desservant le principal bassin de production de Fongo-Tongo (de Nziefeng-Messong à Djeubou) • Construction des enclos par quelques agriculteurs et éleveurs (Apa'a, Toula, Lentsap,) • Maîtrise des techniques traditionnelles de conservation des produits agricoles par certains producteurs • Installation de quelques petites unités de transformation des produits agricoles tels les moulins à écraser (à Mboua, Latchouet, ...) • Existence de petits marchés pour la commercialisation des produits agricoles : Mboua, Loung-Latchouet, Fossong-Ellelem, Melang-Nzietouh, Apouh, Meugueu, Mbing, Mekouale... • 02 personnels à la DAADER • Présence du Programme ACEFA qui appuie les producteurs • Octroi des appuis à quelques organisations de producteurs (GIC PAPELE à Lewé, GIC Ndento,...) • Possibilité d'obtention des crédits de financement auprès des micro-finances (MC2, Express Union) • Le dynamisme des producteurs
2.	SANTE	<ul style="list-style-type: none"> • Acquisition des 	<ul style="list-style-type: none"> • Présence d' 01 Centre Médical d'Arrondissement (CMA) à Mboua

	PUBLIQUE	<p>équipements et du matériel</p> <ul style="list-style-type: none"> • Construction des bâtiments • Administration des soins infirmiers • Vente des médicaments 	<ul style="list-style-type: none"> • Présence de 04 Centres de Santé Intégrés Publics (CSI) à Latchouet Meugueu, Apouh et Mekoualé • Présence de 03 Centres de Santé privé CSP non reconnus : Fossong-Tchuentchué, CSP de Loung, CSP de Nzietouh... • Présence de 01 médecin • Présence 06 Infirmiers Diplômés d'Etat (IDE) ; • Présence 04 Infirmiers Brevetés (IB) ; • Présence 03 Aides-Soignantes (AS) ; • Présence 09 commis. • Présence de 81 lits • Plusieurs campagnes de vaccination organisées (polio, onchocercose, tuberculose) • Présence du listing des tradi praticiens du district de santé • Prise en charge du paludisme grave
3.	ELEVAGE, PECHE ET INDUSTRIES ANIMALES	<ul style="list-style-type: none"> • Aviculture • Porciculture • Pisciculture • Elevage des ovins et caprins • Commercialisation des produits pastoraux 	<ul style="list-style-type: none"> • Plusieurs types d'élevage pratiqués: porciculture, cuniculture, apiculture, élevage bovin, volaille, élevage des poulets de chair, des caprins, des poulets pondeuses et des animaux de compagnie ... • Existence des zones d'élevage: l'élevage bovin (Tchouteng, Peung, Menah, Djeu FT, ...) la volaille et la porciculture et l'élevage des caprins dans toute la commune, l'élevage des cochons dinde (Nguen, Lewé, Meza,...), des poulets de chair (Mboua, Ntie, Metsoh, Yaguem, Azem, Allô), des poulets pondeuses (Mekeuh du côté de Messong, Djeu FT)... • Disponibilité du matériau animal local sur le marché local: Mboua, Apouh, Loung-Latchouet • Utilisation du matériau animal de race améliorée par quelques éleveurs • Existence des structures fournissant du matériau animal aux éleveurs telles AGROCAM, SOCAV, SOCIPAEL... • Existence de quelques fermes modernes à Menga, Latchouet... • Présence de cours d'eau pour le développement de l'élevage surtout en saison sèche (cours d'eau « Talla », cours d'eau « Mami Water », cours d'eau « Folepé », cours d'eau « Mewou »...) • Quelques personnes pratiquant l'élevage des cochons dinde dans tous les villages • Existence d'un marché à bestiaux à Mboua • Présence d'un Centre Zootechnique et Vétérinaire (CZV) à Fongo-Tongo • Présence de la Délégation d'Arrondissement de l'Elevage, des Pêches et Industries Animales (DAEPIA) à Mboua • Existence de deux étangs piscicoles à Apouh • Présence d'une pharmacie vétérinaire au sein du CZV • Organisation des campagnes annuelles de vaccination du gros bétail et du petit ruminant • Présence de deux cadres au service du CZV et de la DAEPIA • Existence des GIC d'éleveurs : GIC AFA'A BONG à Djeu FT, GIC NGONG MEDAH à Meugueu, GIC AEMOME à Mezuet, GIC des Agriculteurs et Eleveurs Dynamiques de Tikang-Ndento-Fongo Tongo, GIC AED et GIC CAD à Apouh • Présence du programme ACEFA • Existence d'une (01) moto de terrain au CZV • Octroi de quelques appuis par le programme ACEFA à certaines organisations de producteurs: Lefock, Dedah-Toufem, Mekouale, ... • Absence de zoonoses dans la commune • Existence de comités de vigilance dans de nombreux villages: Latchouet, Lethiop-Nzo'o, Dedah-Toufem,... • Existence d'un comité d'éleveurs ayant permis d'éradiquer les cas de vol du gros bétail • Commercialisation des produits d'élevage sur le marché local (Mboua, Apouh...) • Présence de quelques forages (à Fossong-Tchuentchué, Djeu FT,...), des bornes fontaines à Melang-King Place, Djeu FT, ...), • Climat favorable à l'élevage • Existence des zones de pâturage sur le flanc des montagnes (Peung, Menah, Nzietouh, Toula, Lentsap, Tchouteng, Ntie, Lembet)

4.	EDUCATION DE BASE	<ul style="list-style-type: none"> • Enseignement et formation • Papeterie • Construction des bâtiments • Acquisition des équipements et du matériel 	<ul style="list-style-type: none"> • Présence de 04 écoles maternelles publiques et privées. • Présence de 29 écoles primaires publiques, • Présence d' 01 école primaire catholique à Mboua • Présence de 2678 table-bancs • Présence de 67 salles de classe • Présence de 12 contractuels • Présence de 20 fonctionnaires • Fort taux de fréquentation des écoles maternelles et primaires • Existences des latrines classiques non-ventilées • Existence dans la quasi-totalité des écoles maternelles de quelques mobiliers et équipements de fortune • Dynamisme des APEE et des Conseils d'établissements dans la gestion des établissements, l'acquisition du paquet minimum et la prise en charge des maîtres des parents
5.	ENSEIGNEMENTS SECONDAIRES	<ul style="list-style-type: none"> • Enseignement et formation • Gardiennage • Papeterie • Construction des bâtiments. • Acquisition des équipements et du matériel 	<ul style="list-style-type: none"> • 08 établissements secondaires publics dont : <ul style="list-style-type: none"> - 03 lycées parmi lesquels le lycée bilingue à Apouh, le lycée de Fongo-Tongo et le lycée de Djeu FT - 01 CETIC à Mboua - 04 Collèges d'Enseignement Secondaire (CES) dont 01 CES bilingue à Fossong-Ellelem • 01 établissement secondaire privé laïc: le Collège Privé Laïc Interdépartemental de Fongo-Tongo (COPLIFO) <u>NB:</u> 01 CETIC créé à Loung mais non-ouvert • Existence de 02 bibliothèques • Présence de 1422 table-bancs • Présence de 57 salles de classe • Présence de 13 contractuels • Présence de 53 fonctionnaires • Présence de 98 vacataires.
6.	EAU ET ENERGIE	<ul style="list-style-type: none"> • Diagnostic des points d'eau en panne • Réparation des pannes des points d'eau • Gestion des points d'eau • Aménagement des points d'eau 	<p><u>EAU</u></p> <ul style="list-style-type: none"> • Existence de sources d'eau naturelles • 87 bornes fontaines dont 63 fonctionnels • 16 forages dont 08 non-fonctionnels • 02 puits non-fonctionnels • 17 AEP dont 11 non-fonctionnels • Existence des puits à ciel ouvert dans les concessions, des sources non-aménagées, des ruisseaux et rivières servant aussi de point d'approvisionnement en eau • Existence d'un comité de gestion de points d'eau à Fossong-Tchuentché • Existence d'un artisan réparateur à Melang-King Place • Présence de la DDEE à Dschang • Relation de collaboration entre la DDEE et la Commune. <p><u>ENERGIE</u></p> <ul style="list-style-type: none"> • Un réseau de distribution d'énergie électrique ENEO peu étendu. • 36 villages sont couverts par un réseau électrique • Existence d'un réseau électrique base tension

		équipements	<ul style="list-style-type: none"> • Existence d'un réseau électrique moyenne tension • Installation de 26 transformateurs • Mise en terre de 1033 poteaux dans la Commune • 01 mini-barrage à Meugueu
7.	TRAVAUX PUBLICS	<ul style="list-style-type: none"> • Construction des ouvrages de franchissement • Cartonnage • Entretien routier 	<ul style="list-style-type: none"> • Présence d'une DDTP à Dschang • Présence d'un réseau de routes en terre • Entretien annuel ou triennal des routes rurales. • Relation avec la commune (appui technique dans la réalisation des travaux)
8.	AFFAIRES SOCIAES	Recensement des personnes vulnérables	<ul style="list-style-type: none"> • Présence d'une DDAS à Dschang • 22 foyers communautaires • Fichier des handicapés (47 handicapés moteurs, 41 handicapés visuels, 261 orphelins, 13 muets ...), • Présence d'une association des personnes vulnérables le CODIHAF (Comité Directeur des Handicapés de Fongo-Tongo)
9.	ARTS ET CULTURE	<ul style="list-style-type: none"> • Réunions et congrès • Commercialisation et circulation des objets d'art • Arts et sculpture • Danses traditionnelles et patrimoniales • Sites patrimoniaux 	<ul style="list-style-type: none"> • Utilisation de la langue YEMBA • Existence d'un calendrier culturel en langue Yemba • Existence de nombreuses associations promouvant les danses traditionnelles : le MADZON, le MO MADZON, le TUE, le SI, le FOKA, le KA'A, le ZIN, le BAYA, le KOYA, le GANTEU (Nziefeng-Messong), le KWA'KWA, • Organisation de festivals locaux dans la commune: la fête de Folepé (à Fossong-Tchuentchué), le festival annuel Demtoupouh (à Apouh)... • Présence de plusieurs artistes fils de la Commune de FONGO-TONGO : PANIQUE MONTANA ET ASSAS BREAKER à Fossong-Tchuentchué, KEMGUE NDJIPACK MARTIN à Apang-Thié, PAOLO à Nziefeng-Messong ... • Existence de foyers communautaires dans les villages Mbing, Latchouet, Loung, Grand Djeu, Tessa, Lepoh et Ganteu), Tsinglah, Menga, Tessa, Peung, Fossong-Tchuentchue, Tsinglah, Ndento... • Existence d'une collection des objets d'art à la chefferie Ganteu (groupement Fossong-Ellelem) • Existence du site pour la construction des foyers d'Azem et Apang-Thié • Construction de la fondation du foyer culturel Apang-Thié • Présence d'une maison de culture à Apouh • Existence des personnes du 3^{ème} âge possédant des connaissances/expériences à partager avec la jeune génération • Organisation de congrès culturels dans de nombreux villages: Tsinglah, Lethiop-Nzo'o, Menga, Latchouet, Loung FT, Tessa (Grand Tessa), Metsoh, Ganteu, groupement Fossong-Ellelem, Tchoutchouet, Azem, Nziefeng-Messong, Azem, Apang...
10.	PROMOTION DE LA FEMME ET DE LA FAMILLE	<ul style="list-style-type: none"> - Encadrement des femmes et des familles - Facilitation à l'établissement des actes de naissance et célébrations des mariages - Organisation des fêtes et cérémonies en faveur de la femme et de la famille - Promotion de l'aspect genre dans tous les secteurs de 	<ul style="list-style-type: none"> • Présence d'une Délégation Départementale de la Promotion de la Femme et de la Famille (DDPROFF) dans la Menoua • Existence des associations féminines: le Réseau des Femmes de Fongo-Tongo, l'Association des Jeunes Dames dans chacun des 10 quartiers de Fossong-Tchuentchué, l'Association Générale des Femmes Menah, l'Association Générale des Femmes du Grand TESSA, l'Association des Femmes Générales Ntie, les Jeunes Dames Ntie, l'Association des Femmes Lentsap, Association des Femmes de Touopouh (Apouh), Association des Femmes Zinpouh d'Apouh ... • Présence d'un Réseau des Associations des Femmes et de la Famille de Fongo-Tongo (RAFAF) • Mise en œuvre de plusieurs activités par les associations féminines : entraide, tontines, ... • Existence d'une association des personnes vulnérables: le CODHIAF • Fort taux de scolarisation de la jeune fille • Prise en charge de certaines filles-mères par leurs familles (Dedah-Toufem, Djeu FT, Lentsap, • Taux de fréquentation de la fille-mère élevé à Dedah-Toufem et Djeu FT • Inexistence des enfants en détention à Ndento, Azem, Apang-Thié... • Forte contribution des femmes dans la construction de l'économie locale (production des pommes de terre et du macabo)

		développement	<ul style="list-style-type: none"> • Existence des centres d'état civil dans certains villages: Latchouet, Djeu FE, Meugueu, Mboua, Apouh, • Présence d'un détachement du centre d'état civil de Mboua à Mbing, ... • Forte culture d'établissement des actes de naissance aux enfants à Ntie et Apang • Présence de deux cadres à la Délégation Départementale de la Promotion de la Femme et de la Famille (DDPROFF)
11.	EMPLOI ET FORMATION PROFESSIONNELLE	Enseignement et formation à l'entrepreneuriat	<ul style="list-style-type: none"> • Quelques opportunités d'emplois existantes dans la Commune grâce à la présence de quelques entreprises au rang desquelles la Express Union (EU), Express Exchange, la Mutuelle Communautaire de Croissance (MC2), la FIADEC, la Station-service CITIZEN'OIL, COPLIFO, menuiserie, • Disponibilité d'une main-d'œuvre favorable à la création d'entreprise... • Existence d'un CMPJ qui offre des formations aux jeunes au niveau communal • Disponibilité des terres pour la création d'entreprises • Existence des organisations d'agriculteurs et d'éleveurs • Existence d'agriculteurs et éleveurs individuels • Exercice du petit commerce par les populations • Pratique de l'artisanat (Tsolah, Apang,...)
12.	TRAVAIL ET SECURITE SOCIALE	Couverture sociale des travailleurs	<ul style="list-style-type: none"> • Plusieurs emplois identifiés dans les secteurs de la micro-finance, du commerce, du bâtiment, de l'agriculture, de l'élevage, des mines, du transport, des télécommunications, de l'enseignement, de l'artisanat... • Institution par l'Etat de l'assurance volontaire • Affiliation de certains travailleurs de l'espace urbain à la CNPS • Initiation des jeunes au travail de la terre à Nziefeng-Messong, Toula, Lethiop-Nzo'o, Nzietouh, Melang, Djeu FT ;...
13.	TOURISME ET LOISIRS	<ul style="list-style-type: none"> • Hébergement, restauration et divertissement • Encadrement des responsables des structures d'accueil touristique 	<ul style="list-style-type: none"> • Existence d'une (01) forêt à Lotsa (la forêt de Melor) • Présence des champs d'eucalyptus dans la Commune (Nzi-Foda, Apouh,...) • Existence des forêts sacrées dans les différentes chefferies traditionnelles • Existence des grottes à Loung, Mbing, Lewé, la limite Mezem-Apang, Apang-Thié, Lethiop-Nzo'o (grottes de Demvôh), Vo'Ntie (à Ntie), Toutsie (à Lentsap), Azem... • Présence de plusieurs chutes propices au tourisme: chute de « Mami Water » et les cascades de Menouet (à Apouh), chute située entre les villages Menah et Lewé, chute située entre les villages Mezem et Apang, chute de Meteuh, chute de Djeu FT, chute de Folepé, chute et rochers de Mekana à Nziefeng-Messong, chute de Vo'Fou à Apang, chute de Vou'h Allo à Azem, chute Vo'beuh à Lentsap, les 04 chutes de Ndento, chute de Vo'Ntie à Ntie • Belle architecture de la chefferie Menla et de la chefferie supérieure Fongo-Tongo • Présence des pierres superposées de Meteuh • Présence d'un paysage splendide et attrayant • Présence de la chaîne montagneuse Koumoudi qui s'étend de Meugueu jusqu'à Wassafavorable au tourisme montagnard • Sites de la chute de « Mami Water » et des grottes de DEMVÔH aménagés • Existence d'un office du tourisme à Fongo-Tongo • Enregistrement d'environ 1000 touristes par an dans la Commune de Fongo-Tongo • Existence des espèces fauniques telles les singes (à Apouh) • Présence de quelques guides touristiques endogènes
14.	FORET DE LA FAUNE	<ul style="list-style-type: none"> • Exploitation des produits forestiers ligneux et non ligneux • Education et sensibilisation de la population 	<ul style="list-style-type: none"> • Existence d'une (01) forêt à Lotsa (la forêt de Melor) • Présence d'un champ d'eucalyptus à Nzi-Foda, Apouh, Apang (à Top Fon) • Existence des forêts sacrées dans les toutes chefferies traditionnelles • Existence des zones de raphias : Menah, Tessa, Azem, Metsoh, Ndento, Tchoutchouet, Menla, Apang, Tikang... • Existence de quelques ressources fauniques : rat, hérisson, canard sauvage, lapin sauvage, perdrix (tous les villages), serpent, biche (à Ntie), singe (Apouh), écureuil ... • Mise en place des plantations d'arbres fruitiers à Lentsap et Ntie en lieu et place des eucalyptus

		<ul style="list-style-type: none"> Assure le respect de la réglementation de l'exploitation des ressources forestières et la préservation de la réserve forestière 	<ul style="list-style-type: none"> Existence de la Délégation Départementale de la Forêt et de la Faune (DDFOF) Existence des plantes de l'agroforesterie (acacia, caliantra...) dans certains villages (Djeu FT par exemple) Création des comités de vigilance dans certains villages de la Commune : Toula, Zemda, Lekeu Nzah, Apouh, Lethiop-Nzo'o Création des pépinières d'eucalyptus à Mezem et Melang FT
15.	ENVIRONNEMENT, PROTECTION DE LA NATURE ET DEVELOPPEMENT DURABLE	<ul style="list-style-type: none"> Culture des plantes Organisation des journées d'investissements humains dans les villages à travers les comités de développement Encadrement et appui-conseil des populations sur les questions environnementales (Sensibilisation contre la divagation des bêtes, usage des emballages plastiques non-biodégradable et l'intégration des biodégradables dans les habitudes, etc.) 	<ul style="list-style-type: none"> Présence d'un espace vert au lycée de Fongo-Tongo et au lycée bilingue d'Apouh Culture de l'utilisation des déchets ménagers pour la fertilisation des champs dans tous les villages Présence d'une décharge d'ordures dans la Commune (à Mboua) Utilisation des déchets ménagers pour la nutrition des porcs Existence d'une fosse au Centre de Santé Intégré d'Apouh pour la gestion des déchets hospitaliers Sensibilisation des populations à Lentsap sur la protection de la nature Existence des champs des eucalyptus dans quelques villages (Apouh, Nzi-Foda, Lewé, Apang (Top Fon)...)... Mise en place des plantations d'arbres fruitiers à Lentsap et Ntie en lieu et place des eucalyptus Existence d'un bureau d'hygiène et salubrité dans l'organigramme de la Commune Existence d'une section « protection civile et environnement » dans l'organigramme de la Commune Existence d'une section « espace vert et hygiène alimentaire » dans l'organigramme de la Commune Existence des agents d'hygiène dans les villages: Menah, Mbing,... Existence de Clubs des Amis de la Nature dans les établissements scolaires : lycées de Fongo-Tongo, d'Apouh et de Djeu FT, CES de Latchouet Octroi des subventions à ces différents CAN par l'Etat Construction des toilettes publiques à plusieurs endroits dans la commune de Fongo-Tongo: Mboua, Apouh, Melang FT... Existence du Projet Intercommunal de Gestion Durable de l'Eau et de l'Assainissement (PIGEDEA) qui va construire des points d'eau et des toilettes publiques dans la commune de Fongo-Tongo Ferme volonté de l'Etat de lutter contre l'utilisation des plastiques non-biodégradables Existence d'une politique étatique de protection des bas-fonds par l'interdiction de la coupe de raphias
16.	HABITAT ET DU DEVELOPPEMENT URBAIN	<ul style="list-style-type: none"> Aménagement périodique de la voirie Construction des habitations 	<ul style="list-style-type: none"> Existence d'une voirie urbaine Amorce d'une délimitation et d'un aménagement de la voirie urbaine de Fongo-Tongo Existence d'une section voirie réseau et assainissement rattachée à l'unité occupation des sols Construction des toilettes publiques dans l'espace urbain communal (au marché de Mboua, à l'entrée de COPLIFO), dans la poche de l'espace urbain de Melang et à Apouh Existence d'un bureau d'hygiène et de salubrité fonctionnel dans l'organigramme de la Commune Existence d'un service technique et de la planification du territoire dans l'organigramme de la Commune Existence de la section « engins, transport urbain, équipement » dans l'organigramme communal Installation de quelques bacs à ordures dans l'espace urbain Mise à la disposition du bureau d'hygiène et de salubrité d'un camion et d'un tricycle pour la collecte des ordures et déchets Existence d'une gare routière Existence d'une Délégation Départementale de l'Habitat et de l'Urbanisme (DDH DU) à Dschang Existence d'une section « urbanisme, construction, permis » rattachée à l'unité « occupation des sols » Présence d'une carrière de sable à Lotsa Possibilité de se ravitailler en sable à la carrière de Lingang (dans le groupement Foto) ou à Santchou Présence des carrières de pierres dans la Commune: Melang/Lotsa (groupement Fossong-Ellelem), Apouh, Lethiop-Nzo'o, Meza,

			<p>Tsintessa, Ntie, Nziefeng-Messong (à Mekana), Azem, Lentsap (Vo'beuh), Menla....</p> <ul style="list-style-type: none"> • Présence d'une presse à briques à la Commune • Existence de quelques maisons construites en matériau définitif aussi bien dans l'espace urbain qu'en milieu rural • Relief et climat favorables à l'habitation • Présence des sols latéritiques pour la fabrication des briquettes améliorées
17.	DOMAINES, CADASTRE ET AFFAIRES FONCIERES	Accompagnement à l'établissement du titre de propriété	<ul style="list-style-type: none"> • Existence de plusieurs modes d'acquisition des terres dans la Commune : achat, donation et héritage • Obtention par quelques individus d'un titre de propriété sur leurs parcelles • Disponibilité de parcelles pour la réalisation des projets d'intérêt public dans quelques villages: Nzietouh, Mesuet, Lentsap, Azem, Peung, Lentsap, ... • Présence de la Délégation Départementale des Domaines, Cadastre et Affaires Foncières à Dschang • Existence d'un patrimoine foncier communal • Existence des commissions de règlement des litiges fonciers dans les villages: cas des conseils de notables dans tous les villages • Implication positive de la chefferie supérieure et de la Sous-préfecture dans le règlement des litiges fonciers
18.	RECHERCHE SCIENTIFIQUE ET INNOVATION	<ul style="list-style-type: none"> • Multiplication des semences améliorées à travers le MINADER • Appui des producteurs aux techniques de multiplication des semences améliorées • Exploitation des plantes médicinales • Exploitation de la réserve forestière et faunique à des fins de recherche • Diffusion et utilisation des énergies renouvelables (lampes et plaques solaires) 	<ul style="list-style-type: none"> • Utilisation des semences améliorées (semences de pommes de terre, maïs, café) par certains producteurs • Existence d'une parcelle de démonstration à Apouh • Utilisation du matériau animal amélioré par certains éleveurs (porcelets, poussins ...) • Utilisation pour la construction des maisons d'habitation du matériau local (la terre) • Création d'une plantation de pidgum africanus à Meteuh • Présence de la DAEPIA et de la DAADER • Climat favorable à l'agriculture et l'élevage • Existence de bas-fonds exploitables • Présence d'une presse à briques à la Commune • L'existence des projets porc, haricot, verger. et pisciculture (pour la création des étangs) logés à la Délégation Régionale du Ministère de la Recherche Scientifique et de l'Innovation (MINRESI) • Utilisation des plantes médicinales pour se soigner dans certains villages : Nziefeng-Messong, Apang, Tchoutchouet, Lentsap, Ndentou, Menla • Existence des Produits Forestiers Non-Ligneux (PFNL) • Utilisation des engrais chimiques pour la fertilisation des champs • Présence d'une antenne de l'IRAD à Dschang
19.	COMMERCE	<ul style="list-style-type: none"> • Achat et commercialisation des produits divers • Contrôle de la qualité des produits • Contrôle des prix des produits 	<ul style="list-style-type: none"> • Existence de plusieurs marchés dans la Commune (à Mboua, Loung-Latchouet, Apouh, Melang, Fossong-Ellelem et du petit marché de Djeubou...) • Présence d'un point de vente des produits à Ndentou et à Nziefeng-Messong • Existence de deux bâtiments au marché de Mboua (dont un construit par le MINCOMMERCE) • Pratique de la vente groupée des produits à Lentsap et Nziefeng-Messong • Présence d'un magasin de stockage des produits agricoles et d'élevage à Yaguem • Existence de toilettes dans les marchés de Mboua, Apouh et Melang • Installation de quelques bacs à ordures au marché de Mboua • Existence de plusieurs bornes fontaines au marché de Mboua • Existence d'une Délégation Départementale du Commerce à Dschang • Présence d'un site pour le marché de Lethiop-Nzo'o • Présence des commerçants • Existence d'un fichier de contribuables
20.	JEUNESSE ET	• Organisation des petits	• Existence d'un Centre Multifonctionnel de Promotion des Jeunes (CMPJ) à Mboua

	EDUCATION CIVIQUE	<ul style="list-style-type: none"> jeux éducatifs (le défi) et remise des distinctions aux plus méritants Organisation de la « CMPJ Loisirs vacances » pour sortir les enfants de l'oisiveté Formation des jeunes par la CMPJ Education des jeunes à la citoyenneté et à la vie associative Organisation des activités socioéducatives et sportives 	<ul style="list-style-type: none"> Diversification de l'offre de formation au CMPJ de Fongo-Tongo: coiffure, déontologie, secrétariat bureautique, agriculture,... 44 jeunes formés en deux promotions par le CMPJ Présence d'une jeune du village METSOH ayant bénéficié des appuis des projets/programmes gouvernementaux Présence d'un bureau du Conseil National de la Jeunesse du Cameroun (CNJC) situé dans la Commune Existence de plusieurs associations de jeunes spécialisées dans les domaines du sport (Razel de Djeu FT, Etoile de Lethiop,...) le social (Jeunesse Active de Lewé, Association des Jeunes Élèves et Etudiants Ressortissants de Latchouet à Latchouet, Jeunesse Active de Tsiedong, Association des jeunes Elèves et Etudiants Ressortissants de Nbie-Foda, Association des Jeunes d'Apouh, Association des Jeunes de Nziefeng-Messong, Association des jeunes d'Apang, ADEVA d'Apouh Présence de quelques jeunes ayant bénéficié des stages de vacances organisés par la commune à Loung FT, Lewé, Melang-King Place (dans le groupement Fossong-Ellelem), Metsoh, Fossong-Tchuentchué, Tchoutchouet, Azem, Apouh... Existence d'une Délégation d'Arrondissement de la Jeunesse et de l'Education Civique (DAJEC) Existence d'un fichier d'associations des jeunes à la DAJEC Organisation des cours de remise à niveau par les associations au bénéfice des jeunes Dynamisme de certains jeunes Jeunesse fortement scolarisée dans tous les villages de la Commune
21.	SPORTS ET EDUCATION PHYSIQUE	<ul style="list-style-type: none"> Organisation des championnats Encadrement et formation des jeunes en sports collectifs et individuels dans les établissements scolaires Organisation des activités sportives Organisation des activités d'encadrement des adultes par le sport Suivi des jeunes ayant des aptitudes en sport dans les établissements scolaires par la DASEP 	<ul style="list-style-type: none"> Existence de plusieurs infrastructures sportives : aires de pratique du football (Mboua, King Place (groupement Fossong-Ellelem) et d'un stade de hand-ball à Mboua Existence des espaces de jeu à Djeu FT (à Tsinkop), Loung-Latchouet, Peung, Meugueu, Menga, Nguen, Nzo'o, Mekouale), Ndento, Présence de nombreuses associations à objet sportif: Razel de Djeu, Etoile de Nzo'o, Sable de Lotsa, Artene de Mboua, club sport Medzon, AS Folepé et club santé de Fossong-Tchuentchué à Fossong Tchuentchué, Club Sportif Folepé To-Tegong de Metsoh, Association des Femmes Sportives de Ntie, Association des Femmes Sportives de Ndento Organisations de plusieurs championnats de vacances dans la Commune (à Mboua, Nzo'o, Djeu, Peung, Fossong-Tchuentchué, Nzo'o, Apouh... Organisation d'un championnat de vacances couvrant toute la Commune Présence d'une Délégation d'Arrondissement des Sports et de l'Education Physique à Fongo-Tongo (DASEP) Présence d'un (01) cadre en service à la DASEP Présence de trois (03) cadres d'EPS formés en service dans la Commune de Fongo-Tongo (1 au lycée d'Apouh et 2 au lycée de Fongo-Tongo) Délivrance des assurances techniques
22.	PETITES ET MOYENNES ENTREPRISES, ECONOMIE SOCIALE ET ARTISANAT	<ul style="list-style-type: none"> Couture Coiffure Transformation de produits agroalimentaires Transformation du bois, du fer et du bambou Conditionnement et conservation des produits agricoles 	<ul style="list-style-type: none"> Présence de quelques Petites et Moyennes Entreprises : menuiserie, garages, station –service, moulins à écraser, ferme avicole... Disponibilité de certaines matières premières pour la fabrication des produits artisanaux: troncs d'arbres, bambou, argile, paille... Présence des artisans de bambou, des fabricants de mortiers, des menuisiers, des maçons, ... Existence d'un bureau d'artisans fonctionnel au niveau communal Existence d'un répertoire d'artisans à la Commune Existence d'un agent communal chargé du secteur artisanal Existence d'un bureau communal de l'artisanat équipé par le BIP Présence du PACD/PME qui finance les projets de PME bien ficelés L'Etat prime les artisans qui savent se distinguer par le sérieux de leurs œuvres artisanales Présence d'un bureau d'antenne CHART (BAC) et chambre des artisans photographes de l'Ouest (CPO) Présence d'une Délégation Départementale des Petites et Moyennes Entreprises, Economie Sociale et Artisanat (DDPMEEESA) à Dschang

			<ul style="list-style-type: none"> • ... artisans enregistrés dans le registre communal
23.	INDUSTRIES, MINES ET DEVELOPPEMENT TECHNOLOGIQUE	Exploitation des carrières de sable, latérite, moellons et pierres	<ul style="list-style-type: none"> • Présence d'une carrière de sable à Lotsa • Présence des carrières de pierres dans la Commune: Melang/Lotsa, Apouh, Fossong-Tchuentchué (carrière de Po'gwen), Lethiop-Nzo'o, Djeu FT, Tsintessa, Ntie, Meza, Latchouet (04)... • Présence de la bauxite à Fongo-Tongo du côté d'Apouh, Tsinkeng, Djeu FT, Menah, Apang, Peung, Lewé, Loung, • Présence de potentiels sites de carrières : Lewé, Limite Mezem, Nguen, Apang, Apa'a, • Communication de quelques mesures de sécurité/protection aux exploitants miniers par la Délégation Départementale des Industries, Mines et Développement Technologique basée à Dschang • Présence d'une station-service: la station CITIZEN'OIL • Présence d'une Délégation Départementale des Industries, Mines et Développement Technologique à Dschang
24.	TRANSPORTS	<ul style="list-style-type: none"> • Transport des personnes et des biens • Transport interurbain (voiture; moto; camion; porte-tout) 	<ul style="list-style-type: none"> • Utilisation de plusieurs moyens de transport : les motocyclettes, les taxi-brousses • Existence d'une gare routière dans le centre urbain et de plusieurs points d'embarquement dans la Commune (devant l'EP de Djeu FT, à l'entrée de l'Ecole Publique de Fossong-Ellelem, au carrefour Apouh, Marché de Loung-Latchouet, Marché de Meugueu, devant le Centre de Santé Intégré de Mekoualé, carrefour Ndento, carrefour Bakary à Guanteu...) • Existence des toilettes publiques à l'entrée de COPLIFO (non loin de la gare routière), marché de Mboua, Apouh et Melang • Présence de deux bornes fontaines au marché de Mboua, non loin de la gare routière • Présence d'un forage au marché de Loung-Latchouet • Présence d'un réseau de routes en terre • Présence d'une station-service à Mboua • Présence d'une Délégation Départementale des Transports à Dschang
25.	POSTES ET TELECOMMUNICATIONS	<ul style="list-style-type: none"> • Les services postaux: courriers express (EMS Express, Mail Service et western union), • Communication téléphonique dans la commune 	<ul style="list-style-type: none"> • Existence d'un Télé-centre Communautaire Polyvalent à Mboua • Présence du mont KOUMOUDI favorable à l'installation d'un pylône de télécommunication • Présence de trois agences de transfert et de retrait des fonds : Express Union, FIADEC, Mutuelle Communautaire de Croissance (MC2) • Présence d'une bureautique au CMPJ de Mboua • Présence des réseaux de téléphonie mobile (MTN, Orange, CAMTEL, NEXTELL)
26.	COMMUNICATION	<ul style="list-style-type: none"> • Transmission des informations à travers les radios, presse écrite télévisions, téléphone et internet, • Transfert des crédits de communication (Orange, MTN, CAMTEL) 	<ul style="list-style-type: none"> • Couverture du territoire communal par plusieurs chaînes radiophoniques (radio YEMBA, Dschang University Radio, radio Kouala, radio Nguielah, CRTV régionale, ...) • Présence d'une Délégation Départementale de la Communication (DDCOM) à Dschang • Présence deux antennes de relai Orange et d'une antenne de relai CAMTEL • Présence du mont KOUMOUDI favorable à l'installation des antennes • Présence de deux cadres à la DDCOM: le délégué et une secrétaire • Présence à Dschang de 07 correspondants des chaînes de télévision disponibles pour la couverture des événements à Fongo-Tongo • Utilisation du tam-tam comme moyen de communication (Yaguem, Menla, Ndento, Azem et Tchouawa) • Utilisation du gong (cloche) à Ndento et Azem comme moyen de communication • Communication de bouche à oreille • Utilisation du téléphone portable pour communiquer et suivre des informations
27.	ADMINISTRATI ON TERRITORIALE	<ul style="list-style-type: none"> • Coordination des services administratifs dans la commune • Appuis financiers et 	<ul style="list-style-type: none"> • Présence de plusieurs Services Déconcentrés de l'Etat dans la Commune: DAADER, DAEPIA, IAEB, CZV, DAJEC, DASEP, CMPJ... • Présence de deux chefferies de deuxième degré (groupement Fongo-Tongo et groupement Fossong-Ellelem) et de sept chefferies de troisième degré officiellement reconnues (Apouh, Apang-Thié, Azem, Latchouet, Lentsap, Loung, Menah)

	DECENTRALISATION, SECURITE ET MAINTIEN DE L'ORDRE	<p>matériels dans les secteurs sociaux</p> <ul style="list-style-type: none"> • Hygiène et salubrité, assainissement dans la commune • Légalisation des actes de naissance, de mariage et de décès • Règlement des litiges • Sécurité des biens et des personnes • Maintien de l'ordre public 	<ul style="list-style-type: none"> • Présence d'une Sous-préfecture à Nzi-Foda • Présence d'une brigade de gendarmerie à Fossong-Tchuentchué • Présence d'un poste de police à Mboua • Existence de plusieurs centres d'état civil : Mboua, Djeu FE, Tchouawa, Yaguem, Ndentou, Meugueu, Latchouet • Existence d'un détachement du centre d'état civil de Mboua à Mbing • Existence d'un comité de vigilance dans certains villages tels que: Dedah-Toufem, Djeu FT, Menah, Tsinglah, Tchouawa, • Intervention de la gendarmerie à l'alerte dans certains villages à l'instar de Ntie et Nziefeng-Messong • Présence de quelques centres d'état civil dans la Commune: Ndentou, Djeu FE, Meugueu, Tchouawa, Mboua,
28.	ENSEIGNEMENT SUPERIEUR		<ul style="list-style-type: none"> • Proximité de la Commune de Fongo-Tongo de l'université de Dschang • Présence des Instituts Privés de l'Enseignement Supérieurs (IPES) à Dschang • Présence des bacheliers dans la Commune • Organisation d'une cérémonie de distribution de bourses aux bacheliers de l'année 2016 dans la Commune

5.2.5 Détermination du niveau d'accès aux services sociaux de base

Les tableaux ci-dessous évaluent le niveau d'accès des populations aux services sociaux de base d'une part et projectent la situation visée d'autre part. Les secteurs qui en sont concernés se composent de: l'eau, l'éducation, l'énergie, les travaux publics et le transport.

Tableau 24: Détermination du niveau d'accès aux services sociaux de base

N°	Village	Proportion de population ayant accès à l'eau potable (%)	Nombre d'habitants par point d'eau et fonctionnel	% population située à moins de 10 minutes de marche d'un point d'eau	Existence d'un réseau électrique	Proportion d'habitants ayant accès à l'électricité	Existence d'une piste rurale entretenue chaque année	Proportion d'habitants à moins de 10 minutes d'une piste rurale entretenue	Existence des points de vente à moins de 30 minutes en voiture	Nombre moyen de structure de micro finance opérationnelles dans le village	Nombre de gare routière	Observations
1	FOSSONG-TCHUENTCHUE	10	2000	30	oui	15	oui	30	oui	0	0	<ul style="list-style-type: none"> Le niveau d'accès à l'eau potable entre les villages varie entre 0 et 60 % : dans certains villages comme Dedah-Toufem, Apang, Meza, Lefang, Tsawa, Tsawa, Azem, Meugueu, Tsnglah, Nzietouh, Minka, Ntie, Menah, Lekeu Nzah, ...ne disposent d'aucun point d'eau potable. Par contre à Latchouet on n'est point très loin de 60 % Sur les 70 « unités de planification », seulement 38 sont électrifiées et la proportion des ménages ayant accès au courant électrique oscille entre 0 et 80 % 27 sur les 70 « unités de planification » ont des routes pistes qui sont entretenues tous les ans Seul Mboua situé dans l'espace urbain communal dispose de structures de micro-finance, ce qui signifie que les populations vivant dans d'autres En dehors de Lepoh, on trouve des points
2	LEFOCK	0	0	0	non	0	non	100	oui	0	0	
3	ZEMDA	20	1000	80	non	0	oui	80	oui	0	0	
4	MEZA	0	0	0	oui	50	oui	80	oui	0	0	
5	APANG	0	0	0	non	0	oui	95	oui	0	0	
6	DEDAH-TOUFEM	0	0	0	oui	10	oui	35	oui	0	0	
7	TSAWA	0	0	0	oui	60	oui	80	oui	0	0	
8	LEFANG	0	0	0	oui	70	oui	90	oui	0	0	
9	APA'A	10	200	50	oui	60	non	10	oui	0	0	
10	APANG- THIE	30	250	80	oui	20	non	80	oui	0	0	
11	NZIETOUH	0	0	0	oui	70	oui	60	oui	0	0	
12	TSINGLAH	0	0	0	oui	30	oui	40	oui	0	0	
13	APOUH	10	400	60	oui	50	oui	80	oui	0	0	
14	AZEM	0	0	0	non	0	oui	100	oui	0	0	
15	MEKOUALE	50	200	60	oui	60	oui	80	oui	0	0	
16	LATCHOUET	60	60	100	oui	70	oui	80	oui	0	0	
17	MEUGUEU	0	0	0	oui	80	non	20	oui	0	0	
18	MINKA	0	00	0	non	30	oui	50	oui	0	0	
19	NTIE	0	0	0	non	0	oui	100	oui	0	0	
20	LEWE	50	800	80	oui	70	oui	90	oui	0	0	
21	NZO'O	0	0	0	oui	5	oui	60	oui	0	0	
22	MENAH	0	0	0	non	0	non	30	oui	0	0	
23	LEKEU NZAH	0	0	4	non	0	oui	70	Oui	0	0	
24	TCHAWAOUA FONANG	0	0	0	non	0	oui	60	oui	0	0	
25	PEUNGH	0	0	0	non	0	non	30	oui	0	0	
26	TSINKENG	10	100	10	oui	70	oui	80	oui	0	0	
27	WASSA	0	0	0	non	0	non	50	oui	0	0	
28	NGUANTEU	20	80	20	non	0	oui	100	oui	0	0	
29	LEMBET	10	200	300	oui	10	oui	500	oui	0	0	
30	MENGA	0	0	0	oui	60	non	80	oui	0	0	
31	LEVENG	90	300	90	non	0	non	100	oui	0	0	
32	NDENTO	20	1210	80	oui	40	oui	100	oui	0	0	
33	LOTSAH	10	895	20	oui	20	oui	70	oui	0	0	
34	DJEUBOU	0	0	0	oui	90	oui	100	oui	0	0	

N°	Village	Proportion de population ayant accès à l'eau potable (%)	Nombre d'habitants par point d'eau et fonctionnel	% population située à moins de 10 minutes de marche d'un point d'eau	Existence d'un réseau électrique	Proportion d'habitants ayant accès à l'électricité	Existence d'une piste rurale entretenue chaque année	Proportion d'habitants à moins de 10 minutes d'une piste rurale entretenue	Existence des points de vente à moins de 30 minutes en voiture	Nombre moyen de structure de micro finance opérationnelles dans le village	Nombre de gare routière	Observations
35	TIKANG	0	0	0	non	0	non	100	oui	0	0	de vente toutes les autres « unités de planification » • La gare routière de Mboua n'est pas construite
36	DJEU FE	0	0	0	oui	10	oui	60	oui	0	0	
37	NZI-FODA	0	0	0	oui	30	oui	100	oui	0	0	
38	TOULAH	0	0	0	non	0	oui	60	oui	0	0	
39	TCHOUTENG	10	14	100	non	0	oui	60	oui	0	0	
40	YAGUEM	0	0	20	oui	50	oui	1000	oui	0	0	
41	TCHAWAOUA FONOUO	0	0	0	non	0	oui	100	oui	0	0	
42	TCHAWAOUA FONGUEMA	0	0	0	non	0	oui	100	oui	0	0	
43	NZIFENG – MESSONG	0	0	0	non	0	oui	100	oui	0	0	
44	LOUNG FT	20	250	30	oui	60	oui	80	oui	0	0	
45	LENTSAP	20	828	50	oui	50	oui	100	oui	0	0	
46	MBING	0	0	0	oui	30	oui	100	oui	0	0	
47	NGUEN	20	260	90	oui	80	oui	80	oui	0	0	
48	NZONG	0	0	5	non	0	non	10	oui	0	0	
49	TCHOUTCHOUET	0	0	0	non	0	non	100	oui	0	0	
50	TSIEDONG	0	0	0	oui	20	oui	70	oui	0	0	
51	MELANG-KING PLACE	0	0	0	oui	60	oui	70	oui	0	0	
52	LOUNG FE	0	0	0	non	0	non	30	oui	0	0	
53	METEUH	0	0	0	non	0	non	70	oui	0	0	
54	DJEU FT	0	0	0	oui	50	oui	60	oui	0	0	
55	DOLAH	0	0	10	oui	50	oui	100	oui	0	0	
56	TSOLAH	0	0	0	non	0	non	100	oui	0	0	
57	TESSA	0	0	20	oui	30	oui	80	oui	0	0	
58	DZEMLAH	0	0	50	non	0	non	100	oui	0	0	
59	TSENGLAH	0	0	0	oui	40	non	70	oui	0	0	
60	NTEM	0	0	0	oui	10	oui	100	oui	0	0	
61	LEFEIT	0	0	0	non	0	non	30	oui	0	0	
62	LEPOH	0	0	0	oui	5	non	10	non	0	0	
63	MELAH	0	0	0	non	0	oui	100	oui	0	0	
64	METSOH	0	0	0	Oui	30	oui	12	oui	0	0	
65	TSINTESSA	0	0	0	non	0	oui	100	oui	0	0	
66	MEZUET	0	0	0	oui	10	oui	15	oui	0	0	
67	MEZEM	0	0	0	non	0	oui	80	oui	0	0	
68	MENLAH	0	0	0	non	0	non	100	oui	0	0	
69	LEKEU	0	0	0	non	0	non	80	oui	0	0	
70	ESPU (MBOUA)	30	400	40	oui	50	oui	90	oui	03	0	

Secteurs		Situation initiale (accès initial)		Situation souhaitée (accès visé)		Population Cible	Norme sectorielle
		Nb	%	Nb	%		
Eau		19 points d'eau fonctionnels	7,91	+36 points d'eau fonctionnels (30 nouveaux points d'eau +06 points d'eau réhabilités)	22,91	60 000 habitants	250 habitants
				+221 points d'eau fonctionnels selon la norme sectorielle	92,09		
Santé		05 Centres de Santé Intégré +1 Centre Médical d'Arrondissement	50	+ 3 Centres de Santé Intégré	66,7	60 000 habitants	5000 habitants
				+6 Centres de Santé Intégré	50		
Education	Enseignement secondaire	57 salles de classe	15,59	+ 54 salles de classe	30,37	21 927 scolaires dans le secondaire	60 élèves
				+309 salles de classe	84,56		
	Enseignement primaire	69 salles de classe	29,47	+98 salles de classe	71,34	14 044 scolaires dans le primaire	60 élèves
				+166 salles de classe	70,92		
	Enseignement maternel	2 salles de classe	1,32	+ 20 salles de classe	14,53	3785 préscolaires	25 élèves
				+150 salles de classe	99,07		

5.2.6 Ressources mobilisables et échéances

Le tableau ci-après renseigne sur les différentes sources de financement sur lesquelles compte la Commune pour nourrir son budget:

Tableau 25: Ressources mobilisables et échéances

SOURCE DE FINANCEMENT	MONTANT (FCFA)	PERIODE												OBSERVATIONS	
		J	F	M	A	M	J	J	A	S	O	N	D		
Subvention PNDP	3 200 000														La convention est déjà signée et exécutée à 70%. Le financement est déjà débloqué. Cette subvention permettra de réaliser trois études
Agence d'Electrification Rurale (AER)															Il s'agit d'une gestion centrale. Le projet en question est entrain d'être mis en œuvre
Budget d'Investissement Public (BIP)	78 848 000														Apport du Budget d'Investissement "Public"
Financement MINDEVEL	100 000 000														Ce financement viendra en appui au financement de certains investissements de la Commune
Centimes Additionnels Communaux (CAC)	79 000 000														Ressources mobilisables par la Commune
Ressources propres	6 500 000														Ressources mobilisables par la Commune
Autres (Bénéficiaires)	5 000 000														L'apport des populations peut- être en nature ou espèce
TOTAL	272 548 000														

5.3 Planification quinquennale

5.3.1 Plan d'exécution

Le tableau ci-dessous représente la programmation de l'exécution des différents projets des villages et de l'espace urbain de la commune sur cinq ans. Le coût global de ce plan est de 2 116 458 000 FCFA,

Tableau 26: Plan d'exécution

Années	N°	Villages	Intitulé du projet	Types de projets				Coût	Coût cumulé (x 1000 FCFA)
				P1	P2	P3	P4		
1	1	Ntie	Adduction d'eau potable du village NTIE	X				8500000	8500000
	2	Lembet	Construction d'un bloc de 02 salles de classe à l'EPB de ZEMFEM	X				16 000 000	24 500 000
	3	Lembet	Equipement en table bancs et du bureau de maître de 02 salles de classe à l'EPB de ZEMFEM	X				1 570 000	26 070 000
	4	Lethiop, Metsoh et Yaguem	Réhabilitation de la route MBI TAGNE-LETHIOUP (entrée FO'ODOU) METSOH-Chefferie YAGUEM		X			27778000	53 848 000
	5	Loung FE et Lefeih	Réhabilitation du tronçon routier Chefferie TSETAMEFO'OPOUH-Loung-Lefeih avec construction d'un dalot		X			37888000	91 736 000
	6	Menah	Electrification du village Menah		X			21112000	112 848 000
	7	Lethiop et Mboumock	Electrification des villages Lethiop-Mboumock		X			28 000 000	140 848 000
	8	Commune	Construction d'un CZV		X			30 000 000	170 848 000
	9	Loung ft	Alimentation en Eau Potable gravitaire de la Chefferie Loung	X				4 500 000	175 348 000
	10	Fossong Ellelem	Réhabilitation d'un Bâtiment à l'EP de Fossong Ellelem	X				3 500 000	178 848 000
2	11	Meteuh	Extension du réseau électrique en MT et BT(ENEO) dans le village Meteuh sur 1,5 km		X			10 000 000	188 848 000
	12	Toulah	Electrification du village en MT et BT à partir de Nziétouh vers 2 blocs sur 1,5 Km		X			25 000 000	213 848 000
	13	Tsintessa	Ouverture d'une route à Tsintessa: axe C.E.S Bilingues- Chefferie Ndzemlah sur 3 km		X			30000000	243 848 000
	14	Ntem	Etude de faisabilité pour l'extension du réseau électrique en MT et BT(ENEO) dans le village Ntem		X			1000000	244 848 000
	16	Yaguem	Construction d'un ouvrage hydraulique à l'école publique de YAGUEM	X				8 500 000	253 348 000
	17	Zemda	Extension du courant électrique en MT et BT du carrefour chefferie MEFET 2,5 Km		X			25 000 000	278 348 000
	18	Tsenglah FE	Construction et équipement d'un bloc de deux salles de classe à l'EP de Tsenglah	X				17 570 000	295 918 000

	19	Peung	Installation du réseau électrique en MT et BT(ENEO) dans à partir de Apa'a sur un linéaire de 5 km		X			50000000	345 918 000
	20	Tikang	Ouverture de la piste agricole axe chefferie-Sonfack Norbert-Chialekouet 2km		X			20000000	365 918 000
	21	Apang-thie	Etude de faisabilité pour la construction d'un point d'eau à ZIN MA	X				2500000	368 418 000
	22	Nzifem messong	Installation du réseau électrique en MT et BT(ENEO) à partir du réseau électrique de Melang (5km)		X			50 000 000	418 418 000
	23	Lethiop-nzo'o	Etude de faisabilité technico-financière en vue de l'alimentation des bornes fontaines de Lethiop-Nzo'o en eau potable	X				2 500 000	420 918 000
	24	Commune	Construction et aménagement d'une boutique d'art dans la Commune			X		20000000	440 918 000
	25	Commune	Organisation de 02 campagnes annuelles de sensibilisation des populations sur la nécessité de l'existence d'une franche et sincère collaboration entre elles et les services de maintien de l'ordre				X	1000000	441 918 000
	26	Commune	Construction du Complexe Ecotouristique et Agropastorale de Fongo-Tongo		X			500000000	941 918 000
3	27	Tsawa	Construction d'un point d'eau à la chefferie	X				8500000	950 418 000
	28	Djeu FE	Installation du réseau électrique en MT et BT(ENEO) sur l'axe entrée DJEUTEU David-domicile KEMZEU 1,5 km		X			15000000	965 418 000
	29	Tsinkeng	Réhabilitation l'ensemble le réseau d'Adduction d'Eau (château d'eau et les 03 bornes fontaines) du village	X				10 000 000	975 418 000
	30	Mezem	Installation du réseau électrique en MT et BT (ENEO) dans le village MEZEM sur un linéaire de 5 km		X			50000000	1 025 418 000
	31	Metsoh	Construction d'un point d'eau à l'entrée de la chefferie METSOH	X				8 500 000	1 033 918 000
	32	Lefeih	Ouverture des routes sur les axes KING PLACE – Chefferie LOUNG-limite TSOLAH [6Km] ;		X			20000000	1 053 918 000
	33	Loung FE	Ouverture les routes sur les axes KING PLACE – Chefferie LOUNG-limite TSOLAH [6Km] ; Chefferie LOUNG-Marché FOSSONG ELLELEN [3Km];Chefferie LEFEIH- Marché FOSSONG ELLELEN [2Km]		X			20000000	1 073 918 000
	34	Nzietouh	Etude de faisabilité pour la construction du pont de MELO		X			2 000 000	1 075 918 000
	35	Lembet	Construction d'un hangar à 10 comptoirs au marché ZIMFEM		X			15 000 000	1 090 918 000

	36	Tessa	Installation du réseau électrique en MT et BT(ENEO) sur l'axe carrefour LANGLON-Domicile KENFACK David 2 km		X			20000000	1 110 918 000
	37	Tchouawa	Extension du réseau électrique en MT et BT (ENEO) à Tchouawa (3,4 km environ		X			35 000 000	1 145 918 000
	38	Leveng	Etude de faisabilité pour Construction du pont DOUMIA		X			2 000 000	1 147 918 000
	39	Lekeu Nzah	Installation du réseau électrique en MT et BT desservant les quartiers Meka, chefferie, Fopait sur un linéaire de 1,8 km		X			18 000 000	1 165 918 000
	40	Djeubou	Construction d'un point d'eau à la chefferie	X				8 500 000	1 174 418 000
	41	Apa'a	Etude de faisabilité pour la Réalisation du point de captage d'eau potable de MENEUK qui va desservir APA'A, MBEUH, ZINBING, BALEPIA, LEPOUH, ZEMBA	X				3 000 000	1 177 418 000
	42	Lewe	Etude de faisabilité pour la construction du pont TOUGOH		X			2 000 000	1 179 418 000
	43	Loung FT	Installation du réseau électrique en MT et BT(ENEO) dans les sept (07) blocs : KOHTCHOUET ; FEMTSING ; TOHGUIE ; TOULONG ; FOTOUTENG ; KEMHOU et FEMLOUNG [5km]		X			50 000 000	1 229 418 000
	44	Minka	Construction d'un point d'eau au carrefour Minka	X				8 500 000	1 237 918 000
	45	Mboua	Aménagement des deux aires de jeu de Mboua (Stade de Handball et Stade de football)			X		5000000	1 242 918 000
4	46	Lekeu	Installation du réseau électrique en MT et BT (ENEO) à LEKEUet Leguiasur un linéaire 2km	X				20000000	1 262 918 000
	47	Menga	Etude de faisabilité pour la réalisation du captage d'eau de FEMLOUNG pouvant desservir tout le village et ses environs	X				2 500 000	1 265 418 000
	48	Mesuet	Réalisation d'un point d'eau potable à partir de la source non tarissable de Ko'Tsé	X				8500000	1 273 918 000
	49	Tsinglah FT	Réalisation d'un point d'eau potable à partir du cours d'eau intarissable de KELENG pouvant desservir tout le village et ses environs sur un linéaire de [3,5Km]		X			2500000	1 276 418 000
	50	Lentsap	Entretien de la route à Lentsap: axe Tossessa-Tchoutse sur 2 km		X			7 000 000	1 283 418 000
	51	Menlah	Réalisation d'un point d'eau potable à partir de la source non tarissable à la chefferie Menlah	X				8 500 000	1 291 918 000
	52	Apang	Installation du réseau électrique en MT et BT(ENEO) à Apang sur 5km		X			50 000 000	1 341 918 000
	53	Ndento	Construction d'un bloc administratif au CES Bilingue de Ndento	X				25 000 000	1 366 918 000

	54	Wassa	Installation du réseau électrique en MT et BT(ENEO) à wassa à partir du transformateur de Lethiapang 2km		X			20000000	1 386 918 000
	55	Tsiedong	Installation du réseau électrique en MT et BT (ENEO) dans le village Tsiedong de la Mami-Wata-Tsiedong sur 4km		X			40 000 000	1 426 918 000
	56	Ganteu	Construction d'un hangar de 15 comptoirs au carrefour Bakari		X			18 000 000	1 444 918 000
	57	Dedah-toufem	Construction d'un point d'eau à l'entrée LAMGANG Fidèle)	X				8 500 000	1 453 418 000
	58	Commune	Construction et équipement de la DAJEC			X		55000000	1 508 418 000
5	59	Meza	Installation du réseau électrique en MT et BT(ENEO) à Meza sur les axes: Foyer-NGUIAKENG sur 1,5 km et Nzeng-metah sur 2,5 Km		X			40 000 000	1 548 418 000
	60	Melah	Reprofilage (Pose de la latérite) de l'axe TSENGLAH-CHEFFERIE MELAH 1,5Km		X			7 500 000	1 555 918 000
	61	Dzemla	Ouverture de la route sur axe C.E.S Bilingues-chefferie Ndzemlah 3 km		X			20000000	1 575 918 000
	62	Tsolah	Extension du réseau électrique en MT et BT(ENEO) dans le village Tsolah		X			10 000 000	1 585 918 000
	63	Ndolah	Reprofilage d'une route à Ndolah: axe Marché Fossong-Ellelem-Chefferie Ndolah-TsiéKeu sur 1,5 km		X			7 500 000	1 593 418 000
	64	Nzong	Installation du réseau électrique en MT et BT (ENEO) dans le village sur 1.5 km		X			15 000 000	1 608 418 000
	65	Mekouale	Construction et équipement d'un logement pour le personnel de santé de MEKOUALE	X				35 000 000	1 643 418 000
	66	Latchouet	Construire 01 blocs de 2 salles de classe au CES de LATCHOUE	X				20 000 000	1 663 418 000
	67	Lotsa	Aménagement d'une aire de jeu au quartier Minla	X				13 000 000	1 676 418 000
	68	Lepoh	Construction d'un point d'eau potable à Lepoh au carrefour Langlon	X				8 500 000	1 684 918 000
	69	Meugueu	Construction et équipement du Centre de Santé Intégré de Meugueu	X				50000000	1 734 918 000
	70	Djeu FT	Extension du réseau électrique de l'EP de Djeu à la limite Djeu-MelangNziétou passant par carrefour étoile(Tsinkop) sur 1,6 km		X			14000000	1 748 918 000
	71	NTIE	Installation d'un transformateur triphasé à Ntie		X			12000000	1 760 918 000
	72	Lefock	Construction d'un réseau de distribution d'alimentation en eau potable du village Lefock sur un linéaire de 2Km à partir du réservoir de Tsinglah	X				8500000	1 769 418 000
	73	Nguen/Ntie	Réalisation d'un AEP	X				40000000	1 809 418 000

	74	Djeu/Mbing	Connexion de la chambre de décantation au château d'eau et construction de 03 bonnes fontaines à Djeu/Mbing	X				12700000	1 822 118 000
	75	Nzifeng Messong	Construction et équipement d'un bloc de deux salles de classe à l'école publique de Nzifeng Messong	X				17570000	1 839 688 000
	76	Commune	Achat de 02 véhicules (Liaison et déplacement du maire)		X			30000000	1 869 688 000
		Espace urbain (Mboua, LefangNzifonda,)	Construction d'un bloc de 2 salles de classe au CETIC de Fongo-Tongo	X				25000000	1 894 688 000
			Construction et équipement du CMA de Fongo-Tongo	X				85000000	1 979 688 000
			Extension du réseau électrique en MT et BT(ENEO) dans les 05 blocs du de Mboua à partir du centre ville sur 3km		X			30 000 000	2 009 688 000
			Construction et équipement d'un bloc de deux salles de classes à l'école maternelle de Lefang	X				17 570 000	2 027 258 000
			Construction d'une gare routière au centre-ville de Fongo-Tongo		X			50 000 000	2 077 258 000
			Réhabilitation des boutiques communales de Mboua		X			25000000	2 102 258 000
	GOVERNANCE ET ADMINISTRATION LOCALE								
			Organisation de 03 sessions de formation à l'intention du personnel communal et des conseillers municipaux				X	3 000 000	2 105 258 000
			Mettre sur pied un système d'évaluation au sein de la commune.				X	500 000	2 105 758 000
			Recrutement d'un cadre de la gestion financière				X	3600000	2 109 358 000
			Mettre sur pied un support d'informations (site Internet, journal...) sur la commune				X	1000000	2 110 358 000
			Sensibiliser les exploitants de carrières sur les méfaits de l'exploitation économique des enfants dans les carrières de sable et sur le respect de leurs droits et devoirs				X	500 000	2 110 858 000
			Organiser 1 séance collective d'audience foraine au sein de la commune en vue de la délivrance des jugements supplétifs d'actes de naissance				X	1000000	2 111 858 000
			Recrutement un personnel chargé de l'accompagnement des communautés dans la mise en œuvre des solutions endogènes				X	3600000	2 115 458 000
			Activités de suivi de la mise en œuvre du PCD				X	1000000	2 116 458 000

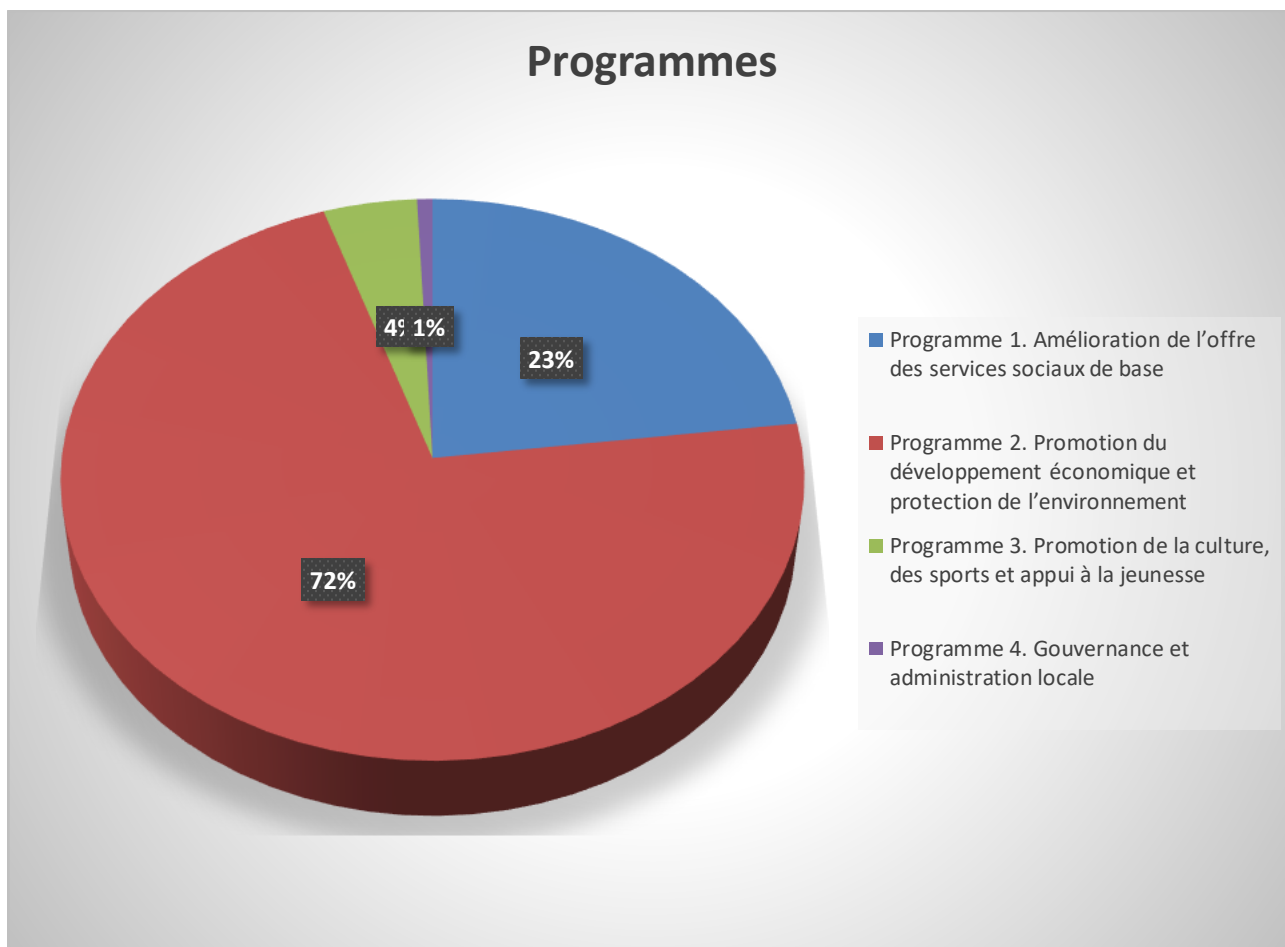
5.3.2 Elaboration des programmes techniques

Les différents programmes techniques élaborés sont : Programme 1 amélioration de l'offre des services sociaux de base, Programme 2 promotion du développement économique et protection de l'environnement, Programme 3 promotion de la culture, des sports et appui à la jeunesse et Programme 4 gouvernance et administration locale. Le montant global de tous ces programmes est **2 116 458 000 FCFA**. Le coût du programme 1 est de 486 980 000 FCFA, celui du programme 2 est de 1 521 278 000 Fcfa. Le coût du programme 3 est 93 000 000 FCFA et enfin celui du programme 4 est de 15 200 000 FCFA. Le poids du programme 2 représente 72% alors celui du programme 4 n'est que 01 % Le tableau et le graphique ci-dessous illustrent le poids de chaque programme

Tableau 27: Coût de chaque programme technique

Programme technique	Actions	Coût (Fcfa)
Programme 1. Amélioration de l'offre des services sociaux de base	A1. Facilitation de l'accès à l'eau potable dans la Commune de Fongo-Tongo	173200000
	A2. Facilitation de l'accès à une éducation de base de qualité dans la Commune de Fongo-Tongo	73780000
	A3. Facilitation de l'accès à un enseignement secondaire de qualité dans la Commune de Fongo-Tongo	70000000
	A4. Facilitation de l'accès aux soins de santé de qualité dans la Commune de Fongo-Tongo	170000000
TOTAL 1		486980000
Programme 2. Promotion du développement économique et protection de l'environnement	A1. Facilitation l'accès à un réseau routier de qualité dans la Commune de Fongo-Tongo	203666000
	A2. Facilitation de l'accès à l'énergie électrique dans la Commune de Fongo-Tongo	649612000
	A3. Facilitation de l'exercice de l'activité commerciale dans la commune	58000000
	A4. Facilitation du déplacement des personnes et des biens dans la Commune	80000000
	A5. Développement du tissu économique	500000000
	A.7. Facilitation du développement d'un élevage rentable dans la Commune de Fongo-Tongo	30000000
TOTAL 2		1521278000
Programme 3. Promotion de la culture, des sports et appui à la jeunesse	A1. Facilitation de la promotion des valeurs culturelles dans la Commune	20000000
	A2. Contribution à la promotion du sport et de l'éducation physique dans la Commune	18000000
	A3. Encadrement de la jeunesse : réarmement moral et autonomisation des jeunes	55000000
TOTAL 3		93000000
Programme 4. Gouvernance et administration locale	A1. Amélioration de la gouvernance communale	10600000
	A2. Dynamisation du suivi du PCD	4600000
TOTAL 4		15200000
TOTAL GENERAL		2116458000

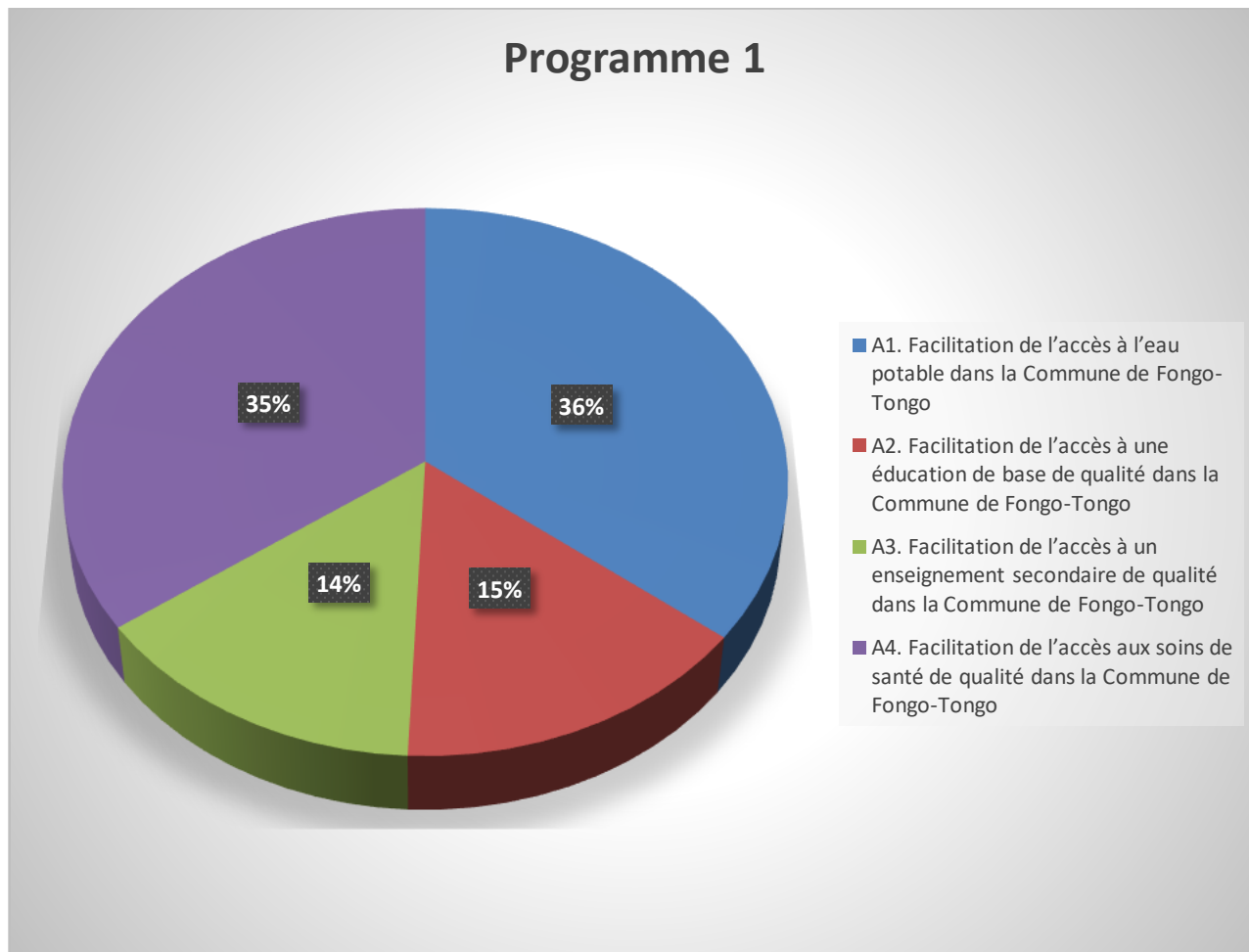
Le diagramme qui suit présente le poids de chaque programme ainsi que les pourcentages qui en découlent



Graphique 4: Poids de chaque programme technique

5.3.2.1 Programme 1 Amélioration de l'offre des services sociaux de base

L'objectif du programme 1 est d'améliorer le niveau de vie des populations de la commune de Fongo-Tongo. Ce programme technique compte 04 actions programmées qui sont celles de l'eau, l'éducation de base, l'enseignement secondaire et la santé publique. Le poids de l'action Facilitation de l'accès à l'eau potable dans la Commune de Fongo-Tongo est le plus important, il représente 36% du programme 1. Le graphique et le tableau ci-dessous illustrent le poids de chaque action :



Graphique 5: Poids de chaque action du Programme 1

Tableau 28: Coût de chaque action du Programme 1 amélioration de l'offre des services sociaux de base

PROGRAMME 1 : AMELIORATION DE L'OFFRE DES SERVICES SOCIAUX DE BASE			
Objectif : Améliorer l'offre des services sociaux de base			
Indicateur : Taux global des services sociaux créés et aménagés au niveau de la Commune			
Actions	Activités	Projets	Coûts estimatifs(x 1000 FCFA)
<p>A1. Facilitation de l'accès à l'eau potable dans la Commune de Fongo-Tongo</p> <p>Objectif : Faciliter l'accès à l'eau potable dans la Commune de Fongo-Tongo</p> <p>Indicateurs : nombre de points eau réhabilités et de nouveaux points d'eau construits</p>	A1.1. Réhabiliter les infrastructures hydroliques existantes dans la Commune	Réhabilitation de l'ensemble du réseau d'Adduction d'Eau (château d'eau et des 03 bornes fontaines) du village TSINKENG	10 000
		Aménagement du point d'eau potable de Mesuet (construit à partir de la source non tarissable de Ko'Tsé)	8 500
	A1.2. Réaliser des études de faisabilité en vue de créer des infrastructures hydroliques nouvelles dans la Commune	Etude de faisabilité pour la réalisation d'une adduction en eau potable à partir du cours d'eau intarissable de Keleng pouvant desservir tout le village Tsinglah et ses envions sur 3,5 km	2 500
		Etude de faisabilité pour la construction d'un point de captage en eau potable à Meneuk qui va desservir les villages Apa'a, Mbeuh, Zinbing, Balepia, Lepouh, Zemba	2 500
		Etude de faisabilité pour la construction d'un point d'eau à Apang-Thié au lieu dit Zin Ma	2 500
		Etude de faisabilité technico-financière en vue de l'alimentation des bornes fontaines de Lethiop-Nzo'o en eau potable	2 500
		Etude de faisabilité pour la réalisation du captage d'eau de Femloug pouvant desservir tout le village et ses environs	2 500
		A1.3. Créer des infrastructures hydroliques nouvelles dans la Commune	Construction d'un point d'eau à la chefferie Tsawa
	Construction d'un point d'eau à la chefferie Djeubou		8 500
	Construction d'un réseau de distribution d'alimentation en eau potable du village Lefock sur un linéaire de 2Km à partir du réservoir de Tsinglah		8 500
	Réalisation d'un AEP à Thie/Nguen		40 000
	Construction d'un ouvrage hydraulique à l'école publique de Yaguem		8 500
	Réalisation d'un point d'eau potable à partir de la source non tarissable à la chefferie Menlah		8 500
Connexion de la chambre de décantation au château d'eau et construction de 03 bonnes fontaines à Djeu/Mbing	12 700		

		Construction d'un point d'eau à Dedah-Toufem (à l'entrée Lamgang Fidèle)	8 500
		Construction d'un point d'eau à l'entrée de la chefferie Metsoh	8 500
		Construction d'un point d'eau à Minka au lieu dit « carrefour Minka »	8 500
		Construction d'un point d'eau potable à Lepoh au carrefour Langlon	8 500
		Alimentation en Eau Potable gravitaire de la Chefferie Loung	4 500
		Adduction d'eau potable du village NTIE	8 500
	A1.4. Promouvoir la gouvernance locale dans le secteur de l'eau	Mise en place d'un comité de gestion des points d'eau dans chacun des villages excepté Fossong-Tchuentchué	
		Formation des comités de gestion des points d'eau sur les thématiques liées à la gouvernance de l'eau (rédaction des rapports d'activités, comptabilité simplifiée, ...)	
<p>A2. Facilitation de l'accès à une éducation de base de qualité dans la Commune de Fongo-Tongo</p> <p>Objectif : Faciliter l'accès à une éducation de base de qualité dans la Commune de Fongo-Tongo</p> <p>Indicateur : Nombre de salles de classe construits, équipées et de nouveaux enseignants affectés dans les écoles maternelles et primaires</p>	A2.1. Construire et équiper de nouvelles salles de classe dans les écoles primaires et maternelles	Construction et équipement d'un bloc de deux salles de classe à l'EP de Tsenglah	17 570
		Construction et équipement d'un bloc de deux salles de classes à l'école maternelle de Lefang	17 570
		Construction et équipement d'un bloc de deux salles de classe à l'école publique de Nzifeng Messong	17 570
		Réhabilitation d'un Bâtiment à l'EP de Fossong Ellelem	3 500
		Equiper en table bancs et du bureau de maître de 02 salles de classe à l'EPB de ZEMFEM	1 570
		Construction d'un bloc de 02 salles de classe à l'EPB de ZEMFEM	16 000
	A2.2. Renforcer l'effectif du personnel enseignant dans les écoles maternelles et primaires publiques	Plaidoyer pour l'affectation de 169 enseignants au total dans les écoles primaires de la Commune	
		Plaidoyer pour l'affectation de 04 nouveaux enseignants au total dans les écoles maternelles de la Commune	
	A2.3. Améliorer l'offre des écoles maternelles et primaires publiques	Création de 06 écoles maternelles dans la Commune de Fongo-Tongo (01 à Melang, 01 à Latchouet, 01 à Tsinkeng, 01 à Tessa, 01 à Tsiedong et 01 à Menga)	
<p>A3. Facilitation de l'accès à un enseignement secondaire de qualité</p>	A3.1. Augmenter les infrastructures, équipements et aménagements dans les établissements d'enseignement secondaire	Construction et équipement d'un bloc de 2 salles de classe au CES de Latchouet	20 000
		Construction et équipement d'un bloc de 2 salles de classe au CETIC de Fongo-Tongo	25 000

<p>dans la Commune de Fongo-Tongo</p> <p>Objectif : Faciliter l'accès à un enseignement secondaire de qualité dans la Commune de Fongo-Tongo</p> <p>Indicateur : Nombre de salles de classe construits, équipées et de nouveaux enseignants affectés dans les établissements d'enseignement secondaire</p>		Construction et équipement d'un bloc administratif au CES Bilingue de Ndento	25 000
	A3.2. Renforcer l'effectif des enseignants dans les établissements secondaires publics	Plaidoyer pour l'affectation de 98 enseignants dans les établissements d'enseignement secondaire de la Commune:13 pour le CES bilingue de Ndento, 20 pour le lycée de Fongo-Tongo, 06 pour le CES de Latchouet, 14 pour le lycée de Djeu FT, 08 pour le CES de Meugueu, 16 pour le lycée bilingue d'Apouh, 17 pour le CETIC de Fongo-Tongo et 04 pour le CES bilingue de Fossong-Ellelem	
		Plaidoyer pour la formation et l'affectation des enseignants spécialisés pour handicapés dans les 09 établissements d'enseignement secondaire de la Commune	
	A3.3. Améliorer l'offre des établissements d'enseignement secondaire dans la commune	Plaidoyer pour l'ouverture du CETIC de Loung FT	
<p>A4. Facilitation de l'accès aux soins de santé de qualité dans la Commune de Fongo-Tongo</p> <p>Objectif : Faciliter l'accès aux soins de santé de qualité dans la Commune de Fongo-Tongo</p> <p>Indicateur : Nombre de nouveaux Centres de Santé construits, équipés et du nouveau personnel affecté dans les Centres de santé de la Commune</p>	A4.1. Renforcer les infrastructures équipements et aménagements des Centres de Santé	Construction et équipement du Centre de Santé Intégré de Meugueu	50 000
		Construction et équipement d'un logement d'astreinte au CSI de Mekouale	35 000
		Construction et équipement du CMA de Fongo-Tongo	85 000
	A4.2. Améliorer l'offre de service en soins de santé	Création de trois (03) nouveaux centres de santé intégrés (Melang-King Place (groupement Fossong-Ellelem), Lembet et Lotsa) dans la Commune	
		Plaidoyer pour l'affectation du nouveau personnel (25 cadres) dans les structures de santé, soit:03 pour le CSI de Mekouale, 04 pour le CSI d'Apouh, 04 pour le CMA de Mboua, 04 pour le CSI de Nzi-Foda, 05 pour le CSI de Megueu et 05 pour le CSI de Latchouet	
	A4.3. Promouvoir les organisations de base communautaire	Organisation de trois (03) campagnes de sensibilisation des élites et des leaders de communautés à la création et au suivi du fonctionnement des mutuelles de santé	
		Création de trois (03) mutuelles de santé à raison d'une par aire de santé (Mboua, Latchouet, Mekoualé)	

5.3.2.2 Programme 2 Promotion du développement économique et protection de l'environnement

L'objectif du programme 2 est d'accroître le niveau de revenu des populations de la commune de Fongo-Tongo. Ce programme technique compte 07 actions qui sont celles des travaux publics, de l'énergie, l'agriculture, le transport, le commerce, l'élevage et du développement du tissu économique. 02 de ces 07 actions ont un poids important à savoir celle de l'énergie pour un montant de 649 612 000 F CFA et du développement du tissu économique pour un montant de 500 000 000 FCFA. Le graphique et le tableau ci-dessous illustrent le poids de chaque action:

Graphique 6: Poids de chaque action du Programme 2

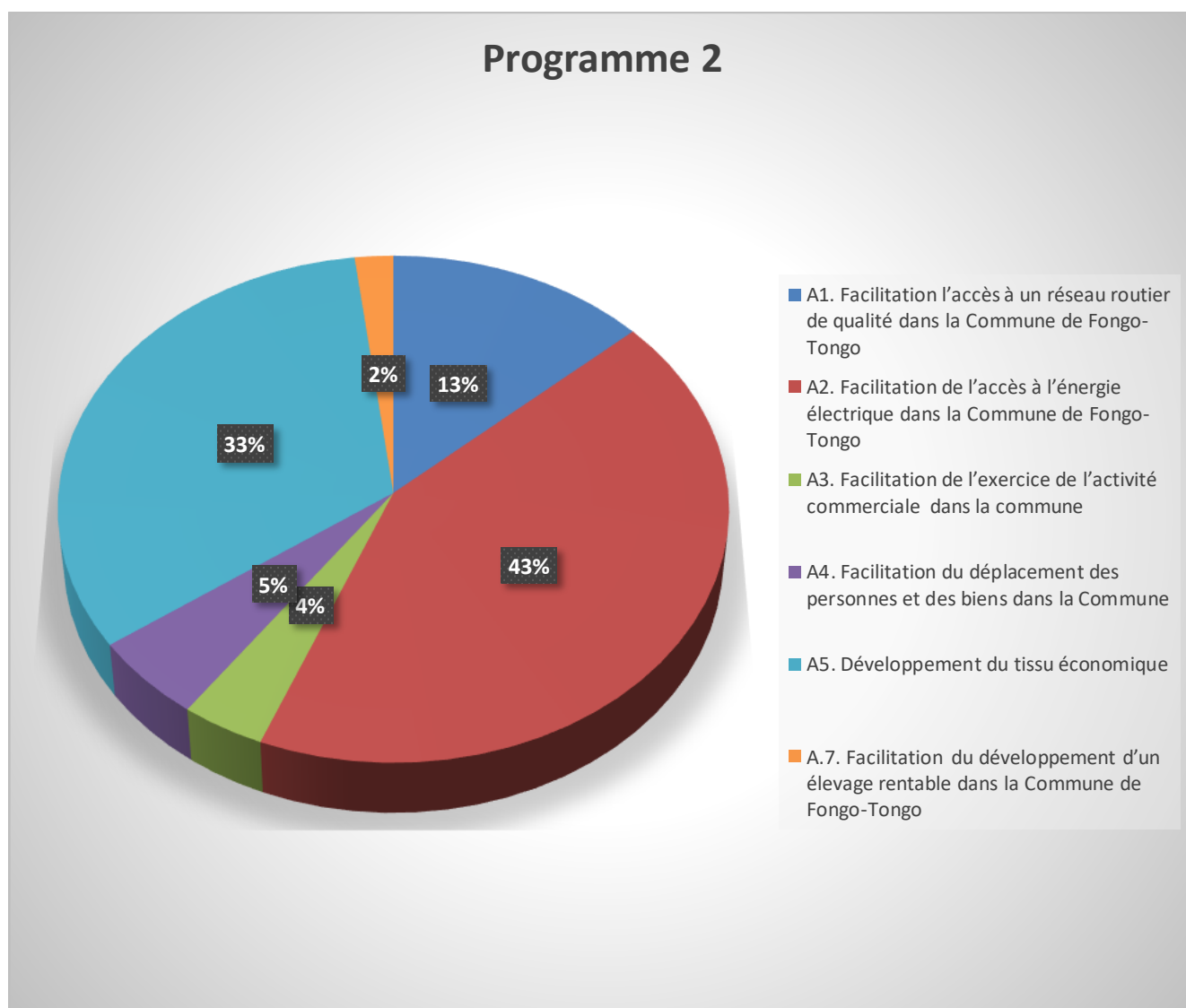


Tableau 29: Coût de chaque action du Programme 2 promotion du développement économique et protection de l'environnement

PROGRAMME : PROMOTION DU DEVELOPPEMENT ECONOMIQUE ET PROTECTION DE L'ENVIRONNEMENT			
Objectif : Améliorer l'attractivité de la Commune et promouvoir son développement durable			
Indicateur : Nombre d'ouvrages économiques réalisés, de villages électrifiés et d'activités de promotion du développement durable			
Actions	Activités	Projets	Coûts estimatifs(x 1000 FCFA)
<p>A1. Facilitation l'accès à un réseau routier de qualité dans la Commune de Fongo-Tongo</p> <p>Objectif : Faciliter l'accès à un réseau routier de qualité dans la Commune de Fongo-Tongo</p> <p>Indicateur : Nombre d'axes routiers, d'ouvrages d'arts réhabilités et nouvellement ouverts</p>	A1.1. Réhabiliter les axes routiers dans la Commune	Reprofilage (pose de la latérite) de l'axe Tsenglah-Chefferie Melah sur 1,5 Km	7 500
		Entretien d'une route à Lentsap: axe Tossessa-Tchoutse sur 2 km	7 000
		Reprofilage d'une route à Ndolah: axe Marché Fossong-Ellelem-Chefferie Ndolah-TsiéKeu sur 1,5 km	7 500
		Réhabilitation du tronçon routier Chefferie TSETAMEFO'OPOUH-Loung-Lefeih avec construction d'un dalot	37 888
		Réhabilitation de la route MBI TAGNE-LETHIOP (entrée FO'ODOU) METSOH-Chefferie YAGUEM	27 778
	A1.2. Réaliser des études de faisabilité pour la construction d'ouvrages d'arts	Etude de faisabilité pour la construction du pont de Melo (Nzietouh)	2 000
		Etude de faisabilité pour la construction du pont Doumia (Leveng)	2 000
		Etude de faisabilité pour la construction du pont Tougoh (Lewe)	2 000
	A1.3. Ouvrir de nouveaux axes routiers	Ouverture d'une piste agricole à Tikang: axe chefferie-Sonfack Norbert-Chialekou et sur 2km	20 000
		Ouverture d'une route à Dzempla: axe C.E.S Bilingue-chefferie Ndzemlah sur 3 km	20 000
		Ouverture d'une route à Loung FE : axe King Place –Chefferie Loung-limite Tsolah sur 5 km	20 000
		Ouverture d'une route à Lefeih axe King Place –Chefferie Loung-Limite Tsolah sur 6 km	20 000
		Ouverture d'une route à Tsintessa: axe C.E.S Bilingues- Chefferie Ndzemlah sur 3 km	30 000
	A1.4. Promouvoir la gouvernance locale dans le secteur routier	Mise en place de 68 comités d'entretien routier	
Redynamisation de 02 comités d'entretien routier (Mezuet et Lethiop-Nzo'o)			
<p>A2. Facilitation de l'accès à l'énergie</p>	A2.1. Etendre le courant électrique MT et BT dans tous les villages non électrifiés	Extension du courant électrique en MT et BT du carrefour chefferie- Mefet (Zemda) 2,5 Km	25 000
		Extension du réseau électrique en MT et BT(ENEO) à Tchouawa sur 3,4 km environ	35 000

<p>électrique dans la Commune de Fongo-Tongo</p> <p>Objectif : Faciliter l'accès à l'énergie électrique dans la Commune de Fongo-Tongo</p> <p>Indicateur : Nombre de km de réseau MBT installé et de comités de surveillance du réseau électrique mis en place</p>	Installation du réseau électrique en MT et BT desservant les quartiers Meka, chefferie, Fopait sur un linéaire de 1,8 km (Lekeu Nzah)	18 000
	Installation du réseau électrique en MT et BT(ENEO) à Loung FT dans les sept (07) blocs : Kohtchouet ; Femtsing ; Tohguie ; Touloug ; Fotouteng ; Kemhou et Femloung sur 5km	50 000
	Installation du réseau électrique en MT et BT (ENEO) à Lekeu et Leguia sur 2km	20 000
	Installation d'un transformateur triphasé à Ntie	12 000
	Installation du réseau électrique en MT et BT(ENEO) à Meza sur les axes: Foyer- NGUIAKENG sur 1,5 km et Nzeng-metah sur 2,5 Km	40 000
	Installer du réseau électrique en MT et BT (ENEO) dans le village Mezem sur 5km	50 000
	Installation du réseau électrique en MT et BT (ENEO) à Peung dans tout le village sur 5km à partir du village Apa'a	50 000
	Installation du réseau électrique en MT et BT(ENEO) à partir du réseau électrique de Melang sur 5km (Nziefeng-Messong)	50 000
	Installation du réseau électrique en MT et BT (ENEO) à Wassa à partir du transformateur de Lethiapang sur 2km	20 000
	Extension du réseau électrique MT et BT à Tsolah à partir de Ndolah sur 1 km	10 000
	Installation du réseau électrique en MT et BT(ENEO) l'axe limite Tsenglah-Meteuh-Domicile Soungo sur 1 km	10 000
	Installation du réseau électrique en MT et BT(ENEO) à Djeu FE sur l'axe entrée Djeuteu David-Domicile KemZeu 1,5 km	15 000
	Installation du réseau électrique en MT et BT(ENEO) à Tessa sur l'axe carrefour Langlon-Domicile Kenfack David sur 2 km	20 000
	Installation du réseau électrique en MT et BT (ENEO) dans le village Tsiedong de la Mami-Water-Tsiedong sur 4km	40 000
	Installation du réseau électrique en MT et BT(ENEO) à Apang sur 5km	50 000
	Electrification du village Menah	21 112
	Electrification des villages Lethiop-Mboumcock	28 000
	Electrification du village en MT et BT à partir de Nziétouh vers 2 blocs sur 1,5 Km	25 000
	Installation du réseau électrique en MT et BT (ENEO) dans le village sur 1.5 km	15 000
	Extension du réseau électrique de l'EP de Djeu à la limite Djeu-MelangNziétou passant par carrefour étoile(Tsinkop) sur 1,6 km	14 000

		Extension du réseau électrique en MT et BT(ENEO) dans les 05 blocs du de Mboua à partir du centre ville sur 3km	30 000
		Etude de faisabilité pour l'extension du réseau électrique en MT et BT(ENEO) dans le village Ntem	1 500
	A2.2. Promouvoir la gouvernance locale dans le secteur énergétique	Organisation d'une session de formation des comités de surveillance	
		Fourniture des équipements aux comités de surveillance du réseau électrique	
A3. Facilitation de l'exercice de l'activité commerciale dans la commune Objectif : Faciliter l'exercice de l'activité commerciale dans la commune Indicateur : nombre d'infrastructures de commerce réhabilités, construits et d'activités d'assainissement du secteur du commerce organisées	A3.1. Contribuer à l'augmentation quantitative et qualitative des infrastructures et équipements marchands, à la gestion des marchés et à l'accroissement des recettes communales	Réhabilitation des boutiques communales de Mboua	25 000
		Construction d'un hangar de 15 comptoirs au carrefour Bakari (Ganteu)	18 000
		Construction d'un hangar à 10 comptoirs au marché ZIMFEM	15 000
	A3.2. Contribuer à l'organisation des commerçants par secteur d'activités et à l'augmentation de leurs revenus	Organisation de 02 campagnes annuelles de sensibilisation des commerçants sur la nécessité de se regrouper en associations	
		Mise en place d'une stratégie d'encadrement des commerçants	
	A3.3. Contribuer à l'élimination des pratiques anticoncurrentielles, à la protection de l'espace économique et à l'amélioration des voies d'accès aux différents marchés	Descentes pour saisie des instruments de mesure et poids non-conformes	
		Organisation d'une vente promotionnelle des produits par trimestre sur 3 ans	
A3.4. Contribuer au renforcement de la collaboration entre la Commune et les commerçants et à la sécurisation des biens des commerçants	Recrutement des vigiles		
A4. Facilitation du déplacement des personnes et des biens dans la Commune	A4.1. Améliorer les infrastructures routières et de transport	Construction d'une gare routière à Fongo-Tongo	50 000
		Achat de 02 véhicules (Liaison et déplacement du maire)	30 000
	A4.2. Contribuer à la réduction des difficultés rencontrées par les transporteurs dans le cadre de l'exercice de leur métier	Organisation d'une campagne de sensibilisation des transporteurs sur la nécessité d'être en règle (c'est-à-dire d'établir les pièces de véhicules/motos)	

<p>Objectif : Faciliter le déplacement des personnes et des biens dans la Commune</p> <p>Indicateurs : Nombre de nouvelles infrastructures de transport construits et d'activités d'amélioration du transport organisées</p>		<p>Organisation d'une campagne de sensibilisation des motos-taximen sur l'importance de la formation en conduite</p>	
<p>A5. Développement du tissu économique</p> <p>Objectif : Développer le tissu économique</p> <p>Indicateur : Nombre d'infrastructures économiques construits</p>	<p>A5.1. Construire de nouveaux complexes économiques</p>	<p>Construction le Complexe Ecotouristique et Agropastorale de Fongo-Tongo</p>	<p>500 000</p>
<p>A6. Facilitation de la protection durable de l'environnement et de la nature dans la Commune de Fongo-Tongo</p> <p>Objectif : Faciliter la protection durable de l'environnement et de la nature dans la Commune de Fongo-Tongo</p>	<p>A6.1. Contribuer à la gestion rationnelle et durable des ressources naturelles</p>	<p>Organisation de 02 campagnes de sensibilisation des populations sur l'importance du reboisement et au phénomène des changements climatiques</p>	
		<p>Organisation de 02 campagnes de sensibilisation des populations sur les risques environnementaux liés à la destruction des raphias dans les bas-fonds</p>	
		<p>Organisation de 01 campagne de régénération des bas-fonds</p>	
	<p>A6.2. Assurer la gestion rationnelle et durable des déchets dans la Commune</p>	<p>Construction d'une unité de recyclage des déchets non biodégradables (activité assujettie à l'obtention d'un permis environnemental et d'une étude d'impact environnemental)</p>	
<p>A6.3. Contribuer à la protection civile des populations</p>	<p>Acquisition de 100 bacs à ordures et dépôt des bacs à des coins stratégiques des différents villages de la Commune</p>		
	<p>A6.3. Contribuer à la protection civile des populations</p>	<p>Circonscription et sécurisation de la zone de glissement de terrain de Meugueu et interdiction d'y mettre en place des exploitations agricoles</p>	

Indicateur : Nombre d'activités de sensibilisation organisées et d'infrastructures écologiques construits		Circonscription et sécurisation de la zone de failles de Tchouawa et interdiction d'y implanter des constructions	
	A6.4. Faciliter l'assainissement de l'environnement, rendre fonctionnelle la section « espace vert et hygiène alimentaire » prévue dans l'organigramme et faciliter l'action des Clubs des Amis de la Nature	Organisation d'une campagne de sensibilisation des populations sur les inconvénients liés à l'utilisation des toilettes à fosse simple	
		Opérationnalisation de la section « espace vert et hygiène alimentaire » prévue dans l'organigramme communal	
A7. Facilitation du développement d'un élevage rentable dans la Commune de Fongo-Tongo	A7.1. Augmenter les infrastructures d'élevage et les aménagements	Construction d'un CZV à Fongo-Tongo	30 000
	A7.2. Accroître la production et la productivité en élevage	Acquisition d'un site pour la construction d'un abattoir municipal	
		Subvention des éleveurs en petit matériel d'élevage	
	Objectif : Faciliter le développement d'un élevage rentable dans la Commune de Fongo-Tongo	A7.3. Faciliter la commercialisation des produits d'élevage	Organisation d'au moins 02 campagnes de sensibilisation des éleveurs sur l'importance et la pratique de l'élevage en claustration
Acquisition d'un site pour la construction d'un marché pour gros bétail et construction du marché de Mboua			
Indicateur : Nombre d'infrastructures construits	A7.4. Renforcer l'effectif du personnel des Services Déconcentrés de l'Etat relevant du secteur de l'élevage, des pêches et industries animales	Organisation des ventes groupées des produits d'éleveurs	
		Plaidoyer pour l'affectation de 04 nouveaux cadres en service à la DAEPIA	

5.3.2.3 Programme 3 Promotion de la culture, des sports et appui à la jeunesse

L'objectif du programme 3 est de mettre en place des mécanismes de promotion de la culture, des sports et appui à la jeunesse. Ce programme compte 03 actions qui sont celles de la culture, des sports et de la jeunesse. Le graphique et le tableau ci-dessous illustrent le poids de chaque action :

Graphique 7: Poids de chaque action du Programme 3

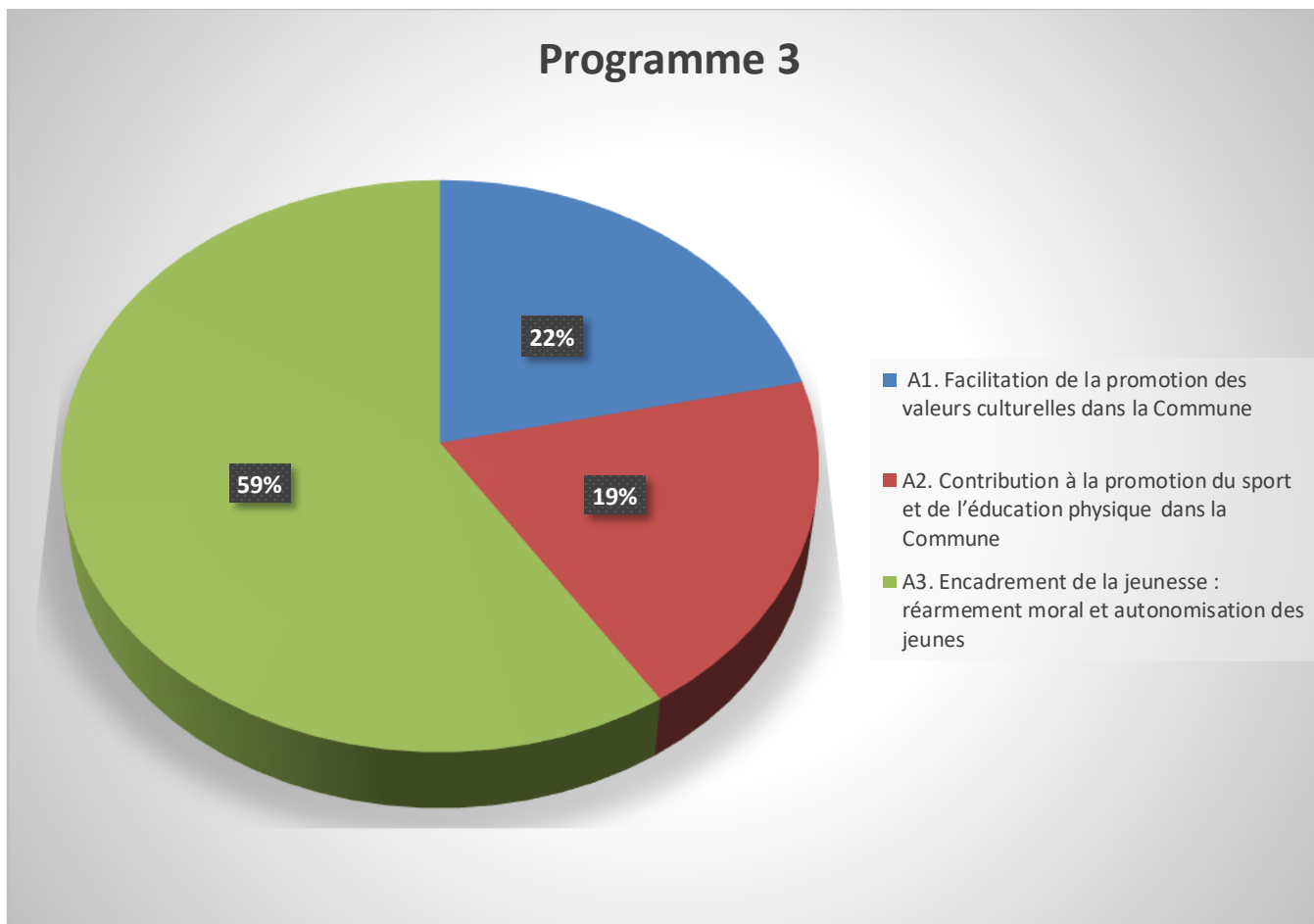


Tableau 30: Coût de chaque action du programme promotion de la culture, des sports et appui à la jeunesse

PROGRAMME : PROMOTION DE LA CULTURE, DES SPORTS ET APPUI A LA JEUNESSE			
Objectif : Promouvoir les valeurs culturelles, sportives et accompagner la jeunesse vers son autonomisation dans la commune de Fongo-Tongo			
Indicateur : Nombre d'activités culturelles, sportives et d'autonomisation de la jeunesse organisées			
Actions	Activités	Projets	Coûts estimatifs(x 1000 FCFA)
A1. Facilitation de la promotion des valeurs culturelles dans la Commune Objectif : Faciliter la promotion des valeurs culturelles dans la Commune Indicateur : Nombre d'activités culturelles organisées et d'infrastructures construits	A1.1. Promouvoir et valoriser le patrimoine culturel	Construction et aménagement d'une boutique d'art dans la Commune	20 000
		Construction et équipement d'une bibliothèque municipale	
		Construction d'une maison de la culture dans la Commune	
		Construction d'un musée dans la Commune	
	A1.2. Contribuer à l'établissement d'un inventaire du patrimoine culturel	Achèvement de la construction de 09 foyers culturels (Mbing, Djeu FT, Menga, Lethiop, Tsinglah, Mboua, Loung FT, Zemda, Yaguem)	
		Recensement, collection et établissement d'un répertoire des documents historiques et objets d'art	
		Elaboration d'une cartographie communale du patrimoine culturel matériel et immatériel	
		Etablissement d'un fichier d'artistes	
		Etablissement d'un fichier d'associations culturelles	
		Elaboration d'un calendrier de tous les festivals (les journées internationales à célébrer dans les arts et culture)	
		Subvention de l'organisation des festivals	
		Subvention de la construction de 14 foyers culturels à raison d'un dans chacun des villages suivants: Apang-Thié, Apa'a, Meugueu, Mezem, Lefet, Apang, Lentsap, Nziefeng-Messong, Tikang, Wassa, Tsolah, Dolah, Tchoutchouet, Azem	
		Etablissement d'un inventaire artistico-culturel	
		Etablissement d'une franche collaboration entre le Chef service des affaires culturelles de la Commune, les chefferies de deuxième et de troisième degré et la Délégation Départementale des Arts et de la Culture	
		Rapprochement des communautés du sectoriel des arts et de la culture pour s'informer des projets/programmes d'appui à l'organisation des festivals	
		Mis en place d'un système d'archivage et de conservation des documents administratifs	
		Organisation des journées culturelles dans la Commune	

		Organisation d'une session de formation des jeunes sur l'écriture des langues Yemba et Guiemla	
		Formation et initiation des jeunes à l'usage des outils traditionnels de musique et de communication	
		Réhabilitation et équipement de 02 foyers culturels (villages concernés: Ntie et Tessa)	
		Organisation et tenue de tous les festivals locaux	
		Institution d'une journée culturelle dans chacun des villages pour identifier les talents	
<p>A2. Contribution à la promotion du sport et de l'éducation physique dans la Commune</p> <p>Objectif : Contribuer à la promotion du sport et de l'éducation physique dans la Commune</p> <p>Indicateur : Nombre d'activités sportives organisées et infrastructures aménagées et construits</p>	A2.1. Améliorer l'offre et la qualité des infrastructures et des équipements sportifs dans la Commune	Aménagement des aires de jeux existant dans 30 établissements scolaires	
		Aménagement des deux aires de jeu de Mboua (Stade de Handball et Stade de football)	5 000
		Aménagement de 02 aires de jeu : celui de Tsinkop (dans le village Djeu FT) et de Minla (village Lotsa)	
		Construction d'un complexe multi-sport à Mboua	
		Construction d'un bâtiment pour le compte de la DASEP	
		Fourniture du matériel didactique de bonne qualité (corde à sauter, masse, ballon, filets ...) aux établissements scolaires pour la pratique de l'EPS	
		Aménagement d'une aire de jeu au quartier Minla (Lotsa)	13 000
	A2.2. Renforcer l'effectif des enseignants d'EPS, promouvoir le sport pour tous et l'animation sportive dans la Commune	Plaidoyer pour l'affectation de trois cadres à la DASEP	
		Plaidoyer pour l'affectation de cadres d'EPS dans les écoles primaires et maternelles	
		Plaidoyer pour l'affectation d'au moins 07 enseignants d'EPS dans la Commune pour le compte des établissements du secondaire	
		Organisation d'une campagne de sensibilisation des hommes sur l'importance de la pratique du sport	
		Organisation d'une campagne de sensibilisation des membres des clubs sportifs sur la nécessité de faire affilier les clubs sportifs comme associations de sport pour tous au niveau communal	
		Organisation d'une campagne de sensibilisation des membres des associations sportives sur la nécessité de les faire enregistrer à la préfecture	
		Appui à l'organisation des tournois des jeunes	
	Appui à l'organisation régulière des tournois des clubs de sport pour tous		
	Appui à l'organisation des championnats de vacances		
	Organisation d'une campagne de sensibilisation des promoteurs sur la nécessité de se faire délivrer des assurances et des autorisations techniques avant toute organisation d'un championnat		

<p>A3. Encadrement de la jeunesse : réarmement moral et autonomisation des jeunes</p> <p>Objectif : Encadrer la jeunesse par le réarmement moral et l'autonomisation des jeunes</p> <p>Indicateur : Nombre de causeries éducatives organisées et de nouvelles infrastructures des jeunes construits et équipés</p>	A3.1. Organiser des activités de sensibilisation des jeunes	Organisation d'une campagne de sensibilisation des jeunes sur la nécessité pour eux de se rapprocher des Services Déconcentrés de l'Etat relevant du Ministère de la Jeunesse et de l'Education Civique pour s'informer des possibilités/programmes gouvernementaux d'appui existant PAJER-U, PIAASI, PIFMAS	
		Organisation d'une campagne de sensibilisation des jeunes sur les bienfaits du sport	
		Organiser une campagne de sensibilisation des jeunes se trouvant à l'écart des associations sur la nécessité de se regrouper en associations pour la promotion du développement collectif et le vivre-ensemble harmonieux	
		Recherche des partenariats pour faire fonctionner le CMPJ	
		Plaidoyer pour l'organisation des camps et colonies de vacances	
		Construction et équipement du Centre Multifonctionnel de Promotion des Jeunes	
	A3.2. Construire et équiper de nouvelles infrastructures des jeunes	Acquisition des équipements nécessaires à la réalisation des missions du CMPJ	
		Construction et équipement de la DAJEC	55 000
		Création de 02 structures socioéducatives et de loisir dans les villages	
	A3.3. Organiser des causeries éducatives	Organisation de 04 tables rondes sur ces fléaux qui minent les jeunes : - le dialogue parents-enfants ; - la délinquance juvénile ; - la responsabilité ; - la citoyenneté	
		Organisation de 04 causeries éducatives sur les thèmes liés au réarmement moral	
	A3.4. Renforcer l'effectif du personnel de la DAJEC	Plaidoyer pour l'affectation de 03 cadres à la DAJEC	

5.3.2.4 Programme 4 Gouvernance et administration locale

L'objectif du programme 4 est de mettre en place des mécanismes de promotion de la performance à travers la bonne gouvernance. Ce programme compte 02 actions qui sont ceux de la gouvernance et du suivi du PCD. Le tableau ci-dessous illustre le poids de chaque action :

Tableau 31: Coût de chaque action du programme gouvernance et administration locale

PROGRAMME : GOUVERNANCE ET ADMINISTRATION LOCALE			
Objectif : Promouvoir une bonne gouvernance dans la Commune			
Indicateur : Nombre d'activités et de mesures de bonne gestion de la Commune			
Actions		Activités	Coûts estimatifs(x 1000 FCFA)
A1. Amélioration de la gouvernance communale Objectif : Améliorer la gouvernance communale Indicateur : Nombre d'activités en lien avec la bonne gouvernance organisées et de mesures prises par l'exécutif communal	A1.1. Faciliter l'accès à l'état civil	Plaidoyer auprès du Ministère de l'Administration Territoriale, de la Décentralisation et du maintien de l'Ordre sur la nécessité de la fourniture des registres aux centres d'état civil	
		Plaidoyer pour la construction des centres d'état civil par l'Etat	
		Organisation d'une séance collective d'audience foraine au sein de la commune en vue de la délivrance des jugements supplétifs d'actes de naissance	1 000
	A1.2. Prendre des mesures pour faciliter le travail au sein de la Commune	Organisation de 03 sessions de formation à l'intention du personnel communal et des conseillers municipaux	3 000
		Sensibilisation des exploitants de carrières sur les méfaits de l'exploitation économique des enfants dans les carrières de sable et sur le respect de leurs droits et devoirs	500
		Mise sur pied un système d'évaluation au sein de la commune	500
		Recrutement d'un cadre de la gestion financière	3 600
		Mise sur pied d'un support d'informations (site Internet, journal...) sur la commune	1 000
		Mise sur pied d'un système de paiement régulier des salaires du personnel communal (15 mois d'aérés)	
	A2.3. Améliorer l'efficacité du dispositif sécuritaire dans la Commune	Organisation d'une campagne de sensibilisation des services du maintien de l'ordre à plus de promptitude dans leurs interventions	
Organisation de 02 campagnes annuelles de sensibilisation des populations sur la nécessité de l'existence d'une franche et sincère collaboration entre elles et les services de maintien de l'ordre		1000	
A2. Dynamisation du suivi du PCD	A2.1. Augmenter le personnel chargé du suivi du PCD	Recrutement d'un personnel chargé de l'accompagnement des communautés dans la mise en œuvre des solutions endogènes	3 600

Objectif : Dynamiser le suivi du PCD Indicateur : Nombre de personnels de suivi recrutés et de séances de suivi	A2.2. Organiser le suivi du PCD	Suivre la mise en œuvre du PCD	1 000
--	---------------------------------	--------------------------------	-------

5.4 Analyse des programmes par rapport à l'atteinte des ODD

Le niveau d'atteinte des ODD par les différents programmes reste encore bas: il n'y a aucun ODD dont le niveau d'atteinte frôle 50 %. Il oscille entre 27 et 36 %. Le niveau de réponse des programmes aux ODD donne à constater que les ODD 4 (Veiller à ce que tous puissent suivre une éducation de qualité dans des conditions d'équité et promouvoir les possibilités d'apprentissage tout au long de la vie) et 8 (Promouvoir une croissance économique soutenue, partagée et durable, le plein emploi productif et un travail décent pour tous) occupent « la queue du classement » avec un taux de réalisation de 27 %. L'ODD 3 est celui dont le niveau de réponse est le plus élevé (36 %). Il est suivi de très près par l'ODD 11 (Faire en sorte que les villes et les établissements humains soient ouverts à tous, sûrs, résilients et durables). Dans cet intervalle fermé qui commence de 27 % à 36 %, d'autres ODD tels les ODD 12, 13 et 14 ont exactement le même niveau d'exécution (31 %), les ODD 1 et 5 ont pu avoir 32 %, les ODD 2, 6 et 10 enrégistrent un taux de 33 % et les ODD 16 et 17 quant à eux présentent un taux de 34 %.

Le tableau suivant permet de bien mettre en lumière cet état de chose:

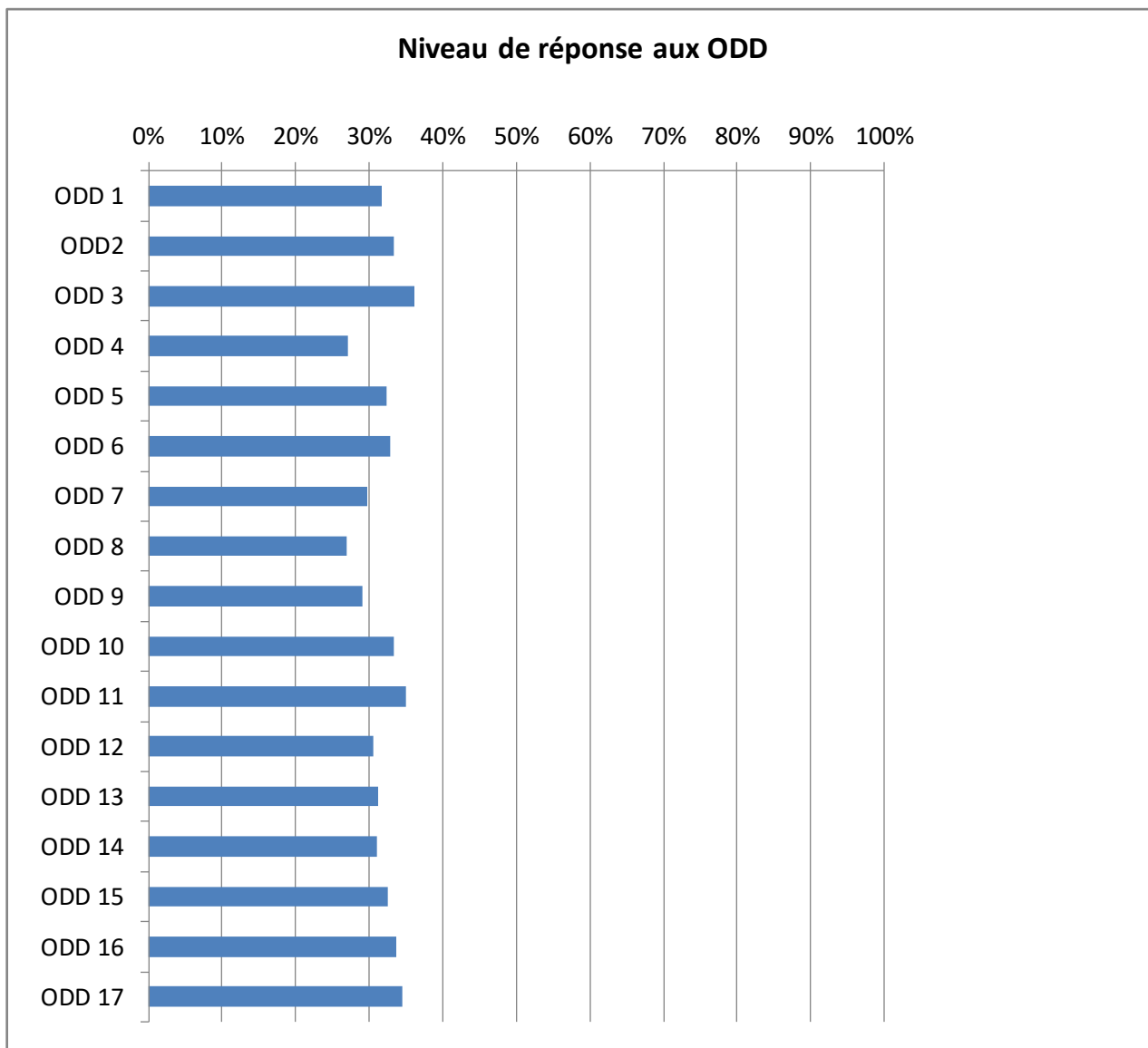
Tableau 32:Niveau de réponse des programmes aux ODD

ODD	Libellé	Niveau de réponse aux ODD
ODD 1	Éliminer la pauvreté sous toutes ses formes et partout dans le monde	32%
ODD2	Éliminer la faim, assurer la sécurité alimentaire, améliorer la nutrition et promouvoir une agriculture durable	33%
ODD 3	Donner aux individus les moyens de vivre une vie saine et promouvoir le bien-être de tous à tous les âges	36%
ODD 4	Veiller à ce que tous puissent suivre une éducation de qualité dans des conditions d'équité et promouvoir les possibilités d'apprentissage tout au long de la vie	27%
ODD 5	Réaliser l'égalité des sexes et autonomiser toutes les femmes et les filles	32%
ODD 6	Garantir l'accès de tous à des services d'approvisionnement en eau et d'assainissement et assurer une gestion durable des ressources en eau	33%
ODD 7	Garantir l'accès de tous à des services énergétiques fiables, durables et modernes, à un coût abordable	30%
ODD 8	Promouvoir une croissance économique soutenue, partagée et durable, le plein emploi productif et un travail décent pour tous	27%
ODD 9	Mettre en place une infrastructure résiliente, promouvoir une industrialisation durable qui profite à tous et encourager l'innovation	29%
ODD 10	Réduire les inégalités entre les pays et en leur sein	33%
ODD 11	Faire en sorte que les villes et les établissements humains soient ouverts à tous, sûrs, résilients et durables	35%
ODD 12	Instaurer des modes de consommation et de production durables	31%
ODD 13	Prendre d'urgence des mesures pour lutter contre les changements climatiques et leurs répercussions (en tenant compte des accords conclus par la Conférence des parties à la Convention-cadre des Nations Unies sur les changements climatiques)	31%
ODD 14	Conserver et exploiter de manière durable les océans, les mers et les ressources marines aux fins du développement durable	31%
ODD 15	Préserver et remettre en état les écosystèmes terrestres, en veillant à les exploiter de façon durable, gérer durablement les forêts, lutter contre la désertification, enrayer et inverser le processus de dégradation des sols et mettre fin à l'appauvrissement de la biodiversité	33%

ODD 16	Promouvoir l'avènement de sociétés pacifiques et ouvertes aux fins du développement durable, assurer à tous l'accès à la justice et mettre en place, à tous les niveaux, des institutions efficaces, responsables et ouvertes	34%
ODD 17	Revitaliser le partenariat mondial au service du développement durable et renforcer les moyens d'application de ce partenariat	34%

Le graphique ci-après illustre ce niveau d'atteinte des ODD tel que cela figure dans le tableau ci-dessus:

Tableau 33:Niveau de réponse aux ODD



Le gap entre l'ODD (ODD 3) dont le niveau d'atteinte est le plus élevé (36 %) et 50 % (la moyenne) est de 14 %. Cela signifie que beaucoup reste à faire si l'on tient à se rapprocher ne serait-ce que de 50 %. Par ailleurs, les ODD feront l'objet d'une évaluation en 2030. Au niveau communal, il s'agira de voir comment les programmes techniques et programmes support auront contribué à l'atteinte de ces ODD étant entendu que nous sommes engagés dans l'approche budget-programme. Les indicateurs sont formulés dans le tableau qui suit par rapport à ces programmes pour faciliter cette évaluation:

Tableau 34: Indicateurs de l'évaluation du niveau de mise en oeuvre des ODD

Programmes	Actions	Projets planifiés	Indicateurs de résultats
Programme 1	A1. Facilitation de l'accès à l'eau potable dans la Commune de Fongo-Tongo	Construction d'un point d'eau à la chefferie Tsawa	01 point d'eau fonctionnel
		Construction d'un ouvrage hydraulique à l'école publique de Yaguem	01 ouvrage hydraulique fonctionnel
		Réhabilitation de l'ensemble du réseau d'Adduction d'Eau (château d'eau et des 03 bornes fontaines) du village	01 réseau d'adduction d'eau potable réhabilité et fonctionnel
		Construction d'un point d'eau à la chefferie Djeubou	01 point d'eau fonctionnel
		Construction d'un réseau de distribution d'alimentation en eau potable du village Lefock sur un linéaire de 2Km à partir du réservoir de Tsinglah	01 réseau de distribution d'alimentation en eau potable fonctionnel
		Réalisation d'un AEP à Thie/Nguen	01 AEP réalisé
		Etude de faisabilité et réalisation d'une adduction d'eau potable à partir du cours d'eau intarissable de Keleng pouvant desservir tout le village et ses environs sur 3,5 km	01 rapport d'étude de faisabilité disponible
		Etude de faisabilité pour la réalisation du point de captage d'eau potable de Meneuk qui va desservir Apa'a, Mbeuh, Zinbing, Balepia, Lepouh, Zemba	01 rapport d'étude de faisabilité disponible
		Réalisation d'un point d'eau potable à partir de la source non tarissable à la chefferie Menlah	01 point d'eau potable fonctionnel
		Etude de faisabilité pour la construction d'un point d'eau à Apang-Thié au lieudit Zin Ma	01 rapport d'étude de faisabilité
		Construction d'un point d'eau à dedah-Toufem (à l'entrée Lamgang Fidèle)	
		Etude de faisabilité technico-financière en vue de l'alimentation des bornes fontaines de Lethiop-Nzo'o en eau potable	01 rapport d'étude disponible
		Construction d'un point d'eau à Mbingau lieudit « Bitegou »	01 point d'eau fonctionnel
		Construction d'un point d'eau à l'entrée de la chefferie Metsoh	01 point d'eau fonctionnel
		Construction d'un point d'eau à Minkaau lieudit « carrefour Minka »	01 point d'eau fonctionnel
		Aménagement du point d'eau potable de Mesuet (construit à partir de la source non-tarissable de Ko'Tsé)	01 point d'eau fonctionnel
		Construction d'un point d'eau potable à Lepohau carrefour Langlon	01 point d'eau fonctionnel
	Etude de faisabilité pour la réalisation du captage d'eau de Femlounng pouvant desservir tout le village et ses environs	01 rapport d'étude de faisabilité	
	A2. Facilitation de l'accès à une éducation de base de qualité dans la Commune de Fongo-Tongo	Construction et équipement d'un bloc de deux salles de classes à l'école maternelle de Lefang	01 bloc de deux salles de classe construit et équipé
		Construction et équipement d'un bloc de deux salles de classe à l'école publique de Nzifeng Messong	01 bloc de deux salles de classe construit et équipé
		Réhabilitation d'un Bâtiment à l'EP de Fossong Ellelem	01 bâtiment réhabilité
		Construction et équipement d'un bloc de deux salles de classe à l'EP de Tsenglah	01 bloc de deux salles de classe construit et équipé
		Equiperment en table bancs et du bureau de maître de 02 salles de classe à l'EPB de ZEMFEM	02 salles de classe et le bureau du maître équipés
Construction d'un bloc de 02 salles de classe à l'EPB de ZEMFEM		01 bloc de 02 salles de classe construit	

Programmes	Actions	Projets planifiés	Indicateurs de résultats
	A3. Facilitation de l'accès à un enseignement secondaire de qualité dans la Commune de Fongo-Tongo	Construction et équipement d'un bloc de 2 salles de classe au CES de Latchouet	01 bloc de deux salles de classe construit et équipé
		Construction et équipement d'un bloc administratif au CES Bilingue de Ndento	01 bloc administratif construit et équipé
		Construction et équipement d'un bloc de 2 salles de classe au CETIC de Fongo-Tongo	01 bloc de deux salles de classe construit et équipé
	A4. Facilitation de l'accès aux soins de santé de qualité dans la Commune de Fongo-Tongo	Construction et équipement du Centre de Santé Intégré de Meugueu	01 centre de santé intégré construit et équipement
		Construction et équipement d'un logement d'astreinte au CSI de Mekouale	01 logement d'astreinte construit et équipé
		Construction et équipement du CMA de Fongo-Tongo	01 CMA construit et équipé
Programme 2	A1. Facilitation l'accès à un réseau routier de qualité dans la Commune de Fongo-Tongo	Réhabilitation du tronçon routier Chefferie TSETAMEFO'OPOUH-Loung-Lefeih avec construction d'un dalot	01 tronçon réhabilité
		Réhabilitation de la route MBI TAGNE-LETHIQUUP (entrée FO'ODOU) METSOH-Chefferie YAGUEM	01 route réhabilitée
		Etude de faisabilité pour la construction du pont de Melo	01 rapport d'étude disponible
		Reprofilage (pose de la latérite) de l'axe TsenglahChefferie- Melah sur 1,5 Km	01 axe routier réhabilité et praticable
		Etude de faisabilité pour la construction du pont Doumia à Leveng	01 rapport d'étude disponible
		Etude de faisabilité pour la construction du pont Tsié Tchouteng reliant les villages Tchouteng et Lembet	01 rapport d'étude disponible
		Ouverture d'une piste agricole à Tikang: axe chefferie-Sonfack Norbert-Chialekouetsur 2km	01 piste agricole ouverte et praticable
		Ouverture d'une route à Dzemla: axe C.E.S Bilingue-chefferie Ndzemlahsur 3 km	01 piste agricole ouverte et praticable
		Etude de faisabilité pour la construction du pont Tougoh	01 rapport d'étude de faisabilité disponible
		Ouverture d'une route à Loung FE: axe King Place –Chefferie Loung-limite Tsolah sur 5 km	01 piste agricole ouverte et praticable
		Ouverture d'une route à Lefeih axe King Place –Chefferie Loung-Limite Tsolah sur 6 km	01 piste agricole ouverte et praticable
		Ouverture d'une route à Dzemla: axe C.E.S Bilingue-chefferie Ndzemlahsur 3 km	01 piste agricole ouverte et praticable
		Etude de faisabilité pour la construction du pont Tougoh à Lewé	01 rapport d'étude disponible
		Ouverture d'une route à Loung FE : axe King Place –Chefferie Loung-limite Tsolah sur 5 km	01 piste agricole ouverte et praticable
		Ouverture d'une route à Lefeih axe King Place –Chefferie Loung-Limite Tsolah sur 6 km	01 piste agricole ouverte et praticable
		Entretien de la route à Lentsap: axe Tossessa-Tchoutse sur 2 km	01 route ouverte et praticable
		Ouverture d'une route à Tsintessa: axe C.E.S Bilingues- Chefferie Ndzemlahsur 3 km	01 piste agricole ouverte et praticable
		Reprofilage d'une route à Ndolah: axe Marché Fossong-Ellelem-Chefferie Ndolah-TsiéKeu sur 1,5 km	01 route reprofilée
	Ouverture d'une route à Tsolah: axe carrefour Nkweyh-chefferie Tsolah-Tsesangsur sur 1,2km	01 route ouverte et praticable	
	A2. Facilitation de l'accès à l'énergie électrique dans la Commune de Fongo-Tongo	Extension du courant électrique en MT et BT du carrefour chefferie- Mefet 2,5 Km	01 réseau électrique fonctionnel
		Electrification du villageToulah en MT et BT à partir de la chefferie vers 2 blocs sur 1,5km	01 réseau électrique fonctionnel
		Extension de l'électrification dans le village sur 4 km	01 réseau électrique fonctionnel
		Extension du réseau électrique en MT et BT (ENEO) à Tchouawa sur 3,4 km environ	01 réseau électrique fonctionnel
		Installation du réseau électrique en MT et BT (ENEO) dans le village Nzong sur 1,5 km	01 réseau électrique fonctionnel
		Installation du réseau électrique en MT et BT desservant les quartiers Meka, chefferie, Fopait sur un linéaire de 1,8 km	01 réseau électrique fonctionnel
		Installation du réseau électrique en MT et BT(ENEO) dans les sept (07) blocs : Kohtchouet ; Femtsing ; Tohguie ; Toulong ; Fotouteng ; Kemhou et Femloung sur 5km	01 réseau électrique fonctionnel
		Installation du réseau électrique en MT et BT (ENEO) à Lekeu et Leguiasur 2km	01 réseau électrique fonctionnel

Programmes	Actions	Projets planifiés	Indicateurs de résultats
		Installation d'un transformateur triphasé à Ntie	01 transformateur installé et fonctionnel
		Extension du réseau électrique dans le village Apang sur 3km à partir d'Apang-Thie	01 réseau électrique étendu et fonctionnel
		Installation du réseau électrique en MT et BT (ENEO) à Meza sur les axes: Foyer- Nguiakeng sur 1,5 km	01 réseau électrique fonctionnel
		Installation du réseau électrique en MT et BT (ENEO) dans le village Mezem sur 5km	01 réseau électrique fonctionnel
		Installation du réseau électrique en MT et BT (ENEO) à Peung dans tout le village sur 5km à partir du village Apa'a	01 réseau électrique fonctionnel
		Installation du réseau électrique en MT et BT (ENEO) à partir du réseau électrique de Melang sur 5km	01 réseau électrique fonctionnel
		Installation du réseau électrique en MT et BT (ENEO) Azem, et Alloh sur 3 km	01 réseau électrique fonctionnel
		Installation du réseau électrique en MT et BT (ENEO) à Apang sur 5km	01 réseau électrique fonctionnel
		Installation du réseau électrique en MT et BT (ENEO) à Wassa à partir du transformateur de Lethiapang sur 2 km	01 réseau électrique fonctionnel
		Extension du réseau électrique MT et BT à Tsolah à partir de Ndolah sur 1 km	01 réseau électrique étendu et fonctionnel
		Installation du réseau électrique en MT et BT (ENEO) à Menah: axe Limite Nzo'o-Menah-Limite DjeuBoumock-Menah en passant par la chefferie sur 2,5 km	01 réseau électrique fonctionnel
		Installation du réseau électrique en MT et BT (ENEO) l'axe limite Tsenglah-Meteuh-Domicile Soungo sur 1 km	01 réseau électrique fonctionnel
		Installation du réseau électrique en MT et BT (ENEO) à Djeu FE sur l'axe entrée Djeuteu David-Domicile Kem Zeu 1,5 km	01 réseau électrique fonctionnel
		Extension Electrique des réseaux MT/BT à Lepouo	01 réseau électrique fonctionnel
		Installation du réseau électrique en MT et BT (ENEO) à Tessa sur l'axe carrefour Langlon-Domicile Kenfack David sur 2 km	01 réseau électrique fonctionnel
		Installation du réseau électrique en MT et BT (ENEO) dans le village Tsiedong de la Mami-Water-Tsiedong sur 4 km	01 réseau électrique fonctionnel
	A3. Facilitation de l'exercice de l'activité commerciale dans la commune	Construction d'un hangar de 15 comptoirs à Ganteu au carrefour Bakari	01 hangar de 15 comptoirs construit
		Réhabilitation des boutiques communales de Mboua	Des boutiques réhabilitées
		Construction d'un hangar à 10 comptoirs au marché ZIMFEM	10 comptoirs construits
	A4. Facilitation du déplacement des personnes et des biens dans la Commune	Construction d'une gare routière dans l'espace urbain (à Fongo-Tongo)	01 gare routière construite
		Acquisition de 02 véhicules (Liaison et déplacement du maire) pour le compte de la Commune	02 véhicules acquis
	A5. Développement du tissu économique	Construction le Complexe Ecotouristique et Agropastorale de Fongo-Tongo	01 complexe construit
	A7. Facilitation du développement d'un élevage rentable dans la Commune de	Construction d'un CZV à Fongo-Tongo	01 CZV construit

Programmes	Actions	Projets planifiés	Indicateurs de résultats
	Fongo-Tongo		
Programme 3	A1. Facilitation de la promotion des valeurs culturelles dans la Commune	Construction et aménagement d'une boutique d'art dans la Commune	01 boutique construite et aménagée
		Achèvement de la construction du foyer culturel de Ntie	01 foyer culturel achevé
	A2. Contribution à la promotion du sport et de l'éducation physique dans la Commune	Aménagement d'une aire de jeu à Lotsa au quartier Minla	01 aire de jeu aménagée
		Aménagement des deux aires de jeu de Mboua (Stade de Handball et Stade de football)	02 aires de jeu aménagées
A3. Encadrement de la jeunesse : réarmement moral et autonomisation des jeunes	Construction et équipement de la DAJEC	01 DAJEC construite et aménagée	
Programme 4	A1. Amélioration de la gouvernance communale	Organisation de 03 sessions de formation à l'intention du personnel communal et des conseillers municipaux	03 sessions de formation tenues
		Mettre sur pied un système d'évaluation au sein de la commune.	01 système d'évaluation mis en place
		Sensibilisation les exploitants de carrières sur les méfaits de l'exploitation économique des enfants dans les carrières de sable et sur le respect de leurs droits et devoirs	01 campagne de sensibilisation organisée
		Mettre sur pied un support d'informations (site Internet, journal...) sur la commune	un support d'informations mis sur pied
	A2. Dynamisation du suivi du PCD	Recrutement un personnel chargé de l'accompagnement des communautés dans la mise en œuvre des solutions endogènes	01 personnel chargé de l'accompagnement des communautés disponible
		Suivi de la mise en œuvre du PCD	01 système de suivi disponible
Mettre sur pied un système d'évaluation au sein de la Commune.		01 système d'évaluation mis en place	

5.5 Planification operationnelle

5.5.1 Cadre de Dépenses à Moyen Terme (CDMT) des projets prioritaires

5.5.1.1 Cadre de Dépenses à Moyen Terme (CDMT) des projets prioritaires

Le CDMT étale les ressources mobilisées (PIA) et mobilisables pour la mise en œuvre des projets prioritaires sur le période de trois ans tel que cela apparaît dans le tableau ci-dessous:

Tableau 35: Cadre de Dépenses à Moyen Terme (CDMT) des projets prioritaires

Actions	Intitulé du projet	Lieu de réalisation	Indicateur de résultat	Période de réalisation			Partenaires	Coût du projet (x1000 FCFA)	Sources de financement	
				2019	2020	2021			Com-mune	Partenaires et autres
A2. Facilitation de l'accès à une éducation de base de qualité dans la Commune de Fongo-Tongo	Construction et équipement d'un bloc de deux salles de classe à l'EP de Tsenglah	Tsenglah	01 bloc de deux salles de classe construit et équipé				IAEB de Fongo-Tongo	17 570	X	
	Construction et équipement d'un bloc de deux salles de classes à l'école maternelle de Lefang	ESPU (Lefang)	01 bloc de deux salles de classe construit et équipé				IAEB de Fongo-Tongo	17 570	X	
	Construction d'un bloc de 02 salles de classe à l'EPB de Zemfem	Lembet	02 salles de classes construites				IAEB de Fongo-Tongo	16 000	X	BIP
	Equipement en table bancs et du bureau de maître de 02 salles de classe à l'EPB de ZEMFEM	Lembet	tables bancs livrés et Bureau du maître équipé				IAEB de Fongo-Tongo	1 570	X	BIP
	Réhabilitation d'un Bâtiment à l'EP de Fossong Ellelem	Fossong Ellelem	01 bâtiment réhabilité				IAEB de Fongo-Tongo	3 500	X	BIP
A2. Facilitation de l'accès à l'énergie électrique dans la Commune de Fongo-Tongo	Extension du courant électrique en MT et BT du carrefour chefferie- Mefet 2,5 Km	Zemda	2,5 km du courant électrique étendus				DDEE de la Menoua	25 000	X	
	Electrification du villageToulah en MT et BT à partir de Nzietouh vers 2 blocs sur 1,5 km	Toulah	1,5 km du courant électrique étendu				DDEE de la Menoua	25 000	X	
	Extension du réseau électrique en MT et BT (ENEO) à Tchouawa sur 3,4 km environ	Tchouawoua	3,4 km du courant électrique étendus				DDEE de la Menoua	35 000	X	
	Installation du réseau électrique en MT et BT (ENEO) dans le village Nzong sur 1,5 km	Nzong	1,5 km du courant électrique étendu				DDEE de la Menoua	15 000	X	
	Installation du réseau électrique en MT et BT desservant les quartiers Meka, chefferie, Fopait sur un linéaire de 1,8 km	Lekeu Nzah	1,8 km du courant électrique étendu				DDEE de la Menoua	18 000	X	
	Installation du réseau électrique en MT et	Loung FT	5km du courant				DDEE de la	50 000	X	

Actions	Intitulé du projet	Lieu de réalisation	Indicateur de résultat	Période de réalisation			Partenaires	Coût du projet (x1000 FCFA)	Sources de financement	
				2019	2020	2021			Com-mune	Partenaires et autres
	BT(ENEO) dans les sept (07) blocs : Kohtchouet ; Femtsing ; Tohguie ; Touloug ; Fotouteng ; Kemhou et Femloug sur 5km		électrique étendus				Menoua			
	Installation du réseau électrique en MT et BT (ENEO) à Lekeuet Leguiasur 2km	Lekueu	2km du courant électrique étendus				DDEE de la Menoua	20 000	X	
	Installation d'un transformateur triphasé à Ntie	Ntie	01 transformateur triphasé installé				DDEE de la Menoua	12 000		
	Installation du réseau électrique en MT et BT(ENEO) à Meza sur les axes: Foyer-Nguiakeng sur 1,5 km;	Meza	1.5 km du courant électrique étendu				DDEE de la Menoua	40 000	X	
	Installation du réseau électrique en MT et BT (ENEO) dans le village Mezem sur 5km	Mezem	5km du courant électrique étendus				DDEE de la Menoua	50 000	X	
	Installation du réseau électrique en MT et BT (ENEO) à Peung dans tout le village sur 5km	Peung	5km du courant électrique étendus				DDEE de la Menoua	50 000	X	
	Installation du réseau électrique en MT et BT(ENEO) à partir du réseau électrique de Melang sur 5km	Nziefeng-Messong	5km du courant électrique étendus				DDEE de la Menoua	50 000	X	
	Electrification du village Menah	Menah	01 Village électrifié				DDEE de la Menoua	21 112	X	
	Installation du réseau électrique en MT et BT (ENEO) à Apang sur 5km à partir d'Apang-Thie	Apang	5km du courant électrique étendus				DDEE de la Menoua	50 000	X	
	Installation du réseau électrique en MT et BT (ENEO) à Wassa à partir du transformateur de Lethiapang sur 2km	Wassa	2km du courant électrique étendus				DDEE de la Menoua	20 000	X	
	Extension du réseau électrique MT et BT à Tsolah à partir de Ndolah sur 1 km	Tsolah	1 km du courant électrique étendu				DDEE de la Menoua	10 000	X	
	Installation du réseau électrique en MT et BT (ENEO) l'axe Mentchouet-Lepouo sur 1,3 km	Fossong-Tchuentchué	1,3 km du courant électrique étendu				DDEE de la Menoua	18 000	X	
	Installation du réseau électrique en MT et BT(ENEO) l'axe limite Tsenglah-Meteuh-Domicile Soungo sur 1 km	Meteuh	1 km du courant électrique étendu				DDEE de la Menoua	10 000		
	Installation du réseau électrique en MT et BT(ENEO) à Djeu FE sur l'axe entrée Djeuteu David-Domicile KemZeu 1,5 km	Djeu FE	1,5 km du courant électrique étendu				DDEE de la Menoua	15 000	X	
	Etude de faisabilité pour l'extension du réseau électrique en MT et BT(ENEO) de Lefang à Lah Deukh (Nzi-Foda) et Lah Deukh au site touristique Mami Water	Lefang /Nzi-Foda	Le resultat de l'étude				DDEE de la Menoua	1 500	X	

Actions	Intitulé du projet	Lieu de réalisation	Indicateur de résultat	Période de réalisation			Partenaires	Coût du projet (x1000 FCFA)	Sources de financement	
				2019	2020	2021			Com-mune	Partenaires et autres
	Electrification des villages Lethiop-Mboumock	Lethiop-Mboumock	01 village électrifié				DDEE de la Menoua	28 000	X	
	Extension du réseau électrique de l'EP de Djeu à la limite Djeu-MelangNziétou passant par carrefour étoile(Tsinkop) sur 2,6 km	Djeu FT	2,6 km du courant électrique étendus				DDEE de la Menoua	26 000	X	
	Installation du réseau électrique en MT et BT(ENEO) à Tessa sur l'axe carrefour Langlon-Domicile Kenfack David sur 2 km	Tessa	2 km du courant électrique étendus				DDEE de la Menoua	20 000	X	
	Extension du réseau électrique en MT et BT(ENEO) dans les 05 blocs du de Mboua à partir du centre ville sur 3km	Espace urbain (Mboua)	3 km du courant électrique étendus				DDEE de la Menoua	30 000	X	
	Installation du réseau électrique en MT et BT(ENEO) dans le village Tsiedong de la Mami-Water-Tsiedong sur 4km	Tsiedong	4 km du courant électrique étendus				DDEE de la Menoua	40 000	X	
A1. Facilitation de l'accès à l'eau potable dans la Commune de Fongo-Tongo	Adduction d'eau potable du village NTie	Ntie	01 AEP construit				DDEE de la Menoua	82 000	X	
	Construction d'un point d'eau à la chefferie Tsawa	Tsawa	01 point d'eau construit				DDEE de la Menoua	8 500	X	
	Construction d'un ouvrage hydraulique à l'école publique de Yaguem	Yaguem	01 ouvrage hydraulique construit				DDEE de la Menoua	8 500	X	X
	Réhabilitation de l'ensemble du réseau d'Adduction d'Eau (château d'eau et des 03 bornes fontaines) du village	Tsinkeng	01 réseau d'eau réhabilité				DDEE de la Menoua	10 000	X	
	Construction d'un point d'eau à la chefferie Djeubou	Djeubou	01 point d'eau construit				DDEE de la Menoua	8 500	X	
	Réalisation d'un point d'eau potable à partir du cours d'eau intarissable de Keleng pouvant desservir tout le village et ses environs sur 3,5 km	Tsinglah	01 point d'eau réalisé				DDEE de la Menoua	8 500	X	
	Etude de faisabilité pour la réalisation du point de captage d'eau potable de Meneuk qui va desservir Apa'a, Mbeuh, Zinbing, Balepia, Lepouh, Zemba	Apa'a	01 étude de faisabilité réalisée				DDEE de la Menoua	3 000	X	
	Réalisation d'un point d'eau potable à partir de la source non tarissable à la chefferie Menlah	Menlah	01 point d'eau réalisé				DDEE de la Menoua	8 500	X	
	Etude de faisabilité pour la construction d'un point d'eau à Apang-Thié au lieu-dit Zin Ma	Apang-Thié	01 étude de faisabilité réalisée				DDEE de la Menoua	5 000	X	

Actions	Intitulé du projet	Lieu de réalisation	Indicateur de résultat	Période de réalisation			Partenaires	Coût du projet (x1000 FCFA)	Sources de financement	
				2019	2020	2021			Com-mune	Partenaires et autres
	Construction d'un point d'eau à Dedah-Toufem (à l'entrée Lamgang Fidèle)	Dedah-Toufem	01 point d'eau réalisé				DDEE de la Menoua	8 500	X	
	Etude de faisabilité technico-financière en vue de l'alimentation des bornes fontaines de Lethiop-Nzo'o en eau potable	Lethiop-Nzo'o	01 étude de faisabilité réalisée				DDEE de la Menoua	3 000	X	
	Alimentation en Eau Potable gravitaire de la Chefferie Loung	Loung	01 AEP construit				DDEE de la Menoua	4 500	X	
	Construction d'un point d'eau à l'entrée de la chefferie Metsoh	Metsoh	01 point d'eau construit				DDEE de la Menoua	8 500	X	
	Construction d'un point d'eau à Minkaau lieu dit « carrefour Minka »	Minka	01 point d'eau construit				DDEE de la Menoua	8 500	X	
	Aménagement du point d'eau potable de Mesuet (construit à partir de la source non tarissable de Ko'Tsé)	Mesuet	01 point d'eau aménagé				DDEE de la Menoua	8 500	X	
	Construction d'un point d'eau potable à Lepohau carrefour Langlon	Lepoh	01 point d'eau construit				DDEE de la Menoua	8 500	X	
	Etude de faisabilité pour la réalisation du captage d'eau de Femloung pouvant desservir tout le village et ses environs	Menga	01 étude de faisabilité réalisée				DDEE de la Menoua	8 500	X	X
A1. Facilitation l'accès à un réseau routier de qualité dans la Commune de Fongo-Tongo	Etude de faisabilité pour la construction du pont de Melo	Nzietouh	01 étude de faisabilité réalisée				DDTP de la Menoua	2 000	X	X
	Reprofilage (pose de la latérite) de l'axe TsenglahChefferie Melah sur 1,5 Km	Melah	1,5 km de route reprofilés				DDTP de la Menoua	7 500	X	X
	Etude de faisabilité pour la construction du pont Doumia	Leveng	01 étude de faisabilité réalisée				DDTP de la Menoua	5 000	X	X
	Etude de faisabilité pour la construction du pont TsiéTchouteng reliant les villages Tchouteng et Lembet	Tchouteng	01 étude de faisabilité réalisée				DDTP de la Menoua	5 000	X	X
	Ouverture d'une piste agricole à Tikang: axe chefferie-Sonfack Norbert-Chialekouetsur 2km	Tikang	01 piste agricole réalisée				DDTP de la Menoua	20 000	X	X
	Ouverture d'une route à Dzempla: axe C.E.S Bilingue-chefferie Ndzemlahsur 3 km	Dzempla	01 route ouverte				DDTP de la Menoua	30 000	X	X
	Etude de faisabilité pour la construction du pont Tougoh à Lewé	Lewé	01 étude de faisabilité réalisée				DDTP de la Menoua	5 000	X	X
	Ouverture d'une route à Long FE: axe King Place –Chefferie Loung-limite Tsolah sur 5 km	Loung FE	01 axe routier ouvert				DDTP de la Menoua	100 000	X	X

Actions	Intitulé du projet	Lieu de réalisation	Indicateur de résultat	Période de réalisation			Partenaires	Coût du projet (x1000 FCFA)	Sources de financement	
				2019	2020	2021			Com-mune	Partenaires et autres
	Ouverture d'une route à Lefeih axe King Place –Chefferie Loung-Limite Tsohah sur 6 km	Lefeih	01 route ouverte				DDTP de la Menoua	118 000	X	X
	Entretien de la route à Lentsap: axe Tossessa-Tchoutse sur 2 km	Lentsap	01 route ouverte				DDTP de la Menoua	7 000	X	
	Ouverture d'une route à Tsintessa: axe C.E.S Bilingues- Chefferie Ndzemlah sur 3 km	Tsintessa	01 route ouverte				DDTP de la Menoua	30 000	X	
	Reprofilage d'une route à Ndolah: axe Marché Fossong-Ellelem-Chefferie Ndolah-TsiéKeu sur 1,5 km	Ndolah	01 route reprofilée				DDTP de la Menoua	20 000	X	
	Réhabilitation de la route MBI TAGNE-LETHIOUP (entrée FO'ODOU) METSOH-Chefferie YAGUEM	Lethiop, Metsoh et Yaguem	01 axe routier réhabilité				DDTP de la Menoua	27 778	X	BIP
	Réhabilitation du tronçon routier Chefferie TSETAMEFO'OPOUH-Loung-Lefeih avec construction d'un dalot	Loung /Lefeih	01 axe routier réhabilité				DDTP de la Menoua	37 888	X	DGD
A3. Facilitation de l'accès à un enseignement secondaire de qualité dans la Commune de Fongo-Tongo	Construction d'un bloc de 2 salles de classe au CES de Latchouet	Latchouet	01 bloc de deux salles de classe construit				DDES de la Menoua	20 000	X	
	Construction d'un bloc administratif au CES Bilingue de Ndento	Ndento	01 bloc administratif construit				DDES de la Menoua	25 000	X	
A4. Facilitation de l'accès aux soins de santé de qualité dans la Commune de Fongo-Tongo	Construction du Centre de Santé Intégré de Meugueu	Meugueu	01 centre de santé construit				CMA de Fongo-Tongo	50 000	X	
	Construction d'un logement d'astreinte au CSI de Mekouale	Mekouale	01 logement d'astreinte construit				CMA de Fongo-Tongo	35 000	X	

Actions	Intitulé du projet	Lieu de réalisation	Indicateur de résultat	Période de réalisation			Partenaires	Coût du projet (x1000 FCFA)	Sources de financement	
				2019	2020	2021			Com-mune	Partenaires et autres
A2. Contribution à la promotion du sport et de l'éducation physique dans la Commune	Aménagement d'une aire de jeu à Lotsa au quartier Minla	Lotsa	01 aire de jeu aménagée				DASEP de Fongo-Tongo	25 000	X	X
A7. Facilitation du développement d'un élevage rentable dans la Commune de Fongo-Tongo	Construction d'un CZV	Commune	01 CZV construit				DAEPIA	30 000	X	BIP
A3. Facilitation de l'exercice de l'activité commerciale dans la commune	Construction d'un hangar de 15 comptoirs au carrefour Bakari	Guanteu	01 hangar de 15 comptoirs construit				DDCOMMERCE de la Menoua	18 000	X	X
	Construction d'un hangar à 10 comptoirs au marché ZIMFEM	Lembet	01 hangar de 10 comptoirs construit				DDCOMMERCE de la Menoua	15 000	X	X
A4. Facilitation du déplacement des personnes et des biens dans la Commune	Construction d'une gare routière à Fongo-Tongo	Espace urbain	01 gare routière construite				DDTP de la Menoua	50 000	X	X
A1. Facilitation de la promotion des valeurs culturelles dans la Commune	Construction et aménagement d'une boutique d'art dans la Commune	Commune	01 boutique d'art dans la Commune				DDAC	20 000	X	X
A1. Amélioration de la gouvernance communale	Organisation de 03 sessions de formation à l'intention du personnel communal et des conseillers municipaux	Commune	03 séminaires organisés				CEPAD	3 000	X	X
	Recrutement d'un cadre de la gestion financière	Commune	01 cadre recruté					3 600	X	

Actions	Intitulé du projet	Lieu de réalisation	Indicateur de résultat	Période de réalisation			Partenaires	Coût du projet (x1000 FCFA)	Sources de financement	
				2019	2020	2021			Com-mune	Partenaires et autres
du suivi du PCD	Mettre sur pied un système d'évaluation au sein de la commune.	Commune	Un système d'évaluation mis sur pied					500	X	
	Construction de l'hôtel de ville de Fongo-Tongo	Espace Urbain	01 hôtel de ville construit				DDTP	PM	X	FEICOM
	Recrutement un personnel chargé de l'accompagnement des communautés dans la mise en œuvre des solutions endogènes	Commune	un personnel recruté				PNDP	3 600	X	PNDP
	Organiser 1 séance collective d'audience foraine au sein de la commune en vue de la délivrance des jugements supplétifs d'actes de naissance	Commune	01 audience foraine organisée				DDAS-ME	1 000	X	
	Mettre sur pied un support d'informations (site Internet, journal...) sur la commune	Commune	un support d'informations mis sur pied				DDC-ME/PNDP	1 000	X	
	Suivi de la mise en œuvre du PCD	Commune	Rapports de suivi				PNDP	1 500	X	PNDP
TOTAL								1 654 188		

5.5.1.2 Cadre sommaire de gestion environnementale du CDMT

Le CDMT de la Commune de Fongo-Tongo contient des microprojets d'ordre social et économique, lesquels peuvent relativement affecter l'environnement et avoir une incidence sur le plan social. Ces impacts environnementaux et sociaux les plus significatifs peuvent être positifs ou négatifs. Les mesures d'optimisation et d'atténuation envisageables des impacts environnementaux et sociaux liés à la mise en œuvre de ces projets pour les trois années prochaines sont formulées dans les tableaux suivants:

5.5.1.2.1 Principaux impacts environnementaux potentiels

Tableau 36: Impacts environnementaux potentiels

No	Nature des projets	Activités principales à impacts	Impacts environnementaux négatifs	Mesures environnementales d'atténuation	Impacts environnementaux positifs potentiels	Mesures environnementales d'optimisation
1	Projets ponctuels : - Construction et équipement d'un bloc de deux salles de classe chacune à l'EP de Tsenglah - Construction d'un bloc de 02 salles de classe à l'EPB de ZEMFEM - Equipement en table bancs et du bureau de maître de 02 salles de classe à l'EPB de ZEMFEM	Terrassement pour implantation de chaque chantier et infrastructure	- Risque de perte des espèces ligneuses - Disparition du couvert végétal due à la destruction des arbres sur le site de construction des infrastructures.	Reboisement des sites (arbres adaptés) des ouvrages	Consolidation de la gouvernance locale à travers le screening environnemental participatif et l'utilisation du formulaire d'examen environnemental en concertation avec le public.	- Mise en place des comités de gestion et de protection de l'environnement. - Sensibilisation et implication des populations dans le remplissage du formulaire du screening environnemental - Organisation dans la commune des campagnes d'éducation environnementale
		Réalisation de la fouille	Risque d'instabilité du sol	Engazonnement des pentes perturbées	Consolidation de la gouvernance locale à travers le screening environnemental participatif et l'utilisation du formulaire d'examen environnemental en concertation avec le public.	
		Travaux de menuiserie	Risque de pollution atmosphérique (élévation de la poussière)	Port des lunettes de protection au chantier	Consolidation de la gouvernance locale à travers le screening environnemental participatif et l'utilisation du formulaire d'examen environnemental en concertation avec le public.	
			Risque de pollution sonore	Mise en place d'un dispositif de limitation/réduction des bruits	Consolidation de la gouvernance locale à	

No	Nature des projets	Activités principales à impacts	Impacts environnementaux négatifs	Mesures environnementales d'atténuation	Impacts environnementaux positifs potentiels	Mesures environnementales d'optimisation
				pour protéger les populations et les ouvriers	travers le screening environnemental participatif et l'utilisation du formulaire d'examen environnemental en concertation avec le public.	
		Peinture	Risque de pollution du sol par les huiles de peinture et les boîtes de peinture	Installation d'un bac pour la collecte des boîtes à peinture	Consolidation de la gouvernance locale à travers le screening environnemental participatif et l'utilisation du formulaire d'examen environnemental en concertation avec le public.	
		Construction des latrines dans les écoles et autres établissements publics	Risque de contamination des eaux des puits traditionnels dans les alentours des latrines	Respecter une distance d'au moins 50 mètres entre le point d'eau et les latrines	Consolidation de la gouvernance locale à travers le screening environnemental participatif et l'utilisation du formulaire d'examen environnemental en concertation avec le public.	
2	Projets linéaires Microprojets routiers: <ul style="list-style-type: none"> - Reprofilage (pose de la latérite) de l'axe Tsenglah Chefferie Melah sur 1,5 km - Etude de faisabilité pour la construction du pont Doumia - Réhabilitation de la piste agricole Marché Melang-Loung-Mboubet-Mekui-carrefour Menick sur 7,7 km - Réhabilitation de la route Nzewa-CSI Apouh-Chefferie Menah-Mboumock avec construction d'un pont sur la rivière Nzéwa - Etude de faisabilité pour la construction du pont TsiéTchouteng reliant les villages Tchouteng et Lembet 	Exécution des travaux	Destruction de la végétation/couvert végétal Décapage/enlèvement de la couche arable du sol sur les axes à ouvrir	<ul style="list-style-type: none"> - Risque de modification du microclimat de la zone - Risque de diminution de la capacité du site à purifier l'air par l'absorption de gaz carbonique et le rejet d'oxygène <ul style="list-style-type: none"> - Risque d'érosion et de perte des sols arabes - Perte des terres cultivables - Modification du profil pédologique 	Consolidation de la gouvernance locale à travers le screening environnemental participatif et l'utilisation du formulaire d'examen environnemental en concertation avec le public. Consolidation de la gouvernance locale à travers le screening environnemental participatif et l'utilisation du formulaire d'examen environnemental en concertation avec le public.	<ul style="list-style-type: none"> - Mise en place des comités d'entretien routier - Sensibilisation et implication du public dans le remplissage du formulaire du screening environnemental

No	Nature des projets	Activités principales à impacts	Impacts environnementaux négatifs	Mesures environnementales d'atténuation	Impacts environnementaux positifs potentiels	Mesures environnementales d'optimisation
	<ul style="list-style-type: none"> - Ouverture d'une piste agricole à Tikang: axe chefferie-Sonfack Norbert-Chialekouet sur 2 km - Ouverture d'une route à Dzemla: axe C.E.S Bilingue-chefferie Ndzemlah sur 3 km - Etude de faisabilité pour la construction du pont Tougoh - Ouverture d'une route à Long FE: axe King Place –Chefferie Loung-limite Tsolah sur 6 km - Ouverture d'une route à Lefeih axe King Place–Chefferie Loung-Limite Tsolah sur 6 km - Entretien de la route à Lentsap: axe Tossessa-Tchoutse sur 2 km - Ouverture d'une route à Tsintessa: axe C.E.S Bilingues- Chefferie Ndzemlah sur 3 km - Reprofilage d'une route à Ndolah: axe Marché Fossong-Ellelem-Chefferie Ndolah-TsiéKeu sur 1,5 km - Entretien de l'axe routier Ecole Publique de Fossong-Ellelem-Marché avec mise en place de 03 buses sur 1 km - Etude de technique en regie en vue de la construction de la route Bafou (Inter R0606) Sa'amaya- Baranka-Fossimundi –Mocgbing –FE- FT (Inter R0607) et Bretelles sur 75 km 		Construction des rigoles et canaux de ruissellement	Ensablement des parcelles fertiles dans les bas-fonds et des cours d'eau du fait des eaux de ruissellement	Construction des rigoles en les orientant hors des parcelles cultivées	
			Aménagement des voies avec rechargement	Risque d'embourbement	Installation des barrières de pluies	
			Transport par camions des matériaux (pierres, latérite, ciment etc.)	- Risque de pollution de l'air par les engins du fait du rejet dans l'atmosphère des gaz d'échappement à l'instar du CO2 pouvant contribuer à l'effet de serre - Risque de soulèvement de la poussière	- Sensibilisation des ouvriers sur le port obligatoire des cache-nez - Sensibilisation des conducteurs d'engins lors de la phase d'exploitation sur les risques liés aux excès de vitesse - Arrosage des axes routiers pendant la saison sèche dans les agglomérations	
			Exploitation des routes	Risque de pollution de l'air par les engins du fait du rejet dans l'atmosphère des gaz d'échappement à l'instar du CO2 pouvant contribuer à l'effet de serre Risque de soulèvement de la poussière	Port obligatoire des cache-nez par les ouvriers Sensibilisation des conducteurs d'engins lors de la phase d'exploitation sur les risques liés aux excès de vitesse Arrosage des axes routiers pendant la saison sèche dans les agglomérations	
			Risque d'instabilité du sol et du sous-sol du fait de l'aménagement des accès en vue de l'implantation des ouvrages de franchissement	Mise en place des plantes stabilisantes ou de bandes anti-érosives sur des pentes déstabilisées		
			Construction de l'ouvrage	Pollution du sol par le béton		
			Risques d'inondation et de stagnation des eaux autour de l'ouvrage	Installation d'un réseau simplifié d'assainissement des eaux de pluie, y compris leur évacuation		
			Remblais des bords des ouvrages de franchissement	Erosion due à l'exploitation des zones d'emprunts/ carrières de graviers ou de sable	Remise en l'état des zones d'emprunt	
	Projets linéaires	Choix des axes à	Risque de destruction du	Choix des axes nécessitant très	Consolidation des	Sensibilisation et

No	Nature des projets	Activités principales à impacts	Impacts environnementaux négatifs	Mesures environnementales d'atténuation	Impacts environnementaux positifs potentiels	Mesures environnementales d'optimisation
	<p>Micro-projets électriques:</p> <ul style="list-style-type: none"> - Extension du courant électrique en MT et BT du carrefour chefferie-Mefet sur 2,5 km - Electrification du village Toulah en MT et BT à partir de la chefferie vers 2 blocs sur 1,5 km - Extension Electrique des réseaux MT/BT à Lepouo /Melang Nzong - Extension du réseau électrique en MT et BT à Apouh-Fiala (ENEO) à Tchouawa sur 3,4 km environ - Installation du réseau électrique en MT et BT (ENEO) dans le village Nzong sur 1,5 km - Installation du réseau électrique en MT et BT desservant les quartiers Meka, chefferie, Fopait sur un linéaire de 1,8 km - Installation du réseau électrique en MT et BT (ENEO) dans les sept (07) blocs : Kohtchouet ; Femtsing ; Tohguie ; Toulong ; Fotouteng ; Kemhou et Femloun sur 5 km - Installation du réseau électrique en MT et BT (ENEO) à Lekeuet Leguia sur 2 km - Installation du réseau électrique en MT et BT(ENEO) à Meza sur les axes: Foyer-Nguiakeng sur 1,5 km - Installation du réseau électrique en MT et BT (ENEO) dans le village Mezem sur 5 km - Installation du réseau électrique en MT et BT (ENEO) à Peung dans tout le village sur 5 km - Installation du réseau électrique en MT et BT (ENEO) à partir du réseau électrique de Melang sur 5 km - Installation du réseau électrique en MT et BT (ENEO) Azem, et Alloh sur 3 km - Installation du réseau électrique en 	<p>électrifier</p> <p>Mise en place des câbles électriques</p>	<p>couvert végétal le long des axes à électrifier</p> <p>Risque d'incendie</p>	<p>peu de destruction</p> <p>Interdiction des feux de brousse</p>	<p>systèmes de gouvernance locale à travers l'évaluation environnementale participative de même que l'utilisation du formulaire d'examen environnemental en impliquant la consultation du public</p>	<p>implication des populations lors du remplissage du formulaire d'examen environnemental</p>

No	Nature des projets	Activités principales à impacts	Impacts environnementaux négatifs	Mesures environnementales d'atténuation	Impacts environnementaux positifs potentiels	Mesures environnementales d'optimisation
	<ul style="list-style-type: none"> - MT et BT (Eneo) à Apang sur 5km - Installation du réseau électrique en MT et BT (Eneo) à Wassa à partir du transformateur de Lethiapang sur 2 km - Extension du réseau électrique MT et BT à Tsolah à partir de Ndolah sur 1 km - Installation du réseau électrique en MT et BT (Eneo) l'axe Mentchouet-Lepouo sur 1,3 km - Installation du réseau électrique en MT et BT (Eneo) à Menah: axe Limite Nzo'o-Menah-Limite Djeu Boumock-Menah en passant par la chefferie sur 2,5 km - Installation du réseau électrique en MT et BT (Eneo) l'axe limite Tsenglah-Meteuh-Domicile Soungo sur 1 km - Installation du réseau électrique en MT et BT (Eneo) à Djeu FE sur l'axe entrée Djeuteu David-Domicile Kem Zeu sur 1,5 km - Etude de faisabilité pour l'extension du réseau électrique en MT et BT (Eneo) de Lefang à Lah Deukh (Nzi-Foda) et Lah Deukh au site touristique Mami Water - Installation du réseau électrique en MT et BT (Eneo) de l'école publique de Djeu FT jusqu'à la limite Djeu-Nzietouh en passant par le carrefour étoile (Tsinkop) sur 2,6 km - Installation du réseau électrique en MT et BT (Eneo) à Tessa sur l'axe carrefour Langlon-Domicile Kenfack David sur 2 km - Installation du réseau électrique en MT et BT (Eneo) dans le village Tsiedong de la Mami Water-Tsiedong sur 4 km 					
	Projets linéaires	Choix du site	Risques de contamination et	Choix d'un site distant d'au	- Augmentation du	- Mise en place des

No	Nature des projets	Activités principales à impacts	Impacts environnementaux négatifs	Mesures environnementales d'atténuation	Impacts environnementaux positifs potentiels	Mesures environnementales d'optimisation
	<p>Projets hydrauliques:</p> <ul style="list-style-type: none"> - Construction d'un ouvrage hydraulique à l'école publique de Yaguem - Adduction d'Eau Potable à Djeu /Mbing - Réhabilitation de l'ensemble du réseau d'Adduction d'Eau (château d'eau et des 03 bornes fontaines) du village Tsinkeng - Construction d'un point d'eau à la chefferie Tsawa - Construction d'un point d'eau à la chefferie Djeubou - Connexion du village au château d'eau de Tsinglah sur un linéaire de 1,7 km - Etude de faisabilité pour la réalisation du captage en eau potable à partir de la source d'eau intarissable près de Sa'a Antoine - Réalisation d'un point d'eau potable à partir du cours d'eau intarissable de Keleng pouvant desservir tout le village et ses environs sur 3,5 km - Etude de faisabilité pour la réalisation du point de captage d'eau potable de Meneuk qui va desservir Apa'a, Mbeuh, Zinbing, Balepia, Lepouh, Zemba - Réalisation d'un point d'eau potable à partir de la source non tarissable à la chefferie Menlah - Etude de faisabilité pour la construction d'un point d'eau à Apang-Thié au lieu dit Zin Ma - Construction d'un point d'eau à dedah-Toufem (à l'entrée Lamgang Fidèle) - Etude de faisabilité technico-financière en vue de l'alimentation des bornes fontaines de Lethiop-Nzo'o en eau potable 	d'implantation des points d'eau (puits, ...)	d'infiltration des eaux souillées à parties des fosses d'aisance existantes	moins 50 m des latrines	<ul style="list-style-type: none"> - nombre des points d'eau - Redynamisation des systèmes de gouvernance locale à travers le screening environnemental participatif ainsi que l'utilisation du formulaire screening environnemental impliquant l'avis du public - Diminution de la pression sur les ressources hydrauliques 	<ul style="list-style-type: none"> - comités de gestion et établir les règles d'usage ainsi que le mécanisme de fonctionnement et d'entretien - Sensibilisation et implication du public dans le remplissage du formulaire du screening environnemental
		Implantation des points d'eau	Risques de contamination et d'infiltration des eaux souillées	<ul style="list-style-type: none"> - Bon choix des sites - Maintien des ouvrages à risque (latrines) à au moins 50 m du point d'eau 		
		Aménagement des lieux de captage et creusage/creusement des tranchées pour mettre en place des drains et canalisations	<ul style="list-style-type: none"> - Risque d'envasement et de stagnation des eaux usées - Risque de pollution de l'eau depuis le point de captage 	<ul style="list-style-type: none"> - Bonne conception et exécution de l'ouvrage - Sensibilisation des populations sur l'évitement en amont des traitements phytosanitaires, les risques du déboisement, de l'enfouissement des corps d'animaux, et de l'implantation des tombes 		
		Construction des margelles pour puits d'eau	Stagnation des eaux sales autour du point d'eau	<ul style="list-style-type: none"> - Elimination des eaux sales à travers la construction des rigoles - Aménagement des puits perdus 		
		Traitement de l'eau	Risque d'intoxication des populations dû au mauvais dosage du chlore	Sensibilisation des populations sur le respect des prescriptions des spécialistes		
				Consolidation des systèmes de gouvernance locale à travers l'évaluation environnementale participative de même que l'utilisation du formulaire d'examen environnemental en impliquant la consultation du public	Sensibilisation et implication des populations lors du remplissage du formulaire d'examen environnemental	

No	Nature des projets	Activités principales à impacts	Impacts environnementaux négatifs	Mesures environnementales d'atténuation	Impacts environnementaux positifs potentiels	Mesures environnementales d'optimisation
	<ul style="list-style-type: none"> - Construction d'un point d'eau à Mbing au lieudit « Bitegou » - Construction d'un point d'eau à l'entrée de la chefferie Metsoh - Construction d'un point d'eau à Minka au lieudit « carrefour Minka » - Aménagement du point d'eau potable de Ko'Tsié à Mesuet - Construction d'un point d'eau potable à Lepohau carrefour Langlon - Etude de faisabilité pour la réalisation du captage d'eau de Femlounng pouvant desservir tout le village et ses environs 					
3	Projets d'infrastructures sportives: Aménagement d'une aire de jeu à Lotsa au quartier Minla	Aménagement de la voie d'accès au stade	Risque de conflit lié à la destruction des cultures pendant l'aménagement des accès	Sensibilisation des producteurs sur la récolte des produits agricoles avant le démarrage des travaux	Consolidation des systèmes de gouvernance locale à travers l'évaluation environnementale participative de même que l'utilisation du formulaire d'examen environnemental en impliquant la consultation du public	<ul style="list-style-type: none"> - Mise en place/redynamisation des clubs sportifs - Enregistrement des clubs sportifs - Formation des arbitres
		Aménagement de l'aire de jeu	Risque d'érosion due à l'exploitation des zones d'emprunt	Remblai des zones d'emprunt		

5.5.1.2.2 Principaux impacts sociaux potentiels

Tableau 37: Impacts sociaux potentiels

No	Nature des projets	Activités principales à impacts	Impacts environnementaux négatifs	Mesures environnementales d'atténuation	Impacts environnementaux positifs potentiels	Mesures environnementales d'optimisation
1	<p>Projets ponctuels:</p> <ul style="list-style-type: none"> - Construction et équipement d'un bloc de deux salles de classe chacune à l'EP de Tsenglah - Construction d'un bloc de 02 salles de classe à l'EPB de ZEMFEM - Equipement en table bancs et du bureau de maître de 02 salles de classe à l'EPB de ZEMFEM 	Acquisition des sites	Risque d'éclatement de conflits liés au choix du site des infrastructures.	<ul style="list-style-type: none"> - Négociation de façon concertée des sites des ouvrages. - Obtention de l'acte de donation volontaire légalisé du propriétaire du site. 	<ul style="list-style-type: none"> - Renforcement de la dynamique de la population à travers la mobilisation de la contrepartie - Amélioration de la gouvernance locale à travers la mise en place des comités de gestion des microprojets - Amélioration des conditions de fréquentation des populations - Amélioration de la qualité de l'éducation offerte - Amélioration des revenus de la population du fait de l'accès à l'emploi - Facilitation de l'accès aux soins de santé - Développement des mouvements associatifs. 	<ul style="list-style-type: none"> - Sensibilisation des populations sur la protection des ouvrages communautaires en vue de leur pérennisation - Mettre en place les comités de vigilance autour des infrastructures
		Exécution des travaux de construction des infrastructures	Risque de déplacement et de réinstallation involontaire des populations avec perte d'activités et biens	<ul style="list-style-type: none"> - Vulgarisation des mesures de compensation des biens et cultures mis en cause - Activation du plan de recasement des personnes déplacées 		
			Risque d'insécurité des personnes et biens.	Mise en place des sous-comités de vigilance contre l'insécurité		
			Risque des conflits entre les bénéficiaires du microprojet.	Sollicitation de l'arbitrage des autorités traditionnelles et administratives.		
			Risque d'accidents dans les chantiers	<ul style="list-style-type: none"> - Sensibilisation des ouvriers sur le port obligatoire des EPI - Interdiction des visites aux heures de travail - Affichage du règlement du chantier 		
		Risque de propagation	Organisation d'une			

No	Nature des projets	Activités principales à impacts	Impacts environnementaux négatifs	Mesures environnementales d'atténuation	Impacts environnementaux positifs potentiels	Mesures environnementales d'optimisation
			des maladies sexuellement transmissibles et du SIDA à cause de la présence des ouvriers, Recrudescence de l'alcoolisme, de la prostitution et du tabagisme	campagne d'information et de sensibilisation des populations sur les thèmes suivants : Le port systématique du préservatif Les dangers de l'alcoolisme et du tabagisme Les conséquences de la prostitution		
2	Projets linéaires Microprojets routiers: - Ouverture d'une route: axe King Place –Chefferie Loung-Limite Tsolah sur 6 km - Réhabilitation de la piste agricole Marché melang-Loung-Mboubet-Mekui-carrefour Menick sur 7,7 km - Reprofilage (pose de la latérite) d'une route à Melah: axe Tsenglah-Chefferie Melah sur 1,5 km - Entretien d'une route à Melang-King Place: axe Ecole Publique Fossong-Ellelem-Marché avec mise en place de 03 buses sur 1 km - Etude de technique en regie en vue de la construction de la route Bafou (Inter R0606) Sa'amaya-Baranka-Fossimundi –Mocgbing – FE- FT (Inter R0607) et Bretelles (75km) - Réhabilitation de la route Nzewa-CSI Apouh-Chefferie Menah-Mboumock avec construction d'un pont sur la rivière Nzéwa	Choix des axes routiers à ouvrir	- Risque de conflit du fait du refus des populations riveraines de céder leurs parcelles pour le passage de la route - Risques de destruction des cultures dans les champs	Consolidation de la gouvernance locale à travers le screening environnemental participatif et l'utilisation du formulaire d'examen environnemental en concertation avec le public.	- Mise en place des comités d'entretien routier - Sensibilisation et implication du public dans le remplissage du formulaire du screening environnemental	- Risque de conflit du fait du refus des populations riveraines de céder leurs parcelles pour le passage de la route - Risques de destruction des cultures dans les champs
Exécution des travaux		- Risque d'accident - Risque d'insécurité des personnes	- Installation des panneaux de signalisation le long des routes et limiter la vitesse - Sensibilisation des ouvriers sur le port des EPI lors de l'exécution des travaux			
		Risque de déplacement involontaire et de réinstallation	Activation du plan de recasement			

No	Nature des projets	Activités principales à impacts	Impacts environnementaux négatifs	Mesures environnementales d'atténuation	Impacts environnementaux positifs potentiels	Mesures environnementales d'optimisation
	<ul style="list-style-type: none"> - Extension du réseau électrique à Apouh Extension - Electricité des réseaux MT/BT à Lepouo /Melang Nzon - Etude de faisabilité pour l'ouverture de l'axe routier Melang King place -Marché Fossong-Ellelem - Ouverture d'une route à Tsntessa: axe C.E.S Bilingue de Fossong-Ellelem- Chefferie Ndzemlah sur 3 km - Ouverture d'une route à Lefeih : axe King Place –Chefferie Loung-limite Tsolah sur 6 km - Ouverture d'une piste agricole à Tikang: axe chefferie-Sonfack Norbert-Chialekouetsur2 km - Ouverture d'une route à Ndzemla: axe C.E.S Bilingues-chefferie Ndzemlah sur 3 km - Etude de faisabilité pour la construction du pont Toughoh à Lewé - Etude de faisabilité pour la construction du pont TsiéTchouteng reliant les villages Tchouteng et Lembet - Etude de faisabilité pour la construction du pont Doumia à Leveng 					
	<p>Projets linéaires Micro-projets d'électrification:</p> <ul style="list-style-type: none"> - Extension du courant électrique en MT et BT du carrefour chefferie-Mefet sur 2,5 Km - Electrification du village Toulah en MT et BT à partir de la chefferie 	Exécution des travaux	Risque d'augmentation des IST/VIH/SIDA, des grossesses non-désirées avec la présence de la main-d'œuvre importée et l'intensification du trafic	<ul style="list-style-type: none"> - Sensibilisation les populations riveraines et le personnel sur les IST et VIH/SIDA - Recours à la main-d'œuvre locale ainsi qu'à l'approche HIMO 	<ul style="list-style-type: none"> - Renforcement de la dynamique locale à travers la mobilisation de la contribution communautaire - Amélioration de la gouvernance locale à 	<ul style="list-style-type: none"> - Sensibiliser les conducteurs sur la limitation de vitesse. Sensibiliser les populations sur le respect des normes et qualités techniques

No	Nature des projets	Activités principales à impacts	Impacts environnementaux négatifs	Mesures environnementales d'atténuation	Impacts environnementaux positifs potentiels	Mesures environnementales d'optimisation
	vers 2 blocs sur 1,5 km - Extension du réseau électrique en MT et BT (ENEO) à Tchouawa sur 3,4 km environ - Installation du réseau électrique en MT et BT (ENEO) dans le village Nzong sur 1,5 km - Installation du réseau électrique en MT et BT desservant les quartiers Meka, chefferie, Fopait sur un linéaire de 1,8 km - Installation du réseau électrique en MT et BT(ENEO) dans les sept (07) blocs: Kohtchouet ; Femtsing ;				travers l'opérationnalisation des comités de gestion - Amélioration des revenus - Amélioration de l'accès à l'énergie - Développement des activités socio-économique. - Diminution des cas de vol, d'agression et de grand banditisme dans les villages	des installations et appareillages
	Tohguie ; Touloug ; Fotouteng ; Kemhou et Femloug sur 5 km - Installation du réseau électrique en MT et BT (ENEO) à Lekeu et Leguia sur 2 km - Installation du réseau électrique en MT et BT(ENEO) à Meza sur l'axe Foyer- Nguiakeng sur 1.5 km - Installation du réseau électrique en MT et BT (ENEO) dans le village Mezem sur 5 km - Installation du réseau électrique en MT et BT (ENEO) à Peung dans tout le village sur 5 km - Installation du réseau électrique en MT et BT (ENEO) à partir du réseau électrique de Melang sur 5 km - Installation du réseau électrique en MT et BT (ENEO) Azem, et Alloh sur 3 km - Installation du réseau électrique en MT et BT (ENEO) à Apang sur 5km		Risque d'incendie	Interdiction des feux de brousse	Consolidation des systèmes de gouvernance locale à travers l'évaluation environnementale participative de même que l'utilisation du formulaire d'examen environnemental en impliquant la consultation du public	Sensibilisation et implication des populations lors du remplissage du formulaire d'examen environnemental

No	Nature des projets	Activités principales à impacts	Impacts environnementaux négatifs	Mesures environnementales d'atténuation	Impacts environnementaux positifs potentiels	Mesures environnementales d'optimisation
	<ul style="list-style-type: none"> - Installation du réseau électrique en MT et BT (ENEO) à Wassa à partir du transformateur de Lethiapang sur 2 km - Extension du réseau électrique MT et BT à Tsolah à partir de Ndolah sur 1 km - Installation du réseau électrique en MT et BT (ENEO) l'axe Mentchouet-Lepouo sur 1,3 km - Installation du réseau électrique en MT et BT (ENEO) à Menah: axe Limite Nzo'o-Menah-Limite Djeu Boumock-Menah en passant par la chefferie sur 2,5 km - Installation du réseau électrique en MT et BT(ENEO) l'axe limite Tsenglah-Meteuh-Domicile Soungo sur 1 km - Installation du réseau électrique en MT et BT (ENEO) à Djeu FE sur l'axe entrée Djeuteu David-Domicile Kem Zeu 1,5 km - Etude de faisabilité pour l'extension du réseau électrique en MT et BT - (ENEO) de Lefang à Lah Deukh (Nzi-Foda) et Lah Deukh au site touristique Mami Water - Installation du réseau électrique en MT et BT(ENEO) de l'école publique de Djeu FT jusqu'à la limite Djeu-Nzietouh en passant par le carrefour étoile (Tsinkop) sur 2,6 km - Installation du réseau électrique en MT et BT(ENEO) à Tessa sur l'axe carrefour Langlon-Domicile 					

No	Nature des projets	Activités principales à impacts	Impacts environnementaux négatifs	Mesures environnementales d'atténuation	Impacts environnementaux positifs potentiels	Mesures environnementales d'optimisation
	Kenfack David sur 2 km - Installation du réseau électrique en MT et BT (ENEO) dans le village Tsiedong de la Mami Water-Tsiedong sur 4 km					
	Projets linéaires Projets hydrauliques: - Construction d'un point d'eau à la chefferie Tsawa - Renforcement du micro barrage de Meugueu - Construction d'un forage à PMH à Lefock - Adduction d'Eau Potable à Djeu /Mbing - Construction d'un ouvrage hydraulique à l'école publique de Yaguem	Intitulé du projet	- Risque de conflits sur le choix de site - Risque de conflits avec les populations en aval du point de prélèvement	- Négociation concertée des sites des ouvrages - Obtention de l'acte de donation volontaire légalisé du propriétaire du site	- Renforcement de la dynamique des populations à travers la mobilisation des fonds - Amélioration de la gouvernance locale à travers l'institution des comités de gestion - Amélioration des revenus (main d'œuvre locale) à travers augmentation des offres d'emploi - Diminution des maladies hydriques du fait de l'augmentation de l'accès à l'eau - Diminution de la corvée d'eau pour les femmes et les enfants	Sensibilisation des populations sur l'hygiène autour des points d'eau et de captage
		Construction et exploitation de l'ouvrage	Risque de déplacement involontaire et de réinstallation	Indemnisation des populations déplacées à juste prix		
		Risque d'intoxication dû aux fautes techniques de dosage en chlore et mauvaises manipulations des ouvrages	Formation du comité de gestion sur le dosage du chlore et à la bonne manipulation des ouvrages	Risque d'intoxication dû aux fautes techniques de dosage en chlore et mauvaises manipulations des ouvrages		
		Construction d'un forage à PMH	Mise en place d'un comité de gestion des ouvrages (y inclure les femmes) pour leur pérennisation	Leadership autour de la gestion des ouvrages		
			- Risque de propagation des maladies sexuellement transmissibles et du SIDA à cause de la présence des ouvriers,	- Organisation d'une campagne d'information et de sensibilisation des populations sur les thèmes suivants : - Le port systématique du	Consolidation des systèmes de gouvernance locale à travers l'évaluation environnementale participative de même	Sensibilisation et implication des populations lors du remplissage du formulaire d'examen environnemental

No	Nature des projets	Activités principales à impacts	Impacts environnementaux négatifs	Mesures environnementales d'atténuation	Impacts environnementaux positifs potentiels	Mesures environnementales d'optimisation
			- Recrudescence de l'alcoolisme, de la prostitution et du tabagisme	préservatif - Les dangers de l'alcoolisme et du tabagisme - Les conséquences de la prostitution	que l'utilisation du formulaire d'examen environnemental en impliquant la consultation du public	
3	Projets d'infrastructures sportives: Aménagement d'une aire de jeu à Lotsa au quartier Minla	Phase d'exécution des travaux	Risque de conflit lié à la délimitation du site du terrain	Négociation concertation avant le démarrage des activités	- Développement du mouvement sportif - Amélioration des revenus (main d'œuvre locale) à travers augmentation des offres d'emploi - Diminution des maladies cardiovasculaires - Développement du mouvement sportif - Amélioration des revenus (main d'œuvre locale) à travers augmentation des offres d'emploi - Diminution des maladies cardiovasculaires	- Organisation des stages de formation des responsables du sport pour tous et des arbitres - Sensibilisation des populations sur l'importance de la pratique du sport - Encouragement des populations à la création des clubs sportifs - Organisation des stages de formation des responsables du sport pour tous et des arbitres - Sensibilisation des populations sur l'importance de la pratique du sport - Encouragement des populations à la création des clubs sportifs
			Risque d'accident de travail	Sensibilisation des ouvriers sur le port des EPI sur le chantier		
			- Risque de propagation des maladies sexuellement transmissibles et du SIDA à cause de la présence des ouvriers	- Organisation d'une campagne d'information et de sensibilisation des populations sur les thèmes suivants :		
					- Risque de propagation des maladies sexuellement transmissibles et du SIDA à cause de la présence des ouvriers	- Organisation d'une campagne d'information et de sensibilisation des populations sur les thèmes suivants :

No	Nature des projets	Activités principales à impacts	Impacts environnementaux négatifs	Mesures environnementales d'atténuation	Impacts environnementaux positifs potentiels	Mesures environnementales d'optimisation
			- Recrudescence de l'alcoolisme, de la prostitution et du tabagisme	- Le port systématique du préservatif - Les dangers de l'alcoolisme et du tabagisme - Les conséquences de la prostitution	- Recrudescence de l'alcoolisme, de la prostitution et du tabagisme	- Le port systématique du préservatif - Les dangers de l'alcoolisme et du tabagisme - Les conséquences de la prostitution
			Risque de conflits liés à la destruction des cultures pendant l'aménagement des accès	Sensibilisation des populations sur la récolte de leurs produits avant tout démarrage des travaux	Risque de conflits liés à la destruction des cultures pendant l'aménagement des accès	Sensibilisation des populations sur la récolte de leurs produits avant tout démarrage des travaux

5.5.1.2.3 Plan sommaire social

Tableau 38: Plan sommaire social

N°	Nature des projets	Activités principales à impacts	Impacts sociaux négatifs	Mesures sociales d'atténuation préconisées	Acteurs de mise en œuvre	Période	Acteurs de suivi	Coûts estimatif de mise en œuvre (CFA)	Observations éventuelles
1	<u>Projets ponctuels:</u> - Construction d'un logement pour le personnel de santé de Mekouale - Construction du Centre de Santé Intégré de Meugueu - Construction de 02 salles de classes à l'école publique bilingue à Apouh - Construction de la gendarmerie de Fongo-Tongo	Acquisition des sites	Risque d'éclatement de conflits liés au choix du site des infrastructures.	- Négociation de façon concertée des sites des ouvrages - Obtention de l'acte de donation volontaire légalisé du propriétaire du site	Maire	2018-2020	- DDEPNE - DDAS - DDTP - Comité de suivi de la mise en œuvre du PCD - Commune	Il sera connu après l'étude de faisabilité technique et environnementale	Le coût y afférent sera intégré dans les coûts du microprojet
		Exécution des travaux de construction des	Risque de déplacement et de réinstallation	- Vulgarisation des mesures de compensation des biens et cultures	- Maire - Entrepreneur	2018-2020	- DDEPNED - Commune - Comité de suivi de la	Il sera connu après l'étude de faisabilité technique et	Le coût y afférent sera intégré dans les coûts du

N°	Nature des projets	Activités principales à impacts	Impacts sociaux négatifs	Mesures sociales d'atténuation préconisées	Acteurs de mise en œuvre	Période	Acteurs de suivi	Coûts estimatif de mise en œuvre (CFA)	Observations éventuelles
		infrastructures	involontaire des populations avec perte d'activités et biens	mis en cause - Activation du plan de recasement des personnes déplacées			mise en œuvre du PCD	environnementale	microprojet
			Risque d'insécurité des personnes et biens.	Mise en place des sous-comités de vigilance contre l'insécurité	Entrepreneur	2018-2020	- DDEPNE - Commune - Comité de suivi de la mise en œuvre du PCD	Il sera connu après l'étude de faisabilité technique et environnementale	Le coût y afférent sera intégré dans les coûts du microprojet
			Risque de pollution sonore	Mise en place d'un dispositif de limitation/réduction des bruits pour protéger les populations et les ouvriers	Entrepreneur	2018-2020	- DDEPNED - Commune - Comité de suivi de la mise en œuvre du PCD	Il sera connu après l'étude de faisabilité technique et environnementale	Le coût y afférent sera intégré dans les coûts du microprojet
			Risque d'accidents dans les chantiers	- Sensibilisation des ouvriers sur le port obligatoire des EPI - Interdiction des visites aux heures de travail - Affichage du règlement du chantier	Maire	2018-2020	- DDEPNED - Commune - Comité de suivi de la mise en œuvre du PCD	Il sera connu après l'étude de faisabilité technique et environnementale	Le coût y afférent sera intégré dans les coûts du microprojet
	Projets linéaires Microprojets routiers: - Réhabilitation de la route intercommunale Lefang Fongo Togo-Alotsa-Ntsengala-Lelleng-Limite Mockbie-Bangang	Choix des axes routiers à ouvrir	- Risque de conflit du fait du refus des populations riveraines de céder	- Négociation de façon concertée des axes à ouvrir - Obtention de l'accord des propriétaires des parcelles sur	- Entrepreneur - Commune	2018-2020	- DDTP - Commune - Comité de suivi de la mise en œuvre du PCD	Il sera connu après l'étude de faisabilité technique et environnementale	Le coût y afférent sera intégré dans les coûts du microprojet

N°	Nature des projets	Activités principales à impacts	Impacts sociaux négatifs	Mesures sociales d'atténuation préconisées	Acteurs de mise en œuvre	Période	Acteurs de suivi	Coûts estimatif de mise en œuvre (CFA)	Observations éventuelles
	<ul style="list-style-type: none"> - Ouverture d'une route: axe King Place –Chefferie Loung-Limite Tsolah sur 6 km - Réhabilitation de la route Nzewa-CSI Apouh-Chefferie Menah-Mboumock avec construction d'un pont sur la rivière Nzéwa à Menah/ Apouh - Réhabilitation de la piste agricole Marché Melang-Loung-Mboubet-Mekui-carrefour Menick sur 7,7 km 		<ul style="list-style-type: none"> leurs parcelles pour le passage de la route - Risques de destruction des cultures dans les champs 	lesquelles passent les routes à ouvrir					
	<ul style="list-style-type: none"> - Reprofilage (pose de la latérite) d'une route à Melah: axe Tsenglah-Chefferie Melah sur 1,5 km - Réhabilitation de la route Nzewa-CSI Apouh-Chefferie Menah-Mboumock avec construction d'un pont sur la rivière Nzéwa - Réhabilitation de la piste agricole Marché Melang-Loung-Mboubet-Mekui-carrefour Menick sur 7,7 km 	Exécution des travaux	<ul style="list-style-type: none"> - Risque d'accident - Risque d'insécurité des personnes 	<ul style="list-style-type: none"> - Installation des panneaux de signalisation le long des routes et limiter la vitesse - Sensibilisation des ouvriers sur le port des EPI lors de l'exécution des travaux 	Entrepreneur	2018-2020	<ul style="list-style-type: none"> - DDTP - Commune - Comité de suivi de la mise en œuvre du PCD 	Il sera connu après l'étude de faisabilité technique et environnementale	Le coût y afférent sera intégré dans les coûts du microprojet
	<ul style="list-style-type: none"> - Réhabilitation de la piste agricole Marché Melang-Loung-Mboubet-Mekui-carrefour Menick sur 7,7 km 		Risque de déplacement involontaire et de réinstallation	Activation du plan de recasement	Entrepreneur	2018-2020	<ul style="list-style-type: none"> - DDEPNED - Commune - Comité de suivi de la mise en œuvre du PCD 	Il sera connu après l'étude de faisabilité technique et environnementale	Le coût y afférent sera intégré dans les coûts du microprojet
			Risque d'augmentation des IST/VIH/SIDA, des grossesses non-désirées avec la présence de	<ul style="list-style-type: none"> - Sensibilisation les populations riveraines et le personnel sur les IST et VIH/SIDA - Recours à la main-d'œuvre locale ainsi qu'à l'approche HIMO 	<ul style="list-style-type: none"> - Entrepreneur - Commune 	2018-2020	<ul style="list-style-type: none"> - DDTP - Commune - Comité de suivi de la mise en œuvre du PCD 	Il sera connu après l'étude de faisabilité technique et environnementale	Le coût y afférent sera intégré dans les coûts du microprojet

N°	Nature des projets	Activités principales à impacts	Impacts sociaux négatifs	Mesures sociales d'atténuation préconisées	Acteurs de mise en œuvre	Période	Acteurs de suivi	Coûts estimatif de mise en œuvre (CFA)	Observations éventuelles
			la main-d'œuvre importée et l'intensification du trafic						
	- Etude de technique en régie en vue de la construction de la route Bafou (Inter R0606) Sa'amaya-Baranka-Fossimundi –Mocgbing –FE- FT (Inter R0607) et Bretelles (75km)	Réalisation de la notice environnement							
	Projets linéaires Microprojets d'électrification: - Extension du réseau électrique en MT et BT (ENEO) à Allo-Tchoutchouet sur 3 km - Installation du réseau électrique en MT et BT (ENEO) à Azem sur 3 km	Choix des axes à électrifier	Risque de destruction du couvert végétal le long des axes à électrifier	Choix des axes nécessitant très peu de destruction	- Entrepreneur - Commune	2018-2020	- DDTP - Commune - Comité de suivi de la mise en œuvre du PCD	Il sera connu après l'étude de faisabilité technique et environnementale	Le coût y afférent sera intégré dans les coûts du microprojet
	- Etude de faisabilité pour l'installation du réseau électrique en MT et BT (ENEO) dans le village Tsiedong sur 3 km - Etude de faisabilité pour l'extension du réseau électrique en MT et BT (ENEO) de Lefang à Lah Deukh (Nzi-Foda) et Lah Deukh au site touristique Mami Water - Extension du réseau électrique à Apouh-Fiala - Extension électrique des réseaux MT/BT à Lepouo /Melang Nzong - Etude de faisabilité pour l'extension du réseau électrique en MT et BT (ENEO) dans le	Mise en place des câbles électriques	Risque d'incendie	Interdiction des feux de brousse	- Entrepreneur - Commune	2018-2020	- DDTP - Commune - Comité de suivi de la mise en œuvre du PCD	Il sera connu après l'étude de faisabilité technique et environnementale	Le coût y afférent sera intégré dans les coûts du microprojet

N°	Nature des projets	Activités principales à impacts	Impacts sociaux négatifs	Mesures sociales d'atténuation préconisées	Acteurs de mise en œuvre	Période	Acteurs de suivi	Coûts estimatif de mise en œuvre (CFA)	Observations éventuelles
	village Ntem - Renforcement du micro- barrage de Meugueu - Etude de faisabilité pour l'installation du réseau électrique en MT et BT (ENEO) sur les axes: Foyer-Nguiakeng (1,5 km);Foyer-Letiela (1km) ; Foyer-Zemgrissi sur 1,5 km - Extension du courant électrique en MT et BT à Zemda du carrefour chefferie Mefet sur 2,5 Km - Installation du réseau électrique en MT et BT (ENEO) à Tchoutchouet, sur 2 km - Installation du réseau électrique en MT et BT (ENEO) à Apang sur 5 km - Installation du réseau électrique en MT et BT (ENEO) à Azem sur 3 km - Installation du réseau électrique en MT et BT (ENEO) à Fossong-Tchuentchué : axe Mentchouet-Lepouo sur 1,3 km - Installation du réseau électrique en MT et BT (ENEO) à Wassa à partir du transformateur de Lethiapang sur 2 km - Installation du réseau électrique en MT et BT (ENEO) à Nziefeng-Messong à partir du réseau électrique de Melang sur 5 km - Installation du réseau électrique en MT et BT (ENEO) à Menah: axe Limite Nzo'o-Menah-Limite								

N°	Nature des projets	Activités principales à impacts	Impacts sociaux négatifs	Mesures sociales d'atténuation préconisées	Acteurs de mise en œuvre	Période	Acteurs de suivi	Coûts estimatif de mise en œuvre (CFA)	Observations éventuelles
	<p>Djeu Boumock-Menah en passant par la chefferie sur 2,5 km</p> <ul style="list-style-type: none"> - Electrification du village Toulah en MT et BT à partir de la chefferie vers 2 blocs sur 1,5 km - Installation du réseau électrique en MT et BT (ENEO) à Meteuh: axe limite Tsenglah-Meteuh-Domicile Soungo sur 1 km - Installation du réseau électrique en MT et BT (ENEO) à Djeu FE: axe Entrée Djeuteu David-domicile Kem Zeu sur 1,5 km - Installation du réseau électrique en MT et BT (ENEO) dans le village Tsiedong: axe Mami-Wata-Tsiedong sur 4 km - Installation du réseau électrique en MT et BT (ENEO) à Tessa : axe carrefour Langlon-Domicile Kenfack David sur 2 km - Extension du réseau électrique en MT et BT (ENEO) à Tchouawa sur 3,4 km - Installation du réseau électrique en MT et BT (ENEO) dans le village Nzong sur 1,5 km - Installation du réseau électrique en MT et BT à Lekeu Nzah pour desservir les quartiers Meka, chefferie, Fopait sur un linéaire de 1,8 km - Installation du réseau électrique en MT et BT (ENEO) à Djeu FT: axe Ecole publique de Djeu-limite Djeu-Melang-Nzietouh en 								

N°	Nature des projets	Activités principales à impacts	Impacts sociaux négatifs	Mesures sociales d'atténuation préconisées	Acteurs de mise en œuvre	Période	Acteurs de suivi	Coûts estimatif de mise en œuvre (CFA)	Observations éventuelles
	<ul style="list-style-type: none"> passant par le carrefour étoile (Tsinkop) sur 2,6 km - Installation du réseau électrique en MT et BT (Eneo) dans le village Loung FT sept (07) blocs : Kohtchouet ; Femtsing ; Tohguie ; Toulong ; Fotouteng ; Kemhou et Femloun sur 5 km - Etude de faisabilité pour l'extension du réseau électrique en MT et BT (Eneo) dans le village Tsintessa - Etude de faisabilité pour l'extension du réseau électrique en MT et BT (Eneo) dans le village Tsolah - Etude de faisabilité pour l'extension du réseau électrique en MT et BT (Eneo) dans le village Meteuh sur 1,5 km - Etude de faisabilité pour l'ouverture de l'axe routier Melang-King Place -Marché Fossong-Ellelem - Installation du réseau électrique en MT et BT (Eneo) à Lekeu et Leguia sur un linéaire de 2 km - Installation du réseau électrique en MT et BT (Eneo) à Meza : axe Foyer- Nguiakeng sur 1,5 km - Installation du réseau électrique en MT et BT (Eneo) dans le village Mezem sur 5 km - Installation du réseau électrique en MT et BT (Eneo) dans tout le village Peung sur 5 km 								
	Projets linéaires	Choix du site	- Risque de	- Négociation	- Entrepre-	2018-	- Commune	Il sera connu	Le coût y

N°	Nature des projets	Activités principales à impacts	Impacts sociaux négatifs	Mesures sociales d'atténuation préconisées	Acteurs de mise en œuvre	Période	Acteurs de suivi	Coûts estimatif de mise en œuvre (CFA)	Observations éventuelles
	Projets hydrauliques : - Etude de faisabilité pour l'alimentation en eau potable du village Ntie/Nguen - Construction d'un forage à Lefock - Renforcement du micro barrage à Meugueu - Construction d'un point d'eau à la chefferie Djeubou - Réhabilitation l'ensemble le réseau d'Adduction d'Eau (château d'eau et les 03 bornes fontaines) du village Tsinkeng - Etude de faisabilité pour la réalisation du point de captage d'eau potable de Meneuk dans le village Apa'aqui va desservir Apa'a, Mbeuh, Zinbing, Balepia, - Construction d'AEP à Nguen/Ntie - Aménagement la bonne fontaine de Ntem Connexion du village Lefockau château d'eau de Tsinglah sur 1,7 km - Etude de faisabilité pour la réalisation du captage d'eau de Femlougà Menga pouvant desservir tout le village et ses environs - Etude de faisabilité pour la réalisation du captage en eau potable à Nguen à partir de la source d'eau intarissable près de Sa'a Antoine - Réalisation d'un point d'eau potable à Tsinglah à partir du cours d'eau intarissable de	d'implantation des points d'eau (puits, ...)	conflits sur le choix de site - Risque de conflits avec les populations en aval du point de prélèvement	concertée des sites des ouvrages - Obtention de l'acte de donation volontaire légalisé du propriétaire du site	neur - Commune	2020	- DDDCAF - Sous-préfet - Chefs de communautés	après l'étude de faisabilité technique et environnementale	afférent sera intégré dans les coûts du microprojet
		Implantation des points d'eau	Risque de déplacement involontaire et de réinstallation	Indemnisation des populations déplacées à juste prix	- Entrepreneur - Commune	2018-2020	- DDEE - Comité de suivi de la mise en œuvre du PCD - Commune	Il sera connu après l'étude de faisabilité technique et environnementale	Le coût y afférent sera intégré dans les coûts du microprojet
		Aménagement des lieux de captage et creusage des tranchées pour mettre en place des drains et canalisations	- Risque d'envasement et de stagnation des eaux usées - Risque de pollution de l'eau depuis le point de captage	- Bonne conception et exécution de l'ouvrage - Sensibilisation des populations sur l'évitement en amont des traitements phytosanitaires, les risques du déboisement, de l'enfouissement des corps d'animaux, et de l'implantation des tombes ...	- Entrepreneur - Commune	2018-2020	- DDEE - Comité de suivi de la mise en œuvre du PCD - Commune	Il sera connu après l'étude de faisabilité technique et environnementale	Le coût y afférent sera intégré dans les coûts du microprojet
		Construction des margelles pour puits d'eau	Stagnation des eaux sales autour du point	- Elimination des eaux sales à travers la construction des	- Entrepreneur - Commune	2017-2019	- DDEE - Comité de suivi de la mise en	Il sera connu après l'étude de faisabilité technique et	Le coût y afférent sera intégré dans les coûts du

N°	Nature des projets	Activités principales à impacts	Impacts sociaux négatifs	Mesures sociales d'atténuation préconisées	Acteurs de mise en œuvre	Période	Acteurs de suivi	Coûts estimatif de mise en œuvre (CFA)	Observations éventuelles
	<p>Keleng pouvant desservir tout le village et ses environs sur 3,5 km</p> <ul style="list-style-type: none"> - Réalisation d'un point d'eau potable à partir de la source non tarissable à la chefferie Menlah - Etude de faisabilité pour la construction d'un point d'eau à Apang-Thié au lieudit Zin Ma - Construction d'un point d'eau à Dedah-Toufem au lieudit Entrée Lamgang Fidèle - Etude de faisabilité technico-financière en vue de l'alimentation des bornes fontaines de Lethiop-Nzo'o en eau potable - Construction d'un point d'eau à Mbing au carrefour Bitegou - Construction d'un point d'eau à l'entrée de la chefferie Metsoh - Adduction d'Eau Potable à Djeu /Mbing 		d'eau	<ul style="list-style-type: none"> - rigoles - Aménagement des puits perdus 			<ul style="list-style-type: none"> - œuvre du PCD - Commune 	environnementale	microprojet
		Traitement de l'eau	Risque d'intoxication des populations dû au mauvais dosage du chlore	Sensibilisation des populations sur le respect des prescriptions des spécialistes	<ul style="list-style-type: none"> - Entrepreneur - Commune 	2018-2021	<ul style="list-style-type: none"> - DDEE - Comité de gestion - Comité de suivi de la mise en œuvre du PCD - Commune 	Il sera connu après l'étude de faisabilité technique et environnementale	Le coût y afférent sera intégré dans les coûts du microprojet
			Risque d'intoxication dû aux fautes techniques de dosage en chlore et mauvaises manipulations des ouvrages	Formation du comité de gestion sur le dosage du chlore et à la bonne manipulation des ouvrages	<ul style="list-style-type: none"> - DDEE - Commune 	2018-2021	<ul style="list-style-type: none"> - Commune - Comité de suivi de la mise en œuvre du PCD 	Il sera connu après l'étude de faisabilité technique et environnementale	Le coût y afférent sera intégré dans les coûts du microprojet
			Leadership autour de la gestion des ouvrages	Mise en place d'un comité de gestion des ouvrages (y inclure les femmes) pour leur pérennisation	<ul style="list-style-type: none"> - DDEE - Commune 	2018-2021	<ul style="list-style-type: none"> - Commune - Comité de suivi de la mise en œuvre du PCD 	Il sera connu après l'étude de faisabilité technique et environnementale	Le coût y afférent sera intégré dans les coûts du microprojet
			- Risque de propagation des maladies sexuellement transmissibles et du SIDA à	<ul style="list-style-type: none"> - Organisation d'une campagne d'information et de sensibilisation des populations sur les thèmes suivants : - Le port systématique du 	<ul style="list-style-type: none"> - DDEE - Commune 	2018-2020	<ul style="list-style-type: none"> - Commune - Comité de suivi de la mise en œuvre du PCD 	Il sera connu après l'étude de faisabilité technique et environnementale	Le coût y afférent sera intégré dans les coûts du microprojet

N°	Nature des projets	Activités principales à impacts	Impacts sociaux négatifs	Mesures sociales d'atténuation préconisées	Acteurs de mise en œuvre	Période	Acteurs de suivi	Coûts estimatif de mise en œuvre (CFA)	Observations éventuelles
			cause de la présence des ouvriers, - Recrudescence de l'alcoolisme, de la prostitution et du tabagisme	préservatif - Les dangers de l'alcoolisme et du tabagisme - Les conséquences de la prostitution					
3	Projets d'infrastructures sportives : Aménagement d'une aire de jeu à Lotsa au quartier Minla	Aménagement de la voie d'accès au stade	Risque de conflit lié à la destruction des cultures pendant l'aménagement des accès	Sensibilisation des producteurs sur la récolte des produits agricoles avant le démarrage des travaux	- Entrepreneur - Commune	2018-2020	- DDTP - Commune	Il sera connu après l'étude de faisabilité technique et environnementale	Le coût y afférent sera intégré dans les coûts du microprojet
		Aménagement de l'aire de jeu			- Entrepreneur - Commune	2018-2020	- DDTP - Commune	Il sera connu après l'étude de faisabilité technique et environnementale	Le coût y afférent sera intégré dans les coûts du microprojet

5.2 Plan d'Investissement Annuel (PIA)

Tableau 39: Plan d'investissement annuel (PIA)

Actions	Intitulé du projet	Lieu d'implantation	Indicateur de résultat	Période de réalisation												Coût du projet (Millier FCFA)	Sources de financement			
				J	F	M	A	M	J	J	A	S	O	N	D		Commune	PARTENAIRES		
																		Dénomination	Montant (Millier FCFA)	
A1. Facilitation de l'accès à l'eau potable dans la Commune de Fongo-Tongo	Adduction d'eau potable du village NTIE	Ntie	01 AEP construit à Ntie														8 500	X	DGD	8 500
	Alimentation en Eau Potable gravitaire de la Chefferie Loung	Loung	01 AEP construit à la chefferie Loung														4 500	X	DGD	4 500
A2. Facilitation de l'accès à l'énergie électrique dans la Commune de Fongo-Tongo	Electrification du village Menah	Menah	Village Menah électrifié													21 112	X	DGD	21 112	
	Electrification des villages Lethiop-Mboumock	Lethiop-Mboumock	Villages Lethiop-Mboumock électrifiés													28 000	X	DGD	28 000	
A1. Facilitation l'accès à un réseau routier de	Réhabilitation de la route MBI TAGNE-LETHIOUP (entrée FO'ODOU) METSOH-Chefferie YAGUEM	Lethiop, Metsoh et Yaguem	01 route réhabilitée													27 778	X	BIP	27 778	

Actions	Intitulé du projet	Lieu d'implantation	Indicateur de résultat	Période de réalisation												Coût du projet (Millier FCFA)	Sources de financement			
				J	F	M	A	M	J	J	A	S	O	N	D		Commune	PARTENAIRES		
																		Dénomination	Montant (Millier FCFA)	
qualité dans la Commune de Fongo-Tongo	Réhabilitation du tronçon routier Chefferie TSETAMEFO'OPOUH-Loung-Lefeih avec construction d'un dalot	Loung et Lefeih	01 tronçon réhabilité														37 888	X	DGD	37 888
A2. Facilitation de l'accès à une éducation de base de qualité dans la Commune de Fongo-Tongo	Construction d'un bloc de 02 salles de classe à l'EPB de ZEMFEM	Lembet	02 salles de classes construites														16 000	X	BIP	16 000
	Equiperment en table bancs et du bureau de maître de 02 salles de classe à l'EPB de ZEMFEM	Lembet	Salles de classe et Bureau du maître équipés														1 570	X	BIP	1 570
	Réhabilitation d'un Bâtiment à l'EP de Fossong Ellelem	Fossong Ellelem	01 bâtiment réhabilité														3 500	X	BIP	3 500
A7. Facilitation du développement d'un élevage rentable dans la Commune de Fongo-Tongo	Construction d'un CZV	Commune	01 CZV construit														30 000	X	BIP	30 000
TOTAL												178 848								

5.5.3 Plan opérationnel en faveur des populations vulnérables

Tableau 40: Plan opérationnel en faveur des populations vulnérables

Activités	Indicateur de résultat	Période de réalisation (2018)												Responsable/ collaborateur	Coût du projet (x 1000 Fcf)	Sources de financement		
		J	F	M	A	M	J	J	A	S	O	N	D			Comm une	Partenai res	
Structurer les personnes vulnérables par groupes spécifiques et renforcer leurs capacités sur la vie associative, le montage des projets et la recherche des partenaires techniques et financiers	-Nombre de groupes spécifiques - Liste des membres/groupe - Rapport des formations faites														-Exécutif Communal - DDAS-ME	1 000	X	X
Organiser 1 séance collective d'audience foraine au sein de la commune en vue de la délivrance des jugements supplétifs d'actes de naissance	- Nombre de jugements supplétifs délivrés - Documents communaux														-Exécutif Communal - DDAS-ME	1 000	X	X
Organiser 02 séances de sensibilisation des parents sur l'importance des actes de naissance dans la vie d'un individu	Nombre de séances de sensibilisation organisée														-Exécutif Communal - DDAS-ME	1 000	X	X
Sensibiliser les exploitants de carrières sur les méfaits de l'exploitation économique des enfants dans les carrières de sable et sur le respect de leurs droits et devoirs	- Nombre de séance de sensibilisation organisée - Documents communaux														-Exécutif Communal - DDAS-ME	500	X	X
Créer un fonds communal de soutien aux personnes vulnérables indigentes et aux grands malades	- Disponibilité des fonds - Documents communaux														-Exécutif Communal - DDAS-ME	2 000	X	X
TOTAL													5 000					

5.5.4 Coût estimatif du PIA

Tableau 41:Coût estimatif du PIA

Actions	Intitulé du projet	Coût (en FCFA)
A1. Facilitation de l'accès à l'eau potable dans la Commune de Fongo-Tongo	Adduction d'eau potable du village NTIE	8 500
	Alimentation en Eau Potable gravitaire de la Chefferie Loung	4 500
Total		13 000
A2. Facilitation de l'accès à l'énergie électrique dans la Commune de Fongo-Tongo	Electrification du village Menah	21 112
	Electrification des villages Lethiop-Mboumock	28 000
Total		49 112
A1. Facilitation l'accès à un réseau routier de qualité dans la Commune de Fongo-Tongo	Réhabilitation de la route MBI TAGNE-LETHIOUP (entrée FO'ODOU) METSOH-Chefferie YAGUEM	27 778
	Réhabilitation du tronçon routier Chefferie TSETAMEFO'OPOUH-Loung-Lefeih avec construction d'un dalot	37 888
Total		65 666
A2. Facilitation de l'accès à une éducation de base de qualité dans la Commune de Fongo-Tongo	Construction d'un bloc de 02 salles de classe à l'EPB de ZEMFEM	16 000
	Equipement en table bancs et du bureau de maître de 02 salles de classe à l'EPB de ZEMFEM	1 570
	Réhabilitation d'un Bâtiment à l'EP de Fossong Ellelem	3 500
Total		21 070
A7. Facilitation du développement d'un	Construction d'un CZV	30 000

élevage rentable dans la Commune de Fongo-Tongo		
	Total	30 000
A1. Amélioration de la gouvernance communale	Organisation de 03 sessions de formation à l'intention du personnel communal et des conseillers municipaux	3 000
	Mettre sur pied un support d'informations (site Internet, journal...) sur la commune	1 000
	Recrutement d'un cadre de la gestion financière	3 600
	Recrutement un personnel chargé de l'accompagnement des communautés dans la mise en œuvre des solutions endogènes	3 600
	Suivi de la mise en œuvre du PCD	1 500
	Total	12 700
	TOTAL GENERAL	191 548

5.5.5 Plan de passation des marchés

Tableau 42: Plan opératoire de passation de marché de la Commune de Fongo-Tongo (PPM), année 2018

N°	Désignation du Projet	Type d'Appel d'Offres*	Saisine de l'Autorité Contractante compétente	Saisine CPM compétente	Examen DAO CPM	Non objectons Bailleurs de Fonds	Lancement AO	Dépouillement des Offres	Analyses des Offres techniques	Examen du rapport d'analyse des offres techniques	Non objectons Bailleurs de Fonds	Ouverture des Offres financières
1	Adduction d'eau potable du village NTIE	AAON	2-mars-19	6-mars-19	9-mars-19	13-mars-19	15-mars-19	13-avr.-19	20-avr.-19	4-mai-19	10-mai-19	13-avr.-19
2	Alimentation en Eau Potable gravitaire de la Chefferie Loung	AAON	2-mars-19	6-mars-19	9-mars-19	13-mars-19	15-mars-19	13-avr.-19	20-avr.-19	4-mai-19	10-mai-19	13-avr.-19
3	Electrification du village Menah	AAON	2-mars-19	6-mars-19	9-mars-19	13-mars-19	15-mars-19	13-avr.-19	20-avr.-19	4-mai-19	10-mai-19	13-avr.-19
4	Electrification des villages Lethiop-Mboumock	AAON	2-mars-19	6-mars-19	9-mars-19	13-mars-19	15-mars-19	13-avr.-19	20-avr.-19	4-mai-19	10-mai-19	13-avr.-19
5	Réhabilitation de la route MBI TAGNE-LETHIOUP (entrée FO'ODOU) METSOH-Chefferie YAGUEM	AAON	2-mars-19	6-mars-19	9-mars-19	13-mars-19	15-mars-19	13-avr.-19	20-avr.-19	4-mai-19	10-mai-19	13-avr.-19
6	Réhabilitation du tronçon routier Chefferie TSETAMEFO'OPOUH-Loung-Lefeih avec construction d'un dalot	AAON	2-mars-19	6-mars-19	9-mars-19	13-mars-18	15-mars-19	13-avr.-19	20-avr.-19	4-mai-19	10-mai-19	13-avr.-19
7	Construction d'un bloc de 02 salles de classe à l'EPB de ZEMFEM	AAON	2-mars-19	6-mars-19	9-mars-18	13-mars-19	15-mars-19	13-avr.-19	20-avr.-19	4-mai-19	10-mai-19	13-avr.-19
8	Equipement en table bancs et du bureau de maître de 02 salles de classe à l'EPB de ZEMFEM	AAON	2-mars-19	6-mars-19	9-mars-19	13-mars-19	15-mars-19	13-avr.-19	20-avr.-19	4-mai-19	10-mai-19	13-avr.-19
9	Réhabilitation d'un Bâtiment à l'EP de Fossong Ellelem	AAON	2-mars-19	6-mars-18	9-mars-19	13-mars-19	15-mars-19	13-avr.-19	20-avr.-19	4-mai-19	10-mai-19	13-avr.-19
10	Construction d'un CZV	AAON	2-mars-19	6-mars-19	9-mars-19	13-mars-18	15-mars-19	13-avr.-19	20-avr.-19	4-mai-19	10-mai-19	13-avr.-19

Tableau 43: Plan opératoire de passation de marchés de la commune de Fongo-Tongo (PPM), année 2018

N°	Désignation du Projet	Analyse des Offres financières et synthèse	Proposition attribution CPM	Non objection Bailleur de Fonds	Publication des résultats	Préparation projet marché et souscription	Saisine CPM compétente	Examen projet marché CPM	Visa MINMAP	Non objection Bailleur de Fonds
1	Adduction d'eau potable du village NTIE	20-avr.-19	4-mai-19	10-mai-19	14-mai-19	17-mai-19	22-mai-19	28-mai-19	1-juin-19	1-juin-19
2	Alimentation en Eau Potable gravitaire de la Chefferie Loung	20-avr.-19	4-mai-19	10-mai-19	14-mai-19	17-mai-19	22-mai-19	28-mai-19	1-juin-19	1-juin-19
3	Electrification du village Menah	20-avr.-19	4-mai-19	10-mai-19	14-mai-19	17-mai-19	22-mai-19	28-mai-19	1-juin-19	1-juin-19
4	Electrification des villages Lethiop-Mboumock	20-avr.-19	4-mai-19	10-mai-19	14-mai-19	17-mai-19	22-mai-19	28-mai-19	1-juin-19	1-juin-19
5	Réhabilitation de la route MBI TAGNE-LETHIOUP (entrée FO'ODOU) METSOH-Chefferie YAGUEM	20-avr.-19	4-mai-19	10-mai-19	14-mai-19	17-mai-19	22-mai-19	28-mai-19	1-juin-19	1-juin-19
6	Réhabilitation du tronçon routier Chefferie TSETAMEFO'OPOUH-Loung-Lefeih avec construction d'un dalot	20-avr.-19	4-mai-19	10-mai-19	14-mai-19	17-mai-19	22-mai-19	28-mai-19	1-juin-19	1-juin-19
7	Construction d'un bloc de 02 salles de classe à l'EPB de ZEMFEM	20-avr.-19	4-mai-19	10-mai-19	14-mai-19	17-mai-19	22-mai-19	28-mai-19	1-juin-19	1-juin-19
8	Equipped en table bancs et du bureau de maître de 02 salles de classe à l'EPB de ZEMFEM	20-avr.-19	4-mai-19	10-mai-19	14-mai-19	17-mai-19	22-mai-19	28-mai-19	1-juin-19	1-juin-19
9	Réhabilitation d'un Bâtiment à l'EP de Fossong Ellelem	20-avr.-19	4-mai-19	10-mai-19	14-mai-19	17-mai-19	22-mai-19	28-mai-19	1-juin-19	1-juin-19
10	Construction d'un CZV	20-avr.-19	4-mai-19	10-mai-19	14-mai-19	17-mai-19	22-mai-19	28-mai-19	1-juin-19	1-juin-19

Tableau 44: Plan opératoire de passation de marchés de la Commune de Fongo-Tongo (PPM), année 2018

N°	Désignation du Projet	Signature marché	Notification marché	Délai global de passation	Date de démarrage de l'exécution	Date prévisionnelle réception provisoire	Date prévisionnelle réception définitive	Délai global de l'exécution
1	Adduction d'eau potable du village NTIE	8-juin-19	13-juin-19	102	13-juil.-19			
2	Alimentation en Eau Potable gravitaire de la Chefferie Loung	8-juin-19	13-juin-19	102	13-juil.-19			
3	Electrification du village Menah	8-juin-19	13-juin-19	102	13-juil.-19			
4	Electrification des villages Lethiop-Mboumock	8-juin-19	13-juin-19	102	13-juil.-19			
5	Réhabilitation de la route MBI TAGNE-LETHIOUP (entrée FO'ODOU) METSOH-Chefferie YAGUEM	8-juin-19	17-jan 19	102	17 -fev-19			
6	Réhabilitation du tronçon routier Chefferie TSETAMEFO'OPOUH-Loung-Lefeih avec construction d'un dalot	8-juin-19	13-juin-19	102	13-juil.-19			
7	Construction d'un bloc de 02 salles de classe à l'EPB de ZEMFEM	8-juin-19	13-juin-19	102	13-juil.-19			
8	Equipement en table bancs et du bureau de maître de 02 salles de classe à l'EPB de ZEMFEM	8-juin-19	13-juin-19	102	13-juil.-19			
9	Réhabilitation d'un Bâtiment à l'EP de Fossong Ellelem	8-juin-19	13-juin-19	102	13-juil.-19			
10	Construction d'un CZV	8-juin-19	13-juin-19	102	13-juil.-19			

VI. MECANISME DE SUIVI-EVALUATION

Le suivi –évaluation est un aspect essentiel et permanent du développement communal; il va sans dire qu'il renseigne sur:

- le degré de progression dans la réalisation des activités prévues et le niveau d'engagement des responsables dans leurs tâches,
- les résultats atteints et leurs impacts sur les personnes, les structures et la Commune. C'est dire en somme que l'on peut avoir une maîtrise des mécanismes socio-économiques, politico-culturels qui favorisent la réduction de la pauvreté dès lors que l'on est en mesure d'apprécier l'impact des projets réalisés.

Pour être capable de lire tous ces signaux, la Commune doit se constituer maître d'ouvrage du suivi-évaluation du développement communal; tout en s'interrogeant sur les fonctions capitales de ce travail de suivi-évaluation qui se résument:

- à la conformité des activités programmées au calendrier d'exécution, aux moyens et responsabilités prévues;
- aux mesures correctives, aux ajustements des actions et stratégies des projets en cas de blocage;
- aux relevés des écarts ou changements de situation, d'acteurs et mobiles de ces changements;
- à l'information régulière des populations, bailleurs des fonds et structures en charge d'exécution du plan;
- au suivi de l'adéquation budget communal-PCD;
- à la détermination systématique et objective de la pertinence, de l'efficacité, de l'efficience, de l'effet et de l'impact des activités au regard de leurs objectifs.

Au lendemain de l'adoption et validation du PCD de la Commune de Fongo-Tongo, un mécanisme de suivi-évaluation de sa mise en œuvre sera mis en place. Il s'agit de choisir un personnel compétent et de le doter de moyens de travail et outils adéquats afin d'assurer la productivité de tout un chacun dans ce travail de suivi-évaluation. De surcroît, il est question de former ce personnel composite et multi-acteurs pour mieux le préparer à regarder dans la même direction en matière de suivi-évaluation participatif du développement communal. Le souci du pragmatisme réduira le champ d'action de cette activité au suivi des réalisations et au suivi axé sur les résultats et changements.

Les personnes choisies pour assurer le suivi-évaluation du PCD de Fongo-Tongo doivent présenter le profil ci-après:

- être capable de définir la situation de référence des domaines à suivre;
- d'apprécier l'impact des réalisations (réduction de la pauvreté sur les populations cibles);
- connaître leurs rôles d'acteurs de suivi-évaluation;
- d'apprécier l'utilité du suivi-évaluation;
- mettre à profit les leçons des suivi-évaluations antérieurs;
- capitaliser les données du suivi;
- mettre en place un système de collecte, de traitement et de diffusion des informations.

Le suivi-évaluation du PCD doit suivre la démarche suivante: la préparation et l'exécution du suivi-évaluation.

- La préparation permettra aux membres du comité de:

- Fixer les objectifs de chaque mission;
 - Définir les indicateurs de suivi et de résultat;
 - Mettre sur pied les stratégies de suivi –évaluation participatif;
 - Répartir les tâches aux intervenants.
- L'exécution du suivi–évaluation consistera à:
 - Descendre sur le site de l'opération;
 - Rechercher les écarts entre les réalisations et les prévisions;
 - Faire une évaluation continue;
 - Identifier les succès et les échecs;
 - Formuler les recommandations en cas d'échecs;
 - Opérer les ajustements du dispositif mis en jeu.

6.1 Composition et attributions du comité de suivi-évaluation du PCD

6.1.1 Composition du comité de suivi-évaluation du PCD

Une structure de mise en œuvre et de suivi-évaluation des activités du PCD est mise en place: le Comité Communal de Suivi (CCS).

C'est un organe qui doit servir de courroie de transmission entre la municipalité et les partenaires au sujet du PCD. Il est constitué de 05 membres dont:

- un président;
- un rapporteur;
- 03 membres.

Les conditions d'éligibilité des membres du CCS sont les suivantes:

- Etre issu du comité de pilotage du PCD de Fongo- Tongo;
- Etre membre d'une Organisation de la Société Civile présente dans l'espace communal de Fongo- Tongo;
- Avoir suivi entièrement le processus d'élaboration du Plan Communal de Développement de Fongo- Tongo;
- Etre conseiller municipal et/ou acteur de développement en activité sur l'espace communal de Fongo- Tongo;
- Etre disponible et accepter de travailler sans rémunération.

Les moyens matériels et financiers liés au fonctionnement du CCS seront à la charge de la Commune.

6.1.2 Attribution des membres du comité de suivi-évaluation du PCD

Le CCS a pour mission de suivre au plus près les activités liées à la mise en œuvre du PCD. Plus exactement, il est chargé de:

- Suivre les activités du PIA tout en interpellant les acteurs de la mise en œuvre à la prise en compte des aspects socio-environnementaux;
- Informer l'exécutif communal et autres parties prenantes sur les indicateurs d'évaluation dans la mise en œuvre du PCD;
- S'assurer de la conformité des activités au calendrier de déroulement, aux moyens et responsabilités prévus;
- Prendre les mesures correctives idoines en cas de blocage constaté;
- Relever les écarts ou changements de situation et d'acteurs ainsi que les mobiles de ces changements;
- Informer régulièrement les populations, bailleurs de fonds afin de maintenir la crédibilité des élus;
- Programmer les actions du PIA de l'année suivante;
- Actualiser la banque de données du PRO-ADP (Progiciel d'Aide au Développement Participatif) chaque fois qu'un projet a été exécuté, faisant ainsi évoluer la situation de référence.

6.1.3 Noms et attributs des membres du comité de suivi-évaluation du PCD

La composition du comité communal de suivi est la suivante:

- Président: JIEUTSA Jean (Conseiller Municipal)
- Rapporteur: TEUFACK Paul Séraphin (Cadre communal de développement)
- Membres 1: NGUIMFACK Lea Paul (Chef service technique)
- Membres 2: SOUNA Pascal (Conseiller municipal)
- Membres 3: DJOUMISSI Mathias (Technicien des réseaux AEP de la Commune)

S'agissant des attributs, il convient de souligner que la fonction de membre du CCS ne donne droit à aucun avantage. Cependant, l'institution communale met à la disposition du comité communal de suivi-évaluation du PCD des moyens matériels et financiers nécessaires à l'accomplissement des tâches à lui assignées.

6.2 Indicateurs de suivi et d'évaluation (par rapport au PIA)

Un indicateur est un signe qui sert à mesurer et à comparer. C'est également un outil qui sert à rendre compte d'une situation à un moment donné. Utilisés pour suivre la mise en œuvre d'un projet, les indicateurs, de nature diverse sont déterminés avant cette mise en œuvre. Ainsi on peut distinguer:

- Les indicateurs d'impacts: ce sont des signes qui renseignent sur les changements négatifs ou positifs orchestrés par la mise en œuvre d'un projet;
- Les indicateurs de performances renseignent sur la qualité du rendement;
- Les indicateurs techniques qui permettent d'apprécier le côté technique d'une action;
- Les indicateurs économiques permettent d'apprécier l'aspect économique d'une action;
- Les indicateurs de fonctionnement ou d'organisation qui aident à cerner les problèmes d'organisation et de fonctionnement d'une action;

- Les indicateurs quantitatifs et qualitatifs qui respectivement aident à déterminer les valeurs chiffrées et non chiffrées des actions.

Dans le cas d'espèce du CDMT de la commune de Fongo-Tongo, des indicateurs de suivi-évaluation de nature diverse seront mis à contribution dans le suivi. Il s'agit entre autres indicateurs:

- des indicateurs techniques;
- des indicateurs de fonctionnement et d'organisation;
- des indicateurs quantitatifs et qualitatifs.

Le rapprochement de ces indicateurs du PIA donne le résultat contenu dans le tableau suivant:

Tableau 45: Indicateurs de suivi-évaluation du PIA de la Commune de Fongo- Tongo

Secteurs	Activités	Tâches	Lieu d'implantation	Indicateurs de suivi	Indicateurs d'évaluation
A1. Facilitation de l'accès à l'eau potable dans la Commune de Fongo-Tongo	Adduction d'eau potable du village NTIE	Etude de faisabilité technico-environnementale en vue de la construction de l'AEP	Ntie	01 rapport d'étude disponible	<ul style="list-style-type: none"> - Nombre de points d'eau - Le pourcentage des personnes atteintes par les maladies hydriques
		Recrutement du prestataire		01 copie du contrat signé	
		Construction de l'AEP		01 AEP construit	
	Alimentation en Eau Potable gravitaire de la Chefferie Loung	Etude de faisabilité technico-financière en vue de l'AEP	Loung FT	01 rapport d'étude disponible	
		Recrutement du prestataire		01 copie du contrat disponible	
		Travaux de construction de l'AEP		01 AEP construit	
A2. Facilitation de l'accès à l'énergie électrique dans la Commune de Fongo-Tongo	Electrification du village Menah	Etude de faisabilité en vue de l'électrification du village	Menah	01 rapport d'étude disponible	<ul style="list-style-type: none"> - Nombre de branchements électriques effectués - Le taux de réussite scolaire - Nombre de ménages électrifiés/branchements effectués - Baisse de l'insécurité - Nombre de ménages électrifiés/branchements effectués - Baisse de l'insécurité
		Recrutement du prestataire		01 copie du contrat disponible	
		Electrification du village		<ul style="list-style-type: none"> - Nombre de poteaux électriques mis en terre - Le linéaire 	
	Electrification des villages Lethiop-Mboumock	Etude de faisabilité en vue de l'électrification des villages	Lethiop-Mboumock	- 01 rapport d'étude disponible	
		Recrutement du prestataire		- 01 copie du contrat disponible	
		Electrification des villages		<ul style="list-style-type: none"> -Nombre de poteaux électriques mis en terre - Le linéaire 	
A1. Facilitation l'accès à un réseau routier de qualité dans la Commune de Fongo-Tongo	Réhabilitation de la route MBI TAGNE-LETHIOUP (entrée FO'ODOU) METSOH-Chefferie YAGUEM	Etude de faisabilité en vue de la Réhabilitation de la route MBI TAGNE-LETHIOUP (entrée FO'ODOU) METSOH-Chefferie YAGUEM	METSOH-Chefferie YAGUEM	01 rapport d'étude disponible	<ul style="list-style-type: none"> - Réduction du taux d'accident - Praticabilité de la route - Réductiobn du coût de transport
		Recrutement du prestataire		01 copie du contrat disponible	
		Réhabilitation de la route		01 route réhabilitée	
	Réhabilitation du tronçon routier Chefferie TSETAMEFO'OPOUH-Loung-Lefeih avec	Recrutement du prestataire	Loung-Lefeih	01 copie du contrat disponible	
		Réhabilitation de la route		01 route réhabilitée	

Secteurs	Activités	Tâches	Lieu d'implantation	Indicateurs de suivi	Indicateurs d'évaluation
A2. Facilitation de l'accès à une éducation de base de qualité dans la Commune de Fongo-Tongo	construction d'un dalot				
	Construction d'un bloc de 02 salles de classe à l'EPB de ZEMFEM	Etude de faisabilité technico-financière en vue de la construction d'un bloc de trois salles de classe avec un bloc de latrines	Lembet	01 rapport d'étude disponible	<ul style="list-style-type: none"> - Nombre de salles de classe - Le respect de la norme en matière d'effectifs: 60 élèves par salle de classe
		Recrutement d'un prestataire		01 copie du contrat	
		Construction d'un bloc de 02 salles avec un bloc de latrines		<ul style="list-style-type: none"> - 01 bloc de 02 salles de classe construit - 01 bloc de latrines construit 	
	Equipement en table bancs et du bureau de maître de 02 salles de classe à l'EPB de ZEMFEM	Recrutement d'un prestataire	Fossong Ellelem	- 01 copie du contrat	<ul style="list-style-type: none"> - Nombre de tables bancs - Le respect de la norme en matière d'effectifs: 60 élèves par salle de classe
		Fourniture de l'équipement		- 02 salles de classe et 01 bureau du maître équipé	
Réhabilitation d'un Bâtiment à l'EP de Fossong Ellelem	Etude de faisabilité technico-financière en vue de la Réhabilitation d'un Bâtiment à l'EP de Fossong Ellelem	Fossong Ellelem	- 01 rapport d'étude disponible	<ul style="list-style-type: none"> - 01 copie du contrat - 01 bâtiment réhabilité 	
	Recrutement d'un prestataire				
	Réhabilitation du bâtiment				
A7. Facilitation du développement d'un élevage rentable dans la Commune de Fongo-Tongo	Construction d'un CZV	Etude de faisabilité technico-financière en vue de la Construction d'un CZV	Commune	01 rapport d'étude disponible	<ul style="list-style-type: none"> - Réduction du taux de maladies des bêtes - Réduction du taux de maladies causes par les animaux
		Recrutement du prestataire		01 copie du contrat	
		Construction du CZV		01 CZV construit	

6.3 Dispositif, outils et fréquence du reporting

a) Dispositif de suivi

Le PCD de la commune de Fongo-Tongo prévoit un ensemble d'activités planifiées à mettre en œuvre. Dans le cadre de cette mise en œuvre, le CCS travaillera en étroite collaboration avec l'exécutif communal. Il informera tant sur le retard accusé quant à la mise en œuvre des actions planifiées que sur les écarts observés dans la réalisation par rapport aux résultats attendus.

b) Outils de suivi

Les outils de suivi s'adaptent à chaque type de projet, de même qu'à la nature de l'activité à évaluer. Le tout premier outil auquel l'on doit faire recours reste les tableaux de planification du PCD de Fongo-Tongo car ils contiennent la plupart des activités auxquelles peuvent être associés quelques autres outils notamment le cahier de chantier, le cahier de charges de la prestation, le chronogramme des activités du PCD, la matrice des normes et qualité et tout autre document (cartes schéma) liés au projet à l'instar des rapports d'avancement et l'échelle d'appréciation. Les outils ci-dessous pourront être utilisés pendant le suivi:

Tableau 46: Matrice de suivi des activités de projets

Activités programmées	Lieu d'implantation	Indicateurs de résultats	Période de réalisation	Montant global prévu	Montant mobilisé	Responsable	Niveau de réalisation opérationnelle	Ecart observé	Observation du comité de suivi	Date de suivi

Tableau 47: Matrice de rédaction du rapport de suivi-évaluation de projets

Date de suivi-évaluation	Identités des personnes en charge du suivi	Objet de la visite	Activités menées	Montant global prévu pour l'activité menée	Montant mobilisé	Niveau de réalisation	Ecarts/changements par rapport au dernier niveau	Difficultés rencontrées	Solutions envisagées

c) Fréquence de suivi

Les activités programmées et planifiées dans le PCD doivent être suivies de façon continue ou périodique à chaque étape de la réalisation afin d'établir les écarts entre le prévu et la réalisation, d'apporter les correctifs nécessaires au dysfonctionnement et de permettre une meilleure appropriation par les bénéficiaires. Ainsi, le suivi sera fait une fois par mois et un rapport de suivi doit être fait et transmis à l'exécutif tous les trimestres.

d) Axes de suivi du PCD

Plusieurs axes constitueront les articulations de l'activité de suivi menée par les intervenants de cet organe:

- La contribution des bénéficiaires;
- L'exécution des tâches;
- Le respect des procédures;
- Le respect du calendrier d'exécution;
- Les résultats obtenus;
- Les changements intervenus;
- L'utilisation des finances;
- Les activités prévues.

6.4 Mécanisme de préparation du PIA et de révision du PCD

Le comité communal de Suivi (CCS) est le principal organe de mise en œuvre du PCD de Fongo- Tongo. Son calendrier de travail prévoit quatre réunions;chaque réunion se tient à la fin du de chaque trimestre. La dernière réunion permettra de:

- Préparer le nouveau PIA;
- Réviser le PCD.

6.4.1 Préparation du PIA

La préparation du PIA se fera de la manière suivante:

- L'évaluation du PIA en fin d'exécution;
- La reconduction dans le nouveau PIA des projets non-réalisés issus de l'ancien;
- L'examen des situations urgentes qui obligent une action impérative;
- Le choix des projets à financement autonome certain;
- Le choix des projets dont la participation des populations locales est assurée;
- Le choix des projets qui demandent des études préalables;
- Le choix des projets dont l'exécution s'étend tout au long du plan.

6.4.2 La révision du PCD

La révision du PCD devrait avoir lieu tous les trois ans. Elle consistera en une modulation des projets du CDMT aux urgences de développement, aux disponibilités financières de la commune, aux désidératas des bailleurs de fonds venus au chevet de la commune, aux modifications de la politique nationale de développement.

VII. PLAN DE COMMUNICATION DE LA MISE EN ŒUVRE DU PCD

Le PCD de Fongo- Tongo est un répertoire des activités planifiées par secteur et qui doivent être mises en œuvre. L'exécution de ce vaste et lourd programme demande de moyens matériels, financiers et humains assez importants dont la commune ne peut guère mobiliser à moyen terme. Elle a pour obligation, par conséquent, de mettre sur pied une stratégie de communication marketing pour y parvenir. L'objectif à terme de cette communication marketing étant de:

- faire une large diffusion des informations sur l'avancée de la réalisation des activités du PCD;
- permettre aux parties prenantes de faire un feed-back;
- permettre au CCS du PCD de prendre des décisions et de procéder aux ajustements;
- vulgariser le PCD.

La communication autour de la mise en œuvre du PCD sera orientée vers:

- les partenaires locaux (leaders d'opinions et religieux, élites, GIC, CDV, CC, opérateur économique, autorité traditionnelle, député...) sur le PIA, le CDMT et les autres projets issus du PCD afin d'obtenir leur adhésion;
- les partenaires extérieurs (élites, ambassade, programme PNDP, GIZ, Projet, diaspora Fongo- Tongo, ONG...) pour bénéficier des appuis financiers et techniques;
- les autres parties prenantes (tutelle, sectoriels...) sur les activités, les rapports d'évaluation, rapports financiers des projets inscrits dans le PCD;
- les bailleurs de fonds existants (FEICOM, ETAT etc..) afin de bénéficier des appuis financiers;
- les Communesmembres du syndicat des Communes de la Menoua afin de bénéficier des retombées de la coopération décentralisée et de soutenir matériellement, financièrement les projets du PCD
- La plate forme du jumelage des communes de Kyé Ossi, Douala V^{ème} et de Fongo-Tongo.

La matrice ci-après donne une idée de la stratégie de communication élaborée en vue de la mise en œuvre du PCD:

Tableau 48: Matrice du plan de communication sur la mise en œuvre du PCD

Objectifs de la communication	Activités	Cibles	Canaux de communication	Indicateurs	Coût (FCFA)	Responsible
Vulgariser le PCD actualisé et informer les partenaires locaux et extérieurs sur son existence	Remise d'une copie du PCD aux différents acteurs du processus de son élaboration	<ul style="list-style-type: none"> - Elites, - GIC, CDV, CC, - Opérateurs économiques - Députés, - Chefs traditionnels, - Autorités religieuses, - Sectoriels, - Conseillers municipaux 	<ul style="list-style-type: none"> - Correspondances - Contact direct 	Nombre de copies du PCD transmis	100 000	<ul style="list-style-type: none"> - Service de communication de la Commune - Comité communal de suivi évaluation
	Transmission du PCD à tous les partenaires de la Commune	<ul style="list-style-type: none"> - Bailleurs de fonds - FEICOM - Communes partenaires 	<ul style="list-style-type: none"> - Correspondances - Contact direct 	Nombre de PCD transmis	30 000	<ul style="list-style-type: none"> - Service de communication de la Commune - Comité communal de suivi évaluation
	Restitution du PCD	<ul style="list-style-type: none"> - Elites, - Populations, - GIC, CDV, CC, - Opérateurs économiques - Députés, - Chefs traditionnels, - Autorités religieuses, - Sectoriels, - Conseillers municipaux 	<ul style="list-style-type: none"> - Prospectus, - Contact direct - Réunions 	70 réunions de restitution du PCD tenues	1 000 000	<ul style="list-style-type: none"> - Point focal de la mise en œuvre des solutions endogènes - Cadre communal de développement - Service de communication de la Commune - Comité communal de suivi évaluation
	Construction d'un site web communal dans lequel seront logés le PCD et tous ses annexes	<ul style="list-style-type: none"> - PNDP - ONG - Eglise, - Elites extérieurs, - Ambassades - Communes - Diaspora 	Recrutement d'un consultant	01 site web fonctionnel	350 000	<ul style="list-style-type: none"> - Maire - Service de communication de la commune - Cellule de communication communale
	Réalisation des reportages télévisuels et radiophoniques sur le contenu du PCD	<ul style="list-style-type: none"> - Elites, - Populations, - GIC, CDV, CC - Opérateurs économiques - Députés, - Chefs traditionnels, - Autorités religieuses, - Sectoriels, - Conseillers municipaux 	Signature des conventions de partenariat avec les médiums tels la CRTV/Ouest, radio Nguiemba, ...	02 reportages réalisés par an	1 500 000	<ul style="list-style-type: none"> - Maire de la Commune - Cellule de communication communale - Comité de suivi - évaluation
Rendre compte des temps forts de la mise en œuvre du PCD	Diffusion des rapports du suivi de la mise en œuvre des solutions	<ul style="list-style-type: none"> - PNDP - ONG - Eglise, 	<ul style="list-style-type: none"> - Correspondances - Contact direct 	- Nombre de correspondances adressées	200 000	<ul style="list-style-type: none"> - Service de communication de la commune

	endogènes	<ul style="list-style-type: none"> - Elites extérieurs, - Ambassades - Communes - Diaspora 		- Nombre de rencontres effectuées		Cellule de communication communale
	Diffusion des réalisations issues du PCD	<ul style="list-style-type: none"> - PNDP - ONG - Eglise, - Elites extérieurs, - Ambassades - Communes - Diaspora 	<ul style="list-style-type: none"> - Reportage radiophoniques et télévisuels - Rapports - Site web 	<ul style="list-style-type: none"> - 03 reportages radiophoniques et télévisuels réalisés - Nombre de copies des rapports transmis 	1 000 000	<ul style="list-style-type: none"> - Service de communication de la commune - Cellule de communication communale

VII. CONCLUSION

Le contexte ayant abouti à la production du PCD de la Commune de Fongo-Tongo élaboré courant 2010-2011 est celui de son actualisation, laquelle s'inscrit dans la composante « appui au développement local » de la troisième phase du programme.

Ce processus d'actualisation ayant abouti à la production de ce PCD a été ponctué par cinq étapes: la préparation de l'ensemble du processus, le diagnostic, la consolidation du diagnostic participatif, la planification, la mobilisation des ressources, la programmation, la mise en œuvre et le suivi-évaluation participatif.

Bien qu'étant la première phase, la préparation a été itérative, c'est-à-dire qu'elle s'est passée au cours des différentes autres étapes étant entendu qu'elle a garanti le succès de la planification communale. Prise globalement, la préparation, elle a été administrative, logistique et pédagogique.

La préparation achevée, les résultats suivants ont été obtenus:

- la Commune prend la décision d'élaborer son PCD en toute connaissance de causes: appropriation, connaissance des étapes (préparation, diagnostic, planification, exécution, évaluation et ajustements);
- les partenaires susceptibles d'être impliqués sont listés et informés, à savoir: les techniciens et les responsables des services de développement publics ou privés des différents secteurs, les ONG et autres organisations importantes de la Société Civile, les opérateurs économiques importants œuvrant dans la Commune, les OP, les autorités politiques, administratives et religieuses, les élites influentes...
- le programme pour l'élaboration est arrêté: calendrier pour les étapes (collecte des données de base par l'OAL, préparation du diagnostic, etc)

Le diagnostic participatif a consisté en l'analyse de la situation de la Commune et s'est déroulé à trois niveaux : au niveau de l'institution communale, de l'espace urbain communale et enfin des villages qui se trouvent sur le territoire communal.

Le diagnostic de la commune en tant qu'institution (DIC) a porté sur l'analyse de la situation et des difficultés rencontrées par la commune sur les plans de la gestion du personnel, des ressources financières, du patrimoine et des relations.

Le DIC a débouché sur un plan de renforcement de l'institution communale sur différents axes: la gestion du personnel, les pratiques budgétaires (volets recettes dépenses,...), la gestion du patrimoine et de la comptabilité communales.

La fin du DIC a débouché sur le démarrage du Diagnostic de l'Espace Urbain Communal (DEUC) qui a également été l'occasion d'examiner les problèmes de la ville communale.

Le troisième niveau du diagnostic participatif était le Diagnostic Participatif Niveau Village (DPNV), lequel a donné l'occasion de passer en revue la situation des villages de la Commune.

Lors de la consolidation, il a été question ici de faire la mise en commun de toutes les données collectées au cours du diagnostic participatif (DIC, DEUC et DPNV).

Pour regrouper les résultats de tous les diagnostics (DIC, DEUC, DPNV), il a fallu mobiliser les chefs d'équipe de diagnostic et organiser un atelier de consolidation d'un jour (interne à l'OAL).

Le PCD étant un instrument de programmation des investissements et d'aménagement du territoire à l'échelle locale, la phase de planification a suivi l'étape de consolidation. Il s'est agi d'établir des plans prospectifs par secteur présentant sous forme de cadres logiques les actions à entreprendre pour couvrir les ratios sectoriels. Pendant l'analyse en vue de la planification, le travail à réaliser a consisté à identifier au cours de cette phase et de manière sommaire les besoins sur la base des chiffres socio-économiques et autres facteurs biophysiques tels la topographie.

Pendant la mobilisation des ressources, le Maire a fait la synthèse des ressources attendues ainsi que leur plan de mobilisation. Conformément à la chaîne PPBS préconisée par le MINEPAT, l'on a en faisant la programmation, établi un Plan d'Investissement Annuel (PIA) et un CDMT, conformément aux ressources disponibles.

C'est pour assurer la mise en œuvre du PCD après sa validation par le Conseil Municipal Elargi aux Sectoriels (COMES) et son approbation par la tutelle des Communes (le Préfet de la Menoua) qu'un comité de suivi a été mis en place en remplacement du Comité de Pilotage.

Un mécanisme de suivi-évaluation participatif a en sus été mis en place incluant deux types de suivi: le suivi de l'OAL et le suivi participatif. Le premier qui concerne l'OAL a été fait à l'aide de plusieurs outils: le programme de l'OAL, l'ardoise de l'OAL, le cahier de supervision, le point focal de l'OAL au niveau de la Commune et le matériel du travail. S'agissant du suivi participatif, il a été réalisé à deux niveaux: au niveau des villages et de la Commune. Chaque niveau a été animé par des acteurs avec des responsabilités clairement définies et d'outils spécifiques permettant une bonne circulation de l'information.

S'agissant des résultats obtenus dans l'ensemble, l'on peut relever la définition de la vision de la Commune, l'estimation du coût du PCD, l'élaboration des programmes techniques et du programme support, du CDMT, du PIA, du cadre sommaire de gestion environnementale, du plan sommaire de gestion environnementale, du plan de passation des marchés...

Il ne sert à rien de penser au développement de la Commune de Fongo-Tongo tout en écartant la mise en œuvre et le suivi de ce PCD actualisé. Pour cette raison, le mécanisme de suivi-évaluation sus-indiqué a été élaboré et doit être suivi à la lettre au même titre que le plan de communication. Ces exigences ne peuvent être traduites dans les faits qu'à travers la participation active de toutes les parties prenantes.

Le processus de planification locale dans la Commune n'a pas été que l'occasion de repertorier les problèmes. Il a par ailleurs permis de dégager les atouts/potentialités également consignés dans le PCD et il convient de les valoriser chaque fois que le besoin de recherche des solutions à un problème se posera. On ne le dira jamais assez, toutes ces actions qui seront portées par la Commune seont orientées par sa vision qui se formule ainsi qu'il suit : « Faire de la Commune de Fongo-Tongo, un cadre dans lequel les infrastructures électriques, routières, hydrauliques, éducatives... sont développées à l'horizon 2030 ».

Validation du PCD


- ✓ **Signature du MAIRE**
- ✓ **Signature du DD MINEPAT**
- ✓ **Signature du préfet**

BIBLIOGRAPHIE

- PCD Commune de Fongo-Tongo, réalisé en 2010-2011 par le CEPAD
- Comptes administratifs 2013-2014-2015 de la Commune de Fongo-Tongo
- Budget de la commune de Fongo-Tongoexercices 2013-2014-2015
- Supports pédagogiques de la formation des OAL de l'Ouest par le PNDP tenues en Fevrier et Octobre 2017 à Dschang
- Guide méthodologique de planification Régionale et Locale
- Document Stratégique de Croissance et de l'Emploi (DSCE)
- Les Objectifs pour le Développpement Durable (ODD)

ANNEXES

Annexe 1: Arrêté de mise en place du Comité de Pilotage (COPIL)

<p>REPUBLIQUE DU CAMEROUN Paix-Travail-Patrie ***** REGION DE L'OUEST ***** DEPARTEMENT DE LA MENOUA ***** COMMUNE DE FONGO-TONGO ***** BP : 01 DSCHANG ***** SECRETARIAT GENERAL</p>	 <p>COMMUNE DE FONGO-TONGO Site web : www.fongo-tongo.net</p>	<p>REPUBLIC OF CAMEROON Peace-Work-fatherland ***** WEST REGION ***** Menoua Division ***** FONGO-TONGO COUNCIL ***** P.O.BOX : 01 DSCHANG GENERAL SECRETARIAT</p>
---	---	--

ARRETE MUNICIPALE N°001/AM/C.F-T/SG DU
Portant Création, Attribution, Composition du Comité de Pilotage Chargé
d'Appuyer le Processus de Planification de l'Actualisation du PCD de Fongo-
Tongo

LE MAIRE DE LA COMMUNE DE FONGO-TONGO,

Vu la Constitution ;
Vu la loi n° 2004/017 du 22 juillet 2004 d'orientation de la décentralisation ;
Vu la loi n° 2004/018 du 22 juillet 2004 fixant les règles applicables aux
Communes ;
Vu le Décret n° 2007/ 117 du 24 Avril 2007 portant création des communes ;
Vu L'Arrêté N° 229/CAB/PM 07 Octobre 2009 du Premier Ministre Chef du
Gouvernement, portant réorganisation du Cadre Institutionnel du Programme
National de Développement Participatif (PNDP) ;
Vu l'Arrêté n° 00000178/A/MINATD/DCTD du 04 Novembre 2013
constatant l'Election du Maire et des Adjoints au Maire à l'issue du
scrutin municipal du 30 septembre 2013 dans la commune de FONGO-
TONGO, Département de la Menoua, Région de l'Ouest ;
Considérant les nécessités de services.

ARRETE :

Article 1er : Création.
Est créée dans la Commune de Fongo-Tongo un Comité de Pilotage chargé
d'appuyer le processus de planification en vue de l'actualisation du Plan
Communal de Développement (PCD).

Article 2 : Missions.
Le Comité de Pilotage a pour missions de :
-Définir les orientations et la stratégie d'élaboration de l'actualisation du
Plan Communal de Développement ;
-Veiller au bon déroulement du processus de planification de
l'actualisation du PCD ;
-S'assurer de la participation effective des populations à tous les stades ;

Le Comité de pilotage travaille en étroite collaboration avec l'OAL chargé de l'actualisation du PCD ; CEPAD (Centre d'Education Populaire et d'Animation pour le Développement) et rend compte mensuellement au Maire tout au long du processus de planification de l'actualisation.

Article 3 : Durée du mandat.

- (1) Le mandat du Comité de Pilotage prend fin dès approbation par le Préfet du Plan Communal de Développement actualisé.
- (2) Toutes fois, le Comité de pilotage devient le Comité de suivi de la mise en œuvre du PCD actualisé.

Article 4 : Composition.

- (1) Le Comité de Pilotage est composé de :
- Un Président M. DJIEUTSA Jean ; Ingénieur agronome Conseiller municipal et rapporteur de la Commission des Affaires sociales ;
 - Un Rapporteur, M. TEUFACK Paul Seraphin, Cadre Communal de Développement
- Membres :
- M. ANANTIA Maurice (Secrétaire Général de la Mairie) ;
 - M. KUETE TANGA Robert (Receveur Municipal) ;
 - M. SOUNA Pascal (Conseiller Municipal) ;
 - M. NGUIMKENG Léa Paul (Chef service Technique) ;
 - M. ATTONDEM Apollinaire (Chef du bureau d'Hygiène et Salubrité) ;
 - M. DJOUMESSI Mathias (Technicien des réseaux d'AEP de la Commune).

(2) Toute personne peut en raison de ses compétences et sur décision du Président du Comité de pilotage, être invitée à assister aux travaux du comité, avec voix consultative. Le Président peut aussi inviter tout conseiller municipal en fonction du programme de la planification de l'actualisation.

Article 5 : les réunions du Comité de pilotage se tiennent au moins une fois par mois sur convocation de son président. Ces réunions sont sanctionnées par un procès verbal et un rapport.

Article 6 : Prise en charge

Les fonctions des membres du comité sont gratuites. Toute fois, la Commune prendra toutes les dispositions pour faciliter le bon fonctionnement du comité, et en fonction des moyens disponibles. /-

Fongo-Tongo, le 17 FEV 2017

Le Maire,

Ampliations :

- CRC PNDP/Ouest ;
- Préfet/Menoua ;
- OAL ;
- Chefs des villages ;
- Archives/Chrono.



Nkenfack

Annexe 2: Délibération municipale approuvant le PCD

REPUBLIQUE DU CAMEROUN

Paix-Travail-Patrie

MINISTRE DE L'ECONOMIE, DE LA PLANIFICATION ET DE
L'AMENAGEMENT DU TERRITOIRE

SECRETARIAT GENERAL

DELEGATION REGIONALE DE L'OUEST

DELEGATION DEPARTEMENTALE DE LA MENOUA



REPUBLIC OF CAMEROON

Peace-Work-Fatherland

MINISTRY OF ECONOMY, PLANNING AND
REGIONAL DEVELOPMENT

GENERAL SECRETARIAT

WEST REGIONAL DELEGATION

MENOUA DIVISIONAL DELEGATION

PROCES-VERBAL D'APPROBATION DU PCD DE FONGO-TONGO PAR LE COMES

L'an deux mil dix et le 28 du mois de décembre s'est réuni dans la salle des actes de la commune de Fongo-Tongo, le Conseil Municipal Elargi aux Sectoriels (COMES) dans le but d'examiner le Plan Communal de Développement (PCD) de Fongo-Tongo.

Cet atelier était présidé par le Préfet du département de la Menoua et le Délégué départemental du MINEPAT rapportait les travaux. 75 personnes ont pris part à cet atelier tel que cela apparaît dans la liste de présence annexée audit procès-verbal.

Les points inscrits à l'ordre du jour de ce COMES portaient sur:

- Le mot du Maire;
- Le mot du Préfet;
- La présentation du PCD par le consultant;
- Les travaux en sous-commissions d'analyse;
- Les débats, recommandations et synthèse des observations;
- L'élaboration du plan d'action.

Après toutes les formalités d'usage, le Responsable du Centre d'Education Populaire et d'Animation pour le Développement (CEPAD), Organisme d'Appui Local sélectionné pour la conduite de cette mission d'accompagnement, a présenté le premier draft du PCD de la Commune de Fongo-Tongo.

A la suite des débats, les membres du COMES ont approuvé le PCD de la commune de Fongo-Tongo, sous réserve de la prise en compte des amendements apportés à ce document. Ces amendements portent essentiellement sur la reformulation de certaines activités, l'élimination des coquilles, la prise en compte de certaines activités spécifiques.

Le présent procès-verbal marque un temps d'arrêt aussi bien sur les amendements relatifs aux cadres logiques(I) que les recommandations (II).

I. DES AMENDEMENTS APPORTES AUX CADRES LOGIQUES

Pour l'essentiel, les modifications portaient sur la forme et tenaient essentiellement sur la reformulation de certaines activités, la prise en compte de certaines activités comme on peut le voir ci-dessous:

Secteur 01 Agriculture et développement rural:

- Concernant l'activité 1.2.2. (« Subventionnement des producteurs en engrais agricoles »). Il faut remplacer subventionnement par « subvention » et enlever le qualificatif « agricoles » ajouté aux engrais.

- Concernant l'activité 1.2.3. (« Organisation de 20 campagnes d'achats groupés »). Il convient de dire plus tôt « organisation de 20 sessions d'achats groupés ».

Secteur 02 Education de base:

Concernant 2.2.2. («Construction d'une clôture autour de chacune des 04 écoles maternelles de la Commune de Fongo-Tongo (Loung FT, Fossong-Tchuentchué, Lefang, Apouh) »), le Sectoriel a pensé qu'il est important d'ajouter à la liste des écoles l'EM catholique de Mboua et du coup l'on passera de 04 à 5 écoles.

Secteur 03 Elevage, pêche et industries animales:

- Concernant l'IOV de l'axe stratégique 1.3. (200 km de pistes à bétail ouverts dans la Commune) retenu par l'OAL, le Sectoriel a recommandé qu'on ajoutât à cela « ...reconnus par tous », ceci pour qu'on ait l'IOV suivant : « 200 km de pistes à bétail ouverts dans la Commune et reconnus par tous ».
- Concernant l'hypothèse « La volonté des administrations et éleveurs », il faut ajouter aussi « ...les agriculteurs pour qu'on ait « La volonté des administrations éleveurs et agriculteurs.»
- Concernant l'activité 1.3.3. (Délimitation de façon formelle des pistes à utiliser par les animaux pour aller vers les points d'eau et les pâturages (Création de 200 km de piste à bétail vers les points d'abreuvement et champs fourragers). Pour le Sectoriel, il faut ajouter « ...et reconnues par tous ».
- Concernant l'activité 1.1.1. (« Organisation de 03 sessions de formation des éleveurs sur les thèmes suivants: les mesures de biosécurité, les techniques de production des aliments du bétail à base du matériau local, les techniques apicoles, la conduite de l'élevage non-conventionnel »), le Sectoriel s'agissant des « techniques de production des aliments du bétail à base du matériau local » a souhaité qu'on reformulât cet élément ainsi : « techniques de production des aliments du bétail à base des matières premières locales disponibles.»

Secteur 04 Enseignements secondaires:

- Concernant l'IOV lié au premier objectif spécifique « Améliorer l'offre des établissements d'enseignement secondaire dans la commune » au lieu d'écrire « Nombre de nouvelles écoles maternelles créées », il est plus exact de dire « Nombre de nouveaux établissements d'enseignements secondaires créés »
- Concernant l'activité 1.2.1. (« Plaidoyer pour la transformation des 02 écoles publiques suivantes en écoles publiques bilingues: école publique de Fossong-Ellelem et école publique de Ndento »), le Sectoriel des enseignements secondaires a indiqué qu'elles appartiennent au secteur de l'éducation de base.

Secteur 08 Environnement, protection de la nature et développement durable:

Parlant du coût de l'activité « Construction d'un centre de tri de déchets », l'OAL a estimé le montant à 5 000 000 FCFA. Du moment où cette activité est soumise soit à une étude d'impact soit à la notice d'impact et du coup au lieu de 5 000 000 FCFA il faut prévoir 15 000 000 FCFA.

Secteur 09 Forêt et faune:

- Parlant de l'axe stratégique 1.1. (« La régénération artificielle (le reboisement) est encouragée de même que l'exploitation contrôlée et durable des eucalyptus et raphias » retenu par l'OAL, le Sectoriel propose qu'on dise « Le MINFOF appuie les communes dans la plantation d'arbres ».
- Parlant des activités 1.1.1. et 1.1.2. (« Organisation de deux campagnes annuelles de sensibilisation des populations sur l'importance du reboisement », « Reboisement des espaces détruits dans tous les villages (mise en terre de 3500 plants par an) sur cinq ans ») prévues, le Sectoriel a trouvé nécessaire d'ajouter « le suivi des arbres mis en terre et « la lutte contre les feux de brousse.»

Secteur 11 Promotion de la femme et de la famille:

Pour ce qui est de l'IOV lié au 1.1 (« Nombre de coopératives pilotées pour les femmes ») retenu par l'OAL, le Sectoriel y a apporté des modifications pour que l'on obtienne la formulation suivante: « Nombre de coopératives pilotées par les femmes ».

Secteur 12 Affaires sociales:

- Parlant de la source de vérification de l'objectif spécifique 3 (« Contribuer à la réduction des grossesses précoces et à la gestion des conflits conjugaux, à savoir le « Nombre de campagnes éducatives de la jeune fille », le Sectoriel a demandé que soit ajouté un autre IOV: « Nombre de campagnes éducatives des parents sur leur responsabilité » et par voie de conséquence une autre activité.
- Parlant de l'IOV de l'axe stratégique 2.2. (« La Commune s'est appropriée son rôle de promotrice de l'artisanat »), le Sectoriel a jugé utile d'allonger la liste des indicateurs en déclinant un autre IOV: « 01 foire communale organisée toutes les années impaires.»

Secteur 14 Sports et éducation physique:

- En ce qui concerne le deuxième Indicateur Objectivement Vérifiable (OIV) du deuxième objectif spécifique, l'OAL CEPAD l'a formulé ainsi qu'il suit « Nombre de clubs sportifs légalisés ». Pour l'améliorer, le Sectoriel a indiqué qu'en matière de reconnaissance juridique des clubs sportifs on ne parle pas de « légalisation », mais de création. De ce fait, l'IOV devrait être « Nombre de clubs sportifs créés et agréés.»
- En ce qui concerne l'IOV de l'axe stratégique 2.3. (L'animation sportive est promue », l'OAL en le formulant a parlé du « nombre de championnats de vacances organisés ». Le Sectoriel a préféré la formulation suivante; « Nombre de championnat organisé dans la localité » et ce d'autant plus qu'on ne doit attendre que les vacances programmer les championnats, cela peut se faire à tout moment.
- En ce qui concerne les activités 1.1.5. et 2.2.1. (« Création, construction et équipement d'un Centre de Formation en Disciplines Sportives, Organisation des sportifs en différents corps de métier»), le Sectoriel a proposé qu'elles soient tout simplement supprimées.
- En ce qui concerne l'activité 2.3.1. (« Organisation d'une campagne de sensibilisation des jeunes sur la nécessité de se faire délivrer des assurances techniques avant toute organisation d'un championnat ») formulé par l'OAL CEPAD, le Sectoriel a exigé le remplacement de l'expression « assurances techniques » par « autorisations techniques ».
- En ce qui concerne le sous-total de l'activité 1.1 estimé à 190 000 000 FCFA par l'OAL, le Sectoriel a réévalué le coût à 170 000 000 FCFA.

Secteur 17 Petites et Moyennes Entreprises, Economie Sociale et Artisanat:

Pour ce qui est de l'IOV de l'axe stratégique 2.1. (« L'accès aux matières premières est facilité aux artisans »), le Sectoriel a ajouté à cela un autre indicateur; « Rapport du bureau d'enregistrement des artisans.»

Secteur 22 Postes et télécommunications:

S'agissant de l'activité 2.1.3. (« Plaidoyer auprès des opérateurs de téléphonie mobile pour l'extension des pylônes de télécommunication ») proposée par l'OAL, le Sectoriel a dit qu'il faut tout simplement la supprimer étant donné qu'une action de plaidoyer a déjà été prévue pour être menée auprès du Ministère des Postes et Télécommunications.

Au vu de ces modifications apportées aux cadres logiques par les représentants des services déconcentrés de l'Etat, quelques recommandations ont été faites à l'endroit de l'OAL.


II. DES RECOMMANDATIONS

Pour être plus exact, elles étaient au nombre de deux :

- ✓ L'insertion des différents amendements dans le document final ;
- ✓ La remise d'une copie du PCD à chaque Sectoriel après son approbation

Fait à Fongo-Tongo, le 28 Décembre 2017

LE RAPPORTEUR


Moussa David
DIRECTEUR STATISTICIEN ECONOMIQUE



Annexe 3: Arrêté préfectoral rendant exécutoire le PCD